

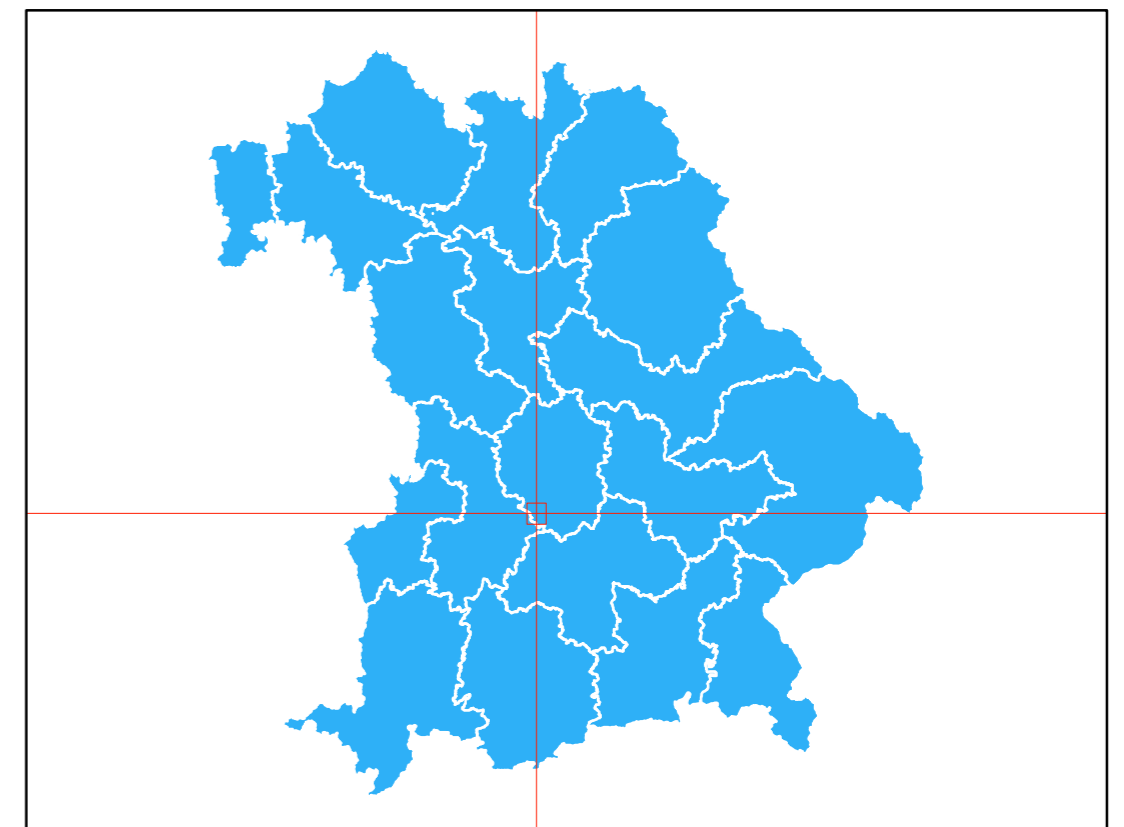
 **Vollsperrung Kreisstraße ND5 Neubau Querungshilfe Weilach**  
 **Umleitungsstrecke von Schrobenhausen nach Weilach**  
 **Umleitungsstrecke von Weilach nach Schrobenhausen**  
**Die Umleitungsstrecke ist in beiden Fahrtrichtungen ausgeschildert**



Bayerische Straßenbauverwaltung



**F R E I S T A A T B A Y E R N**  
**S t r a ß e n ü b e r s i c h t s k a r t e**

**Umleitungsbeschilderungsplan Nr. 01**  
 Erstellt für Maßstab: 1:25.000  
 0 1 Kilometer

**Datenquellen**  
 **Bayerisches Straßeninformationssystem**  
 Intranet: <http://baysis.bybn.de>  
 Internet: [www.baysis.bayern.de](http://www.baysis.bayern.de)

Geobasisdaten:  
 © Bayerische Vermessungsverwaltung ([www.geodaten.bayern.de](http://www.geodaten.bayern.de))

**Kreisstraße ND 5**  
**Neubau einer Querungshilfe Radweg von Gachenbach nach Weilach**  
**Vollsperrung**  
 Abschnitt 120 von Station 0,000 bis Station 0,100  
 Staatliches Bauamt Ingolstadt,  
 den 26.10.2018  
 Moll  
 Techn. Amtmann