




LEGENDE:

-  gesperrte Strecke
-  Umleitung: Ingolstadt, Neustadt -> Neumarkt, Beilngries und Neumarkt, Beilngries -> Ingolstadt, Neustadt
-  Umleitung: -> Neumarkt, Beilngries

Freistaat Bayern
 Staatliches Bauamt Ingolstadt
 Eilbrachstraße 20, 85049 Ingolstadt, Tel. 0841/9346-0
 Fax 0841/9346-214, E-Mail: poststelle@stbain.bayern.de



**B 299
 Geh- und Radweg südl. Beilngries**

Umleitungsplan Maßstab 1:50 000

Aufgestellt:
 Ingolstadt, den 25.07.2017
 Staatliches Bauamt

Projekt: Umleitungspläne
 Merk: BRin
 Datei: B 299 Geh- und Radweg südl. Beilngries.sda