

Bayerische Straßenbauverwaltung



F R E I S T A A T B A Y E R N  
S t r a ß e n ü b e r s i c h t s k a r t e

**Umleitungsbeschilderungsplan Nr. 01**

Erstellt für Maßstab: 1:50.000

0 1 2 3 Kilometer



**Datenquellen**



**Bayerisches  
Straßeninformationssystem**  
Intranet: <http://baysis.bybn.de>  
Internet: [www.baysis.bayern.de](http://www.baysis.bayern.de)

Geobasisdaten:

© Bayerische Vermessungsverwaltung ([www.geodaten.bayern.de](http://www.geodaten.bayern.de))

**Staatsstraße 2043  
Ausbau OD Hohenwart und Klosterberg**











von Abschnitt 240, Station 5,460 bis Abschnitt 260, Station 0,702  
(Vollsperrung OD Hohenwart und Klosterberg)

Abchnitt 240 von Station 5,360 bis Station 5,460  
(halbseitige Sperrung Zufahrt Parkplatz Regens Wagner frei)

Staatliches Bauamt Ingolstadt, den 26.07.2017

Karl Beitler  
Hauptstraßenmeister

**Strabennetz**

-  Bundesautobahn, Abschnitt
-  Bundesautobahn, Ast
-  Bundesstraße, Abschnitt
-  Bundesstraße, Ast
-  Staatsstraße, Abschnitt
-  Staatsstraße, Ast
-  Kreisstraße, Abschnitt
-  Kreisstraße, Ast
-  Gemeindestraße, Abschnitt
-  Gemeindestraße, Ast