Abschlussbericht

Verkehrsgutachten Nassenfels Ortsumfahrung

211-184-A/Kb

Datum: 29.09.22

Auftraggeber

Staatliches Bauamt Ingolstadt
Elbrachtstraße 20
85049 Ingolstadt

Auftragnehmer

PB Consult GmbH
Rothenburger Straße 5
904443 Nürnberg

pbconsult | Wir leben Mobilität.

Impressum

PB Consult
Planungs- und Betriebsberatungsgesellschaft mbH
Rothenburger Str. 5
90443 Nürnberg
Telefon: +49-911 32239-0
Telefax: +49-911 32239-10
www.pbconsult.de
info@pbconsult.de

Weitergabe an Dritte

Alle von der PB CONSULT GmbH zur Verfügung gestellten Unterlagen (Berichte, Pläne, Tabellen etc.) oder Teile daraus dürfen vom Auftraggeber und Projektbeteiligten nur zum projektrelevanten Gebrauch verwendet werden. PB CONSULT GmbH bittet bei Veröffentlichungen vorab informiert zu werden, um entsprechend auf Rückfragen Dritter reagieren zu können. Die Weitergabe an Dritte – ohne konkreten Projektbezug – bedarf einer gesonderten Zustimmung der PB CONSULT.

*Aus Gründen der besseren Lesbarkeit wird im Bericht nur die männliche Form verwendet. Gemeint sind stets sowohl die weibliche als auch die männliche Form.

*Alle Hintergrundkarten stammen aus OpenStreetMap und stehen unter der Open Data Commons Open Database Lizenz (ODbL).

Inhalt

1. Aufgabenstellung 4

2. Bestandsaufnahme 5

2.1. Allgemeines 5

2.2. Verkehrserhebungen 5

2.2.1. Überblick 5

2.2.2. Querschnittserhebungen 6

2.2.3. Knotenpunkterhebungen 6

2.3. Vorhandene Erhebungsdaten und Anpassung 7

2.4. Corona-Ausgleichsfaktor 8

3. Modellierung Analysefall 9

3.1. Plausibilisierung des Netzmodells 9

3.1.1. Allgemeines 9

3.1.2. Ergänzungen im Streckennetz 10

3.1.3. Überarbeitung Bezirksanbindungen 11

3.2. Feinkalibrierung Verkehrsmodell 12

3.3. Analyse (2021) 15

4. Modellierung Prognosefälle 18

4.1. Prognosegrundlagen 18

4.1.1. Allgemeines 18

4.1.2. Künftige Infrastruktur und berücksichtigte Bauleitplanungen 18

4.1.3. Verkehrs- und Bevölkerungsentwicklung 19

4.2. Prognosenullfall 20

4.2.1. Beschreibung Prognosenullfall 20

4.2.2. Ergebnisse Prognosenullfall 20

4.3. Prognose-Planfall 1 23

4.3.1. Beschreibung Prognose-Planfall 1 23

4.3.2. Ergebnisse Prognose-Planfall 1 23

5. Beurteilung und Aufbereitung der Untersuchung 26

6. Verzeichnisse 27

1. Aufgabenstellung

Das Staatliche Bauamt Ingolstadt beabsichtigt die St 2035 im Bereich Nassenfels als Ortsumfahrung umzugestalten. Die Verlegung der St 2035 sieht eine Westumfahrung von Nassenfels vor. Dazu wird der Knotenpunkt „St 2035 / EI 5 /Neuburger Straße“ zu einem vierarmigen Kreisverkehr umgebaut, von dem in Richtung Nordosten die Ortsumfahrung verläuft. Die Anbindung an den bestehenden Verlauf der St 2035 ist im Norden von Nassenfels - im Bereich der Gemeindegrenze von Nassenfels auf Höhe der Kapelle „Maria am Lärchenbaum“ - als dreiarmiger Kreisverkehr vorgesehen. Das Planfeststellungsverfahren für die Maßnahme ist bereits eingeleitet. Das hier vorliegende Gutachten wurde erstellt, um für das Planfeststellungsverfahren gesicherte Aussagen zu den verkehrlichen Auswirkungen der geplanten Trasse zu erhalten.

Im Rahmen der vorliegenden Untersuchung wird ein Prognosefall untersucht, der die Situation der Westumfahrung von Nassenfels abbildet. Jener Prognosefall wurde modelliert, um Vergleiche mit den Ergebnissen des Analysefalls besser darstellen zu können.

Für den Planungshorizont 2035 wurde auf das Landesverkehrsmodell 2035 zurückgegriffen. Im Vergleich zu dem Landesverkehrsmodell 2015 sind Anpassungen gemäß bestehender infrastruktureller Planungen im Netzmodell als realisiert hinterlegt. Grundlage des Planungshorizonts 2035 ist die Nachfragematrix 2035 des Landesverkehrsmodells 2035, die Westumfahrung von Nassenfels, weitere Infrastrukturausbau-Maßnahmen, sowie Bauleitplanungen im Untersuchungsgebiet. Neben dem Planungshorizont 2035 wurde auch der Planungshorizont 2030 betrachtet. Die in jenem Zuge verwendete Nachfragematrix 2030 wurde durch Interpolation der Matrizen 2015 und 2035 bestimmt.

2. Bestandsaufnahme

2.1. Allgemeines

Im Rahmen der Bestandsaufnahme wurden bestehende Netz- und Verkehrsdaten analysiert und für die weiteren Arbeitspakete aufbereitet. Dies beinhaltet im Rahmen des Gutachtens durchgeführte Verkehrserhebungen. Ferner wurden Zählstellen der Straßenverkehrszählung 2015 (Quelle: BAYSIS) und des Staatlichen Bauamtes Ingolstadt zur Kalibrierung des Verkehrsmodells gesammelt. Die Erläuterungen zu den Planungen der Westumfahrung von Nassenfels sowie die zu unterstellenden Um- und Neubau-Projekte erfolgt in Kapitel 4.1.

2.2. Verkehrserhebungen

2.2.1. Überblick

Neben den bestehenden Erhebungsdaten wurde eine Verkehrserhebung an vier Querschnitten und an drei Knotenpunkten entlang der St 2035 durchgeführt. In Abbildung 1 sind die Erfassungsstellen im Untersuchungsgebiet dargestellt.

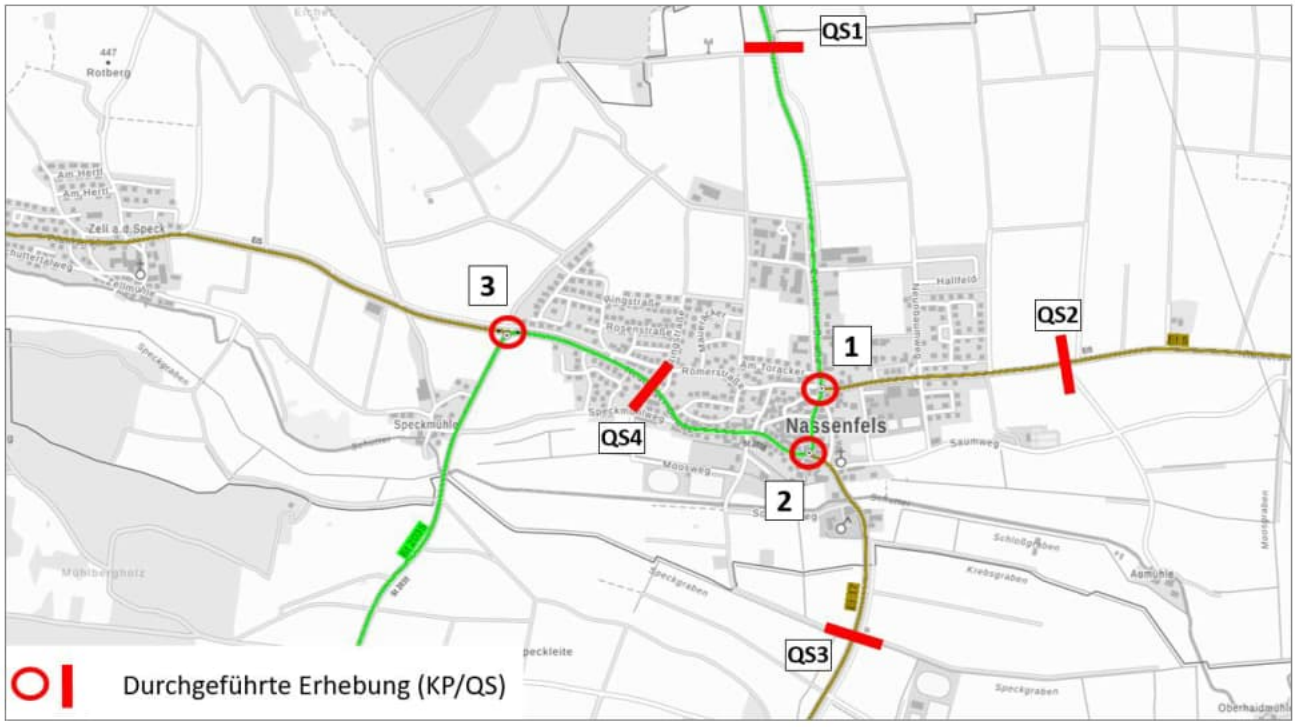

Abbildung 1: Lage durchgeführter Erhebungen

2.2.2. Querschnittserhebungen

Die Erfassung von drei der vier ausgewählten Querschnitte (QS1 – QS3) wurde mithilfe eines Seitenradarmesssystems über den Zeitraum von zwei aufeinander folgenden typischen Werktagen (Di – Mi) vom 07. Dezember bis 08. Dezember 2021 und somit außerhalb der Schulferienzeit durchgeführt. Durch die zweitägige Erhebung sowie der Wahl des repräsentativeren Erhebungstages konnte eine höhere Verlässlichkeit der Erhebungswerte gewährleistet werden. Es wurden zur weiteren Auswertung und Modell-Kalibrierung die Verkehrswerte der Erhebungen vom Dienstag herangezogen. Im Rahmen der vollzogenen Auswertung wurden sowohl die Spitzenstunden, als auch die Tages- und Nachtverkehre jeweils für den Leicht- sowie den Schwerverkehr analysiert.

Der durchschnittliche werktägliche Verkehr über den Erhebungszeitraum wird in einem folgenden Kapitel anhand von Hochrechnungsfaktoren gemäß dem FGSV-Heft Nr. 1007 für die Modell-Kalibrierung aufbereitet. Bei den Querschnittserhebungen wurden Fahrzeuge getrennt nach Richtung und in zwei Fahrzeugklassen (Pkw-ähnlich und Lkw-ähnlich) erfasst. Pkw-ähnlich umfasst Pkw, Kraftrad, Minibusse und Lieferwägen. Lkw-ähnlich umfasst Midi-busse und größer sowie Lkw und Lastzüge.

Die Erfassung des vierten Querschnitts wurde mit Hilfe einer Kamera – parallel zu den anderen Querschnittserhebungen durchgeführt. Die Lage der vierten Querschnittserhebung befindet sich – entgegen der anderen Querschnittserhebungen – innerorts in der Neuburger Straße auf Höhe des Anwesens 36 der Ortsdurchfahrt Nassenfels. Durch die innerörtliche Lage wurde auf die Verwendung eines Seitenradarmesssystems zugunsten einer Kamera verzichtet.

Die detaillierten Ergebnisse der Querschnittserhebungen können der Anlage 1 entnommen werden.

2.2.3. Knotenpunkterhebungen

Die drei Knotenpunkt-Erhebungen wurden Mithilfe von Kameras – parallel zu den Querschnittserhebungen – an den gleichen beiden aufeinander folgenden typischen Werktagen (Di - Mi) außerhalb der Schulferienzeit ganztags durchgeführt. Die Erhebungen wurden mit Kameras durchgeführt, welche speziell für Verkehrszählungen konzipiert sind (ausfahrbarer Mast sowie starke Verpixelung der Aufnahmen zur Sicherung des Datenschutzes). Alle Fahrbeziehungen der Knotenpunkte wurden nach Fahrzeugklassen getrennt (Fahrrad, Kraftrad, Pkw, Lieferwagen, Bus, Lkw, Lastzug) gezählt. Die Auswertung des erhobenen Dienstags erfolgte mit einer auf das Kamerasystem ausgelegten halbautomatischen Zählsoftware. Die Ergebnisse sind der Anlage 1 zu entnehmen.

Um die erhobenen Verkehrsbelastungen zur Kalibrierung des Verkehrsmodells heranziehen zu können, wurden jene analog zur Beschreibung in Kapitel 2.4 aufbereitet.

2.3. Vorhandene Erhebungsdaten und Anpassung

Neben den für die vorliegende Verkehrsuntersuchung durchgeführten Erhebungen, liegen weitere Verkehrsdaten vor, die zur Kalibrierung des Verkehrsmodells herangezogen wurden. Hierzu zählen:

- Bestehende Verkehrserhebungen aus dem Jahr 2021 des Staatlichen Bauamt Ingolstadt
- Ergebnisse der Straßenverkehrszählung 2015, Hochrechnungen auf das Jahr 2019

Um eine vergleichbare Datengrundlage zwischen den Erhebungen aus den Jahren 2019 und 2021 zu schaffen, wurden Hochrechnungen auf das Analysejahr 2021 vorgenommen. Hierfür wurden die entsprechenden Hochrechnungsfaktoren aus den Nachfragematrizen 2015 sowie 2035 durch Interpolation abgeleitet. Die Berechnungen ergeben einen zu unterstellenden Wachstumsfaktor von 1,09 für die Umrechnung von Verkehrserhebungen aus dem Jahr 2019 in das Analysejahr 2021.

Basierend auf den bestehenden Erhebungen sowie der im Rahmen des vorliegenden Gutachtens durchgeführten Erhebungen beträgt die Verkehrsbelastung entlang der St 2035 innerhalb geschlossener Bebauung rund 4.700 bis 6.500 Kfz/Tag (DTV_{W5}), außerhalb geschlossener Bebauung in etwa 3.300 bis 4.100 Kfz/Tag. Entlang der kreuzenden Kreisstraße EI 5 sowie der EI 17 besteht eine Verkehrsbelastung auf Höhe der Ortszufahrten von etwa 2.600 bis 3.000 Kfz/Tag (DTV_{W5}). Das Verkehrsaufkommen im Schwerverkehr beläuft sich entlang der St 2035 auf etwa 275 – 400 Kfz/Tag (innerorts) bzw. 250 – 450 Kfz/Tag (außerorts). Entlang der Kreisstraße EI 5 bzw. EI 17 stellt sich eine Belastung von etwa 100 - 250 Kfz/Tag im Schwerverkehr ein. Der Schwerverkehrsanteil entlang der Ortsdurchfahrt Nassenfels (St 2035) beträgt rund 6 %. Die in den folgenden Kapiteln enthaltenen Abbildungen zu Modellergebnissen sind stets in der Einheit Kfz/Tag (DTV_{W5}) bzw. mit Prognosehorizont 2035 dargestellt. Abbildungen in der Einheit Kfz/Tag (DTV) sowie Abbildungen mit Prognosehorizont 2030 können der Anlage 2 entnommen werden.

2.4. Corona-Ausgleichsfaktor

Da im Jahr 2020 ab Februar die Covid19-Pandemie mit den entsprechenden Maßnahmen wie Distanzunterricht an den Schulen und verstärktes Homeoffice zu einem veränderten Mobilitätsverhalten geführt hat, wurde für die im Rahmen der Untersuchung durchgeführte Verkehrserhebung ein Corona-Ausgleichsfaktor eingeführt und auf die Erhebungswerte angewendet. Der entsprechende Ausgleichsfaktor wurde aus dem Verhältnis der Erhebungswerte vor der Covid19-Pandemie und den neu erhobenen Werten abgeleitet. Hierfür wurden entsprechende Zählstellen identifiziert, die mit den eigenen Knotenpunkterhebungen in hohem Maße übereinstimmen. Die herangezogenen Erhebungen stammen aus den Jahren 2010 sowie 2015. Jene wurden zur weiteren Verwendung in das Format des durchschnittlichen täglichen Verkehrsaufkommens an einem Werktag (DTV_{W5}) umgerechnet.

Anhand der auf das Jahr 2021 hochgerechneten Erhebungsdaten vor der Covid19-Pandemie und der im Landesverkehrsmodell-Bayern hinterlegten Entwicklung des Verkehrsaufkommens zwischen den Jahren 2010/2015 und 2021 wurde ein gemittelter Ausgleichssatz von +12,6 % abgeleitet. Demnach wurde ein Aufschlag von 12,6 Prozentpunkten bei den zur Kalibrierung herangezogenen Erhebungswerten vorgenommen.

Für die Modell-Kalibrierung wurden die Belastungswerte aus der von PB Consult durchgeführten Erhebung zunächst vom Tagesverkehr (TV) mit Hilfe eines Saisonfaktors auf das durchschnittliche tägliche Verkehrsaufkommen an einem Werktag (DTV_{W5}) umgerechnet. In Bezug auf die durchgeführten Erhebungen beträgt der Saisonfaktor für den Monat Dezember (Zeitraum der Erhebungen) für den LV 0,97 sowie für den SV 1,01. Daran anknüpfend wurden mit Hilfe des Ausgleichssatzes die Abweichungen - bedingt durch die Pandemie - bei den Verkehrsbelastungen ausgeglichen (s. Abbildung 2).

Tagesverkehr (TV) Verkehrserhebung an einem Werktag (außerhalb der Schulferien)	**Umrechnung auf DTV_{w5}** Durchschnittlicher täglicher Verkehr an einem Werktag (Mo-Fr)	**Corona-Ausgleich** Ausgleich des im Zuge der Corona-Pandemie veränderten Mobilitätsverhaltens
$DTV_{w5} = TV * sf_{w5}$ sf_{w5}: Saisonfaktor für die Bestimmung des Werktagsverkehrs Mo-Fr (DTV_{W5})		DTV_{w5} * Corona-Ausgleichsfaktor Corona-Ausgleichsfaktor = 1,126

Abbildung 2: Umrechnung und Ausgleich der Erhebungswerte

Anhand der hochgerechneten sowie durch Ausgleichsfaktoren bestimmten Verkehrsdaten wurde eine abgestimmte Datenbasis reeller Verkehrsdaten zur Kalibrierung des Verkehrsmodells geschaffen. Dabei wurde auf Plausibilität der Werte sowie eine gleichmäßige Verteilung der Datenpunkte im Streckennetz geachtet. Letztlich wurden die jeweils zur Verfügung stehenden Erhebungswerte im Modell hinterlegt.

3. Modellierung Analysefall

3.1. Plausibilisierung des Netzmodells

3.1.1. Allgemeines

Grundlage des Verkehrsmodells stellt das Landesverkehrsmodell Bayern (LVM-By) dar. Für die Verkehrsmodellierung wurde die Modellierungssoftware des Anbieters PTV Vision (VISUM) in der Version 18 verwendet.
Das Landesverkehrsmodell wurde mit Hilfe eines Teilnetzgenerators in ein für die Aufgabenstellung relevantes Untersuchungsgebiet separiert. Dabei wurden das Streckennetz sowie die Bezirksanbindungen verfeinert und überarbeitet, wobei auf die feingliedrigen Streckennetzinformationen von OpenStreetMap zurückgegriffen und diese in das Modell importiert wurden. Für eine feindifferenzierte Verkehrsmodellierung wurden die Verkehrsströme über sogenannte Anbindungen innerhalb der Verkehrsbezirke, ausgehend von der Siedlungsdichte, aufgeteilt.

Die Plausibilisierung des Netzmodells konzentriert sich auf die Ergänzung einzelner Netzelemente, die den Bestand abbilden und im Landesverkehrsmodell Bayern noch nicht berücksichtigt wurden. Grundlage hierfür ist die aktuelle Netzdarstellung aus OpenStreetMap, auf deren Grundlage ausgewählte Strecken und Knoten ins Netzmodell ergänzt wurden. Darüber hinaus wurden zusätzliche Bezirksanbindungen ergänzt um eine detaillierte Netzeinspeisung des erzeugten Verkehrs berücksichtigen zu können.

3.1.2. Ergänzungen im Streckennetz

Das Streckennetz des Landesverkehrsmodells wurde für die Untersuchung um fehlende Strecken ergänzt (siehe Abbildung 3). Dabei konzentriert sich die Netzverfeinerung im Wesentlichen auf die Feinerschließung in Nassenfels. Ferner wurde die Gemeindeverbindungsstraße „Tauberfelder Weg", die die Ortschaften Möckenlohe und Tauberfeld miteinander verbindet, in das Modell integriert. Durch das Einfügen fehlender Strecken und damit der entsprechenden Netzverfeinerung konnte in den nachfolgenden Arbeitsschritten das Verkehrsaufkommen mit einer deutlich höheren geographischen Passgenauigkeit eingespeist werden.

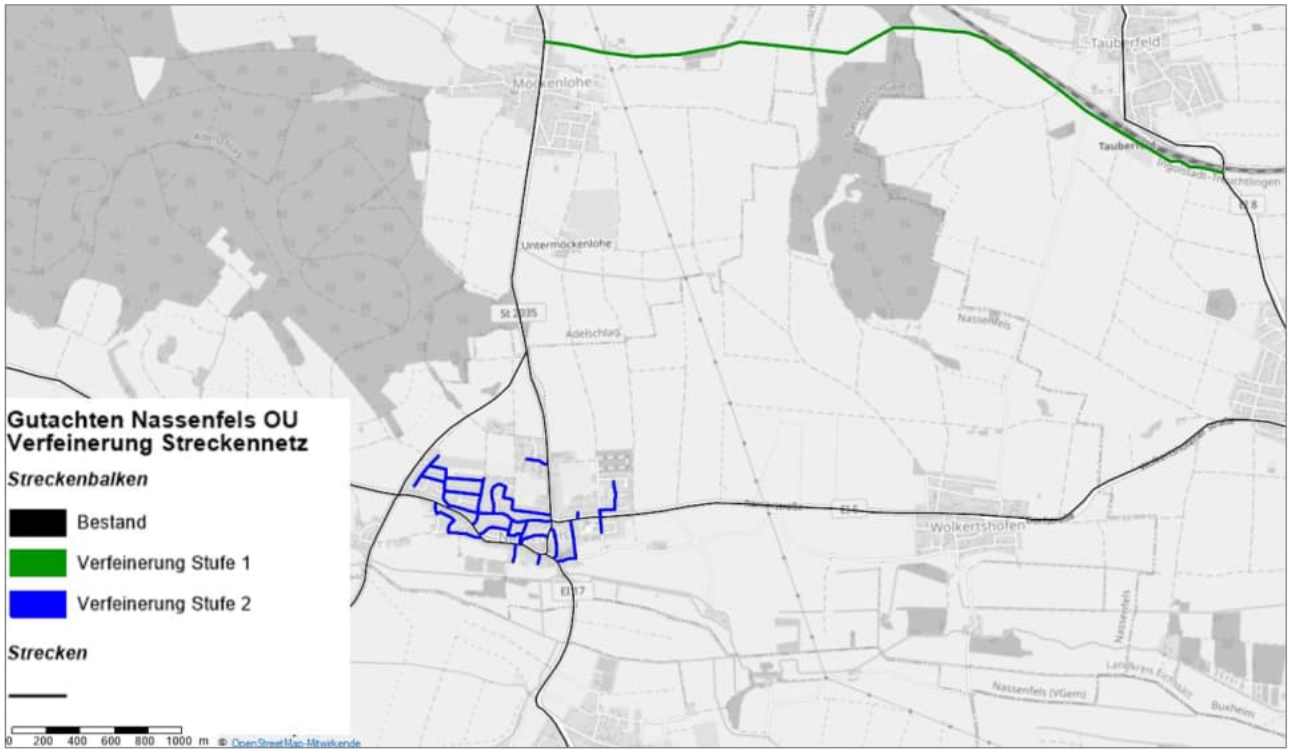

Abbildung 3: Ergänzungen im Streckennetz

3.1.3. Überarbeitung Bezirksanbindungen

Neben der Ergänzung von Strecken und Knoten im Netzmodell wurden zusätzliche Bezirksanbindungen modelliert, um eine geographisch genaue Netzeinspeisung der zu erzeugenden Verkehre zu ermöglichen. Hierbei wurde darauf geachtet, einzelne Ortschaften separat anzubinden und somit auch auf kleineren Einmündungen oder im nachgeordneten Streckennetz eine entsprechende Verkehrsbelastung in der Modellierung berücksichtigen zu können. Die folgende Abbildung zeigt exemplarisch den Verkehrsbezirk Nassenfels und deren entsprechende Netzverfeinerung hinsichtlich der Bezirksanbindungen. So wird sichergestellt, dass das Verkehrsaufkommen realitätsgemäß in das Verkehrsmodell eingespeist wird.

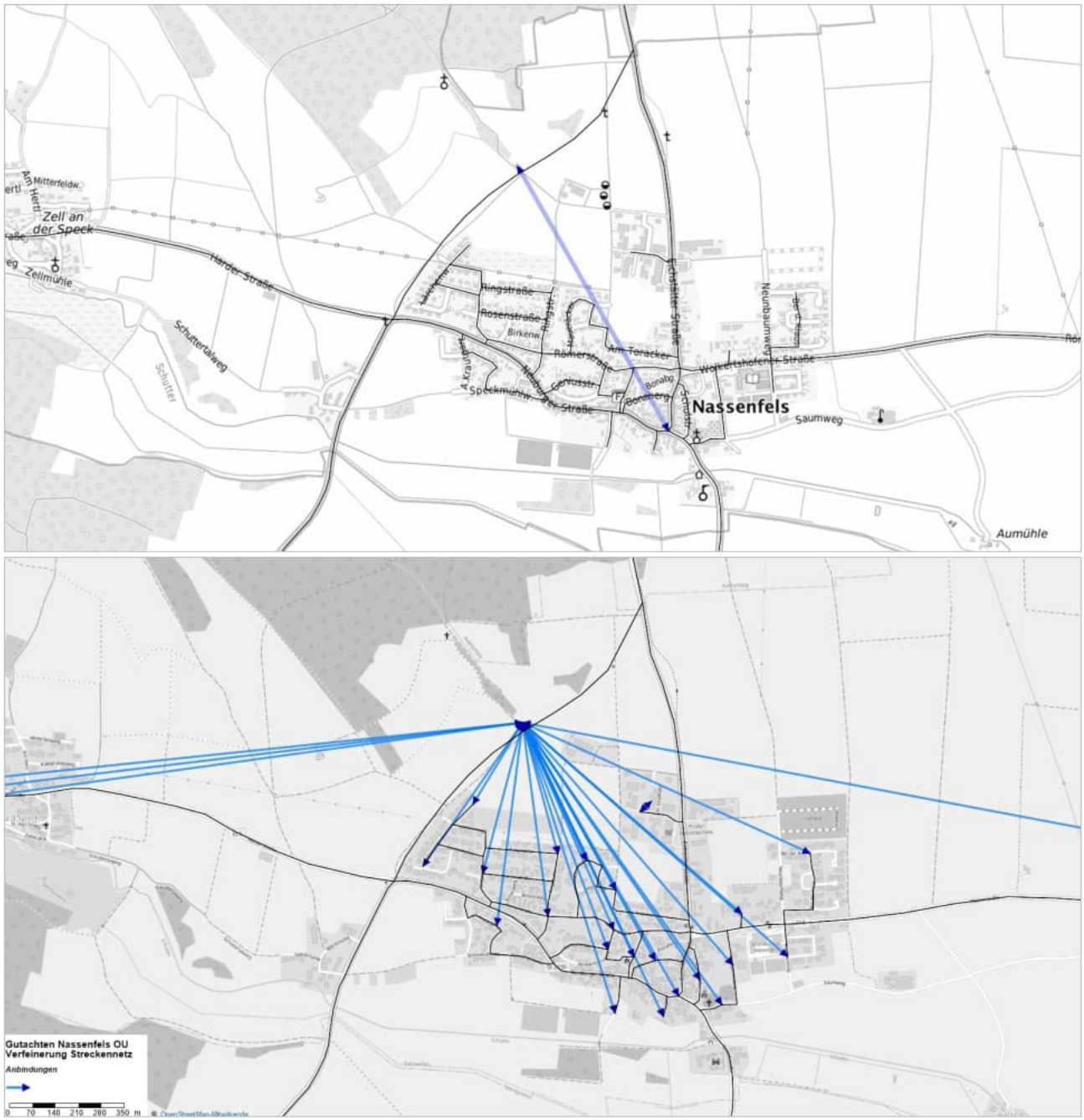

Abbildung 4: Unten: Verfeinerung Bezirks-Anbindungen (blau). Oben: Vor Verfeinerung, LVM 2015

3.2. Feinkalibrierung Verkehrsmodell

Durch die Plausibilisierung des Verkehrsmodells im vorangehenden Kapitel wurde die Grundlage geschaffen, Verkehrsverhalten und Routing im Modell angemessen abbilden zu können. Um nun die im Rahmen der Verkehrszählungen erhobenen Belastungswerte korrekt im Modell abzubilden, bedarf es einer Feinkalibrierung des Modells. Dabei wurden die im Landesverkehrsmodell Bayern hinterlegten Nachfragematrizen angepasst.

Dazu wurden zunächst einzelne Verkehrsrelationen, welche im Landesverkehrsmodell offensichtlich unter- bzw. überbewertet waren, angepasst. Darauf aufbauend wurde mit Hilfe des VISUM-internen Moduls „VStromFuzzy“[1] das Umlegungsergebnis weiter verbessert, bis es den Anforderungen gemäß HBS Kap. L2.4.1 entsprach. Neben den angepassten Erhebungswerten wurden Daten des Staatlichen Bauamtes Ingolstadt sowie der Stadt Ingolstadt mit herangezogen. Im Folgenden sind die zur Kalibrierung herangezogenen Datensätze dargestellt.

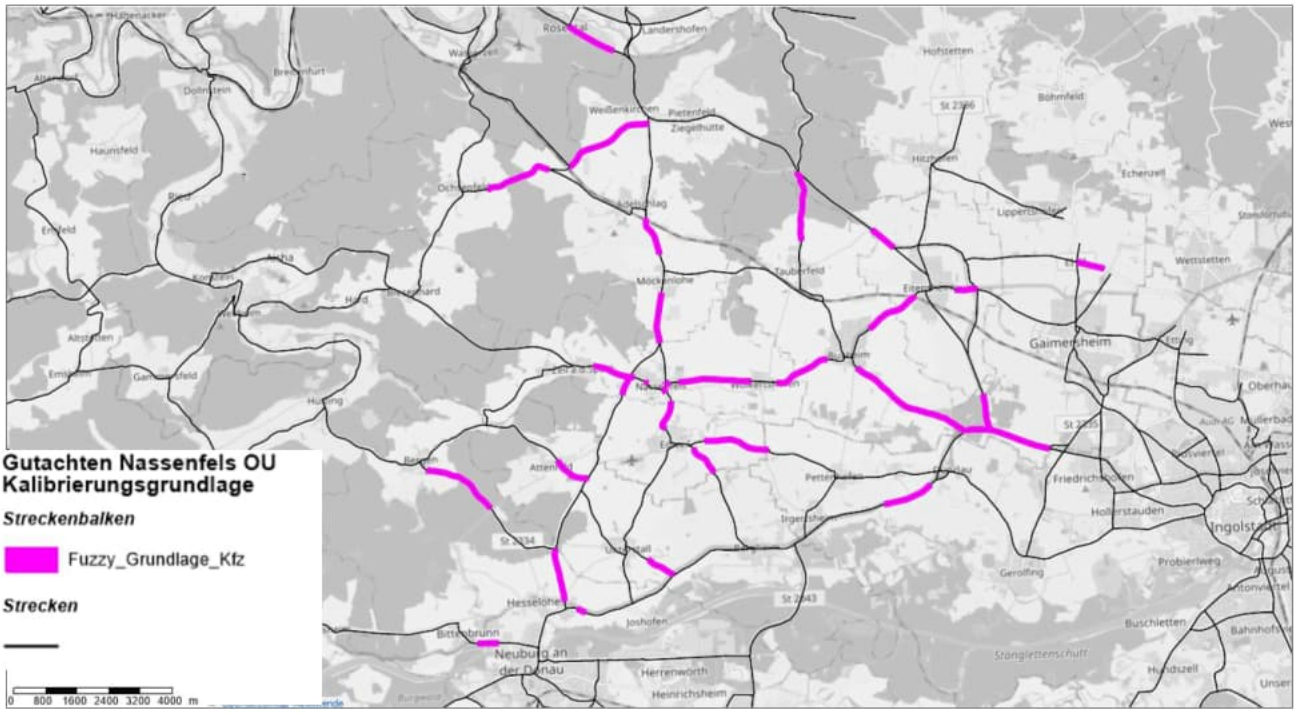

Abbildung 5: Datengrundlage Feinkalibrierung

Die Feinkalibrierung wurde richtungsbezogen und für den Leicht- sowie den Schwerverkehr separat durchgeführt. Vor der Kalibrierung wiesen die Modellwerte eine gewisse Abweichung von den Erhebungswerten auf. Durch die Kalibrierung wurden die Modellwerte den Erhebungswerten angepasst. Die Abweichungen zwischen beiden Kennwerten nahmen somit ab. Der folgenden Abbildung 7 (s. Seite 14) kann die Verringerung der Abweichungen zwischen Erhebungs- und Modellwerten aufgrund der Kalibrierung entnommen werden.

[1] VStromFuzzy ist ein Matrixkorrekturverfahren, bei dem eine vorgegebene Nachfragematrix so angepasst wird, dass ihr Umlegungsergebnis bei einem bestimmten Angebot die bei diesem Angebot tatsächlichen Belastungen trifft. Dadurch kann eine aus einem Verkehrsmodell generierte Matrix mithilfe tatsächlich gezählter Belastungen kalibriert werden. (vgl. PTV Visum 18 – Handbuch, S. 276) .

Ob die Anpassungen der Modellwerte an die Erhebungswerte ausreichend sind, kann durch den GEH-Wert bestimmt werden. Der GEH-Wert bewertet somit die Modellierungsqualität und ist laut HBS Kap. L2.4.1 (FGSV) folgendermaßen definiert:

$$GEH_{FzG} = \sqrt{\frac{2 \cdot (q_{Um,FzG} - q_{Z,FzG})^2}{q_{Um,FzG} + q_{Z,FzG}}} \qquad \text{(L2-5)}$$

mit GEH_{FzG}	=	Wert zur Beschreibung der Übereinstimmung einer gezählten Verkehrsstärke mit einer modellierten Verkehrsstärke der Fahrzeuggruppe FzG	[-]
$q_{Um,FzG}$	=	Verkehrsstärke der Fahrzeuggruppe FzG im Umlegungsmodell	[Kfz/h]
$q_{Z,FzG}$	=	Verkehrsstärke der Fahrzeuggruppe FzG in der Zählung	[Kfz/h]

Die Qualität einer Stundenumlegung ist ausreichend, wenn die drei folgenden Bedingungen gelten:

- GEH < 5,0 für alle Zählstellen im Einflussbereich der geplanten Maßnahmen,
- GEH < 5,0 für 85 % aller Zählstellen im gesamten Untersuchungsgebiet und
- GEH < 4,0 für die Summe der Verkehrsstärken über alle Zählstellen.

Gemäß HBS Kap. L2.4.1 (FGSV) wurden hierzu die Kfz-Verkehrsstärken als Summe aus den Verkehrsstärken des LV und des SV gebildet und die stündlichen Verkehrsstärken vereinfacht mit dem Stundenfaktor 0,1 aus dem Tageswert abgeleitet.

Der durchschnittliche GEH-Wert in Bezug auf die Stundenumlegung für die Kenngröße Kfz beträgt vor der Kalibrierung 2,72, nach der Kalibrierung 0,39. Der höchste GEH-Wert beträgt für ein Wertepaar vor der Kalibrierung 9,48, sowie 1,32 nach der Kalibrierung. Demnach sind die Bedingungen an den GEH-Wert gemäß HBS Kap. L2.4.1 (FGSV) bei der Betrachtung der Stundenumlegung erfüllt. Die Validierung des Modells ist nach Maßgabe des HBS Kap. L2.4.1 (FGSV) nachgewiesen.

GEH-Wert	Kfz	LV	SV
Maximum	1,32	1,35	2,61
Durchschnitt	0,39	0,37	0,47

Abbildung 6: Ergebnisse GEH-Werte, nach Fein-Kalibrierung

Aufgrund der Erhebung aller essentiellen Messstellen im Bereich von Nassenfels, weiterer Erhebungen im Umfeld und den verschiedenen Hochrechnungsfaktoren weisen die GEH-Werte die Sicherheit auf, dass die Planungsgrundlage für die anstehende Untersuchung eine zufriedenstellende Genauigkeit besitzt.

Im Folgenden sind die Berechnungsergebnisse des GEH-Wertes bezogen auf die Stundenumlegung aufgelistet. In der folgenden Abbildung sind die für die Feinkalibrierung herangezogenen Erhebungsstellen, die im Rahmen des Gutachtens erhoben wurden, aufgelistet. Die in Abbildung 5 aufgeführten Erhebungen sind ebenso Teil der Kalibrierung und wurden auf die Einhaltung der Vorgaben hinsichtlich des GEH-Wertes überprüft, sind aus Übersichtsgründen jedoch nicht in der folgenden Abbildung dargestellt.

LV + SV			Vor Kalibrierung		Nach Kalibrierung	
		Erhebungswert LV+SV [Fz/h]	Modellwert LV+SV [Fz/h]	GEH-Wert LV+SV [Fz/h]	Modellwert LV+SV [Fz/h]	GEH-Wert LV+SV [Fz/h]
KP 1	Süd, ein	375	357	0,96	376	0,06
	Süd, aus	356	358	0,14	365	0,50
	Ost, ein	183	171	0,91	186	0,21
	Ost, aus	188	167	1,56	187	0,07
	Nord, ein	311	292	1,10	292	1,09
	Nord, aus	319	293	1,45	301	0,99
KP 2	West, ein	298	308	0,58	304	0,37
	West, aus	288	310	1,29	298	0,58
	Ost, ein	171	102	5,95	158	0,99
	Ost, aus	161	101	5,25	155	0,53
	Nord, ein	349	348	0,05	354	0,25
	Nord, aus	369	346	1,17	364	0,22
KP3	West, ein	141	109	2,83	141	0,02
	West, aus	142	110	2,81	141	0,04
	Süd, ein	190	227	2,56	185	0,40
	Süd, aus	184	230	3,18	180	0,27
	Ost, ein	268	284	0,92	250	1,11
	Ost, aus	274	281	0,38	255	1,21
QS1	Ri. N	240	256	1,02	231	0,58
	Ri. S	231	255	1,52	226	0,33
QS2	Ri. O	167	153	1,06	178	0,84
	Ri. W	170	157	1,03	175	0,41
QS3	Ri. S	145	93	4,79	149	0,27
	Ri. N	141	94	4,39	152	0,93
QS4	Ri. NW	265	294	1,74	268	0,18
	Ri. SO	258	292	2,00	273	0,90
GEH-Wert, Durchschnitt				**1,95**		**0,51**

Abbildung 7: Bestimmung GEH-Faktor zur Überprüfung der Modellqualität (Stundenumlegung), Ausschnitt

3.3. Analyse (2021)

Basierend auf dem Landesverkehrsmodell Bayern 2015 (DTV_{W5}) wurde das Modell wie in Kapitel 3.1 sowie 3.2 beschrieben angepasst und feinkalibriert. Das Modell gibt das Verkehrsverhalten sowie –aufkommen für das Analysejahr 2021 angemessen wieder. Darauf aufbauend können Verkehrsprognosen mit Eingriffen in die Straßen- bzw. Nachfragestruktur durchgeführt werden. Im Folgenden ist die Analyse für das Jahr 2021 als durchschnittlicher, 5-täglicher, werktäglicher Verkehr (2021, DTV_{W5}) sowie vergleichend der durchschnittliche tägliche Verkehr (2021, DTV, 7 Tage / Woche) abgebildet. Detailansichten können der Anlage 2 entnommen werden.

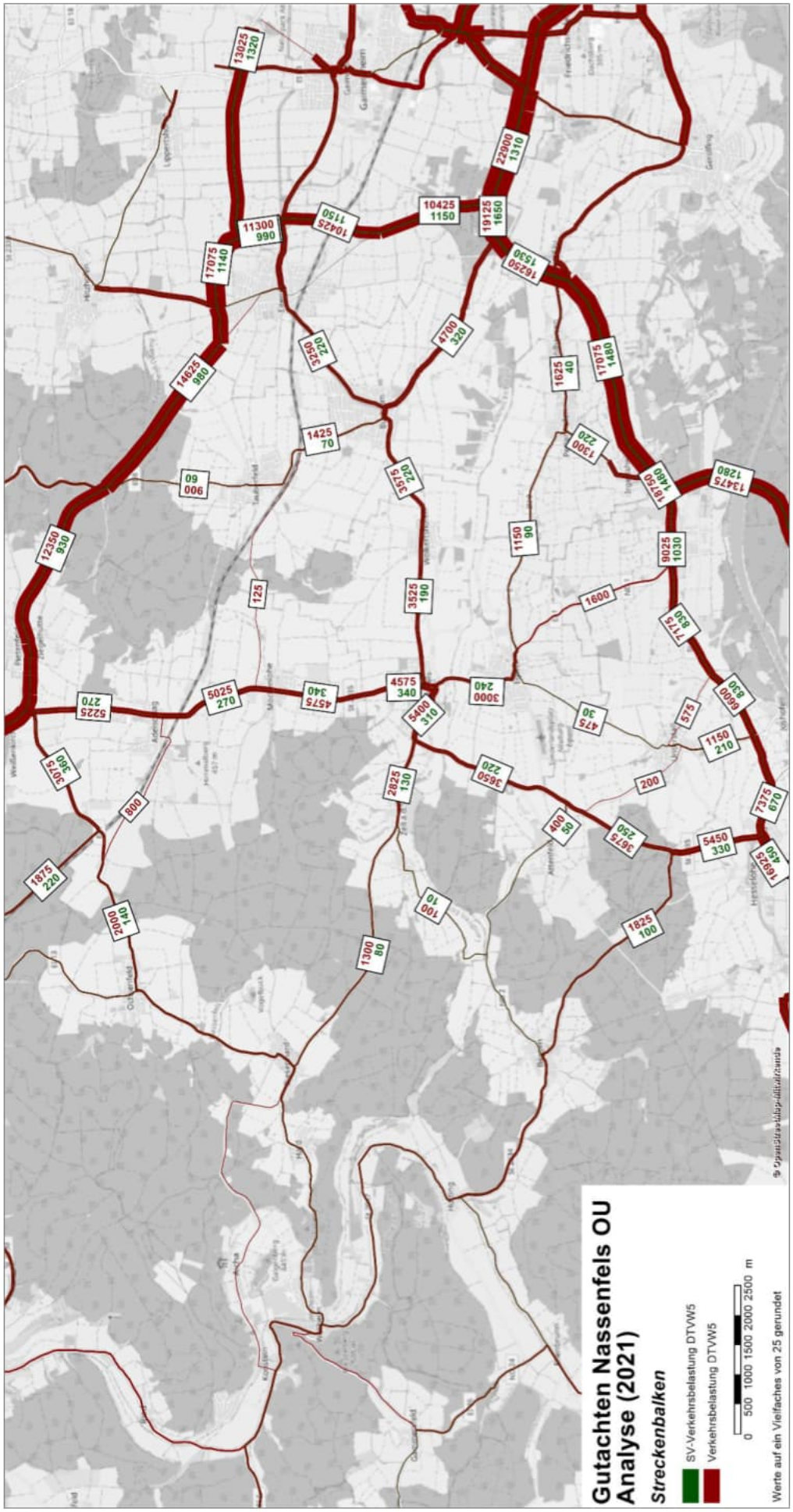

Abbildung 8: Verkehrsbelastungen (DTV_{W5}) – Analyse Nullfall (2021)

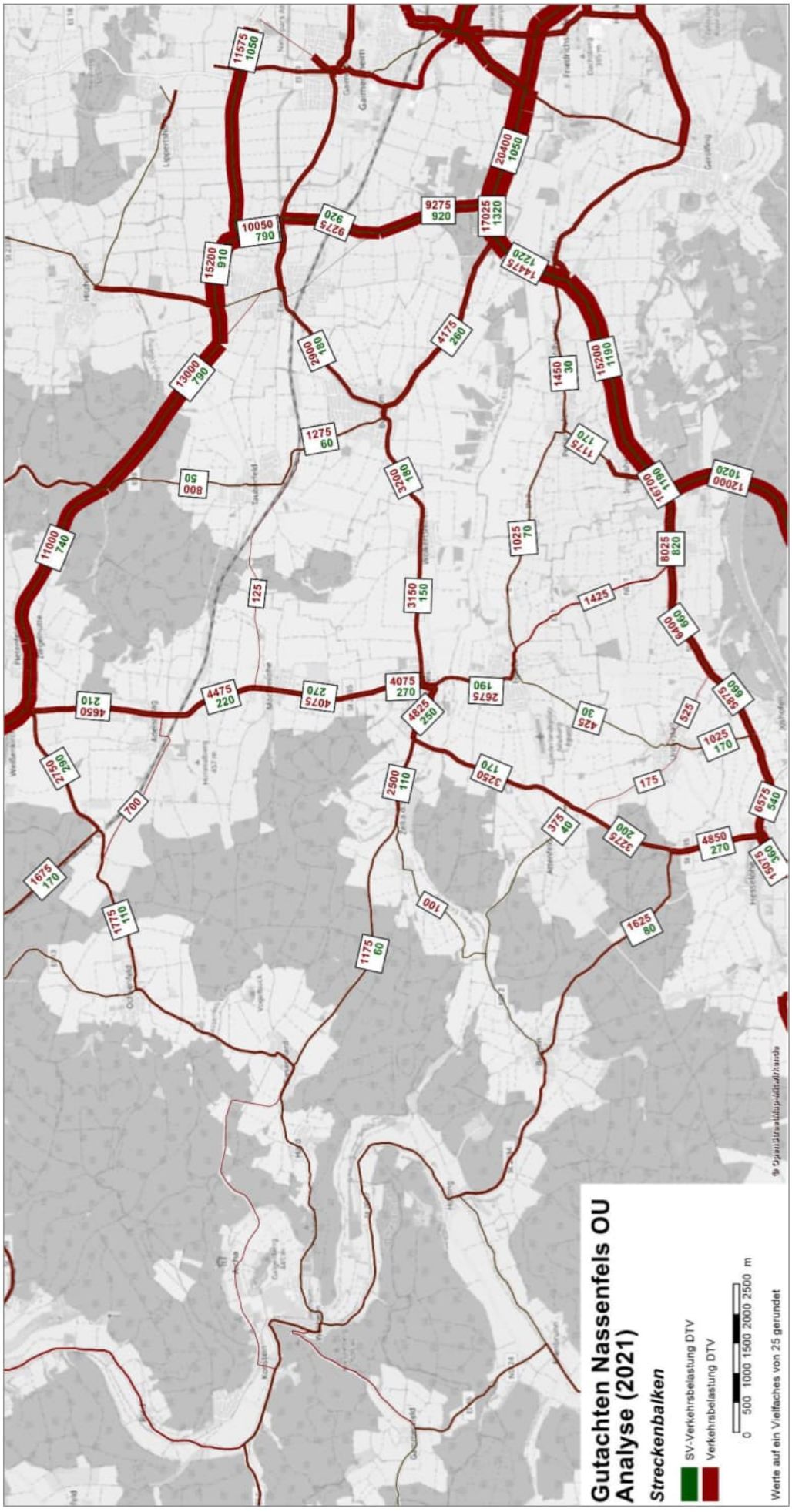

Abbildung 9: Verkehrsbelastungen (DTV) – Analyse Nullfall (2021)

4. Modellierung Prognosefälle

4.1. Prognosegrundlagen

4.1.1. Allgemeines

Im Rahmen der Prognosegrundlagen wurden vorhandene infrastrukturelle Planungen, Bauleitplanungen sowie Prognosen hinsichtlich Verkehrsaufkommen und Bevölkerungsdaten aufbereitet. Dies beinhaltet die Westumfahrung von Nassenfels, den 4-streifigen Ausbau der B 16 zwischen St 2043 und B 13, die Verlegung der B 16 im Bereich Marienheim, die Ostumfahrung von Neuburg a.d.Donau, die Ortsumgehung Unsernherrn sowie der Ausbau der B 13 zwischen St 2214 (Gabel) und Friedrichshofen. Durch die Verwendung des Nachfragemodells des Landesverkehrsmodells 2035 sind indirekt weitere Bauleitplanungen mit berücksichtigt. Abbildungen zu Modellergebnissen mit Prognosehorizont 2030 können der Anlage 2 entnommen werden.

4.1.2. Künftige Infrastruktur und berücksichtigte Bauleitplanungen

Bedarfsplan Bundesfernstraßen / Ausbauplan Staatsstraßen

Die im gewählten Ausschnitt des Landesverkehrsmodells enthaltenen Straßen wurden mit einschlägigen Plänen hinsichtlich geplanter Um-/Ausbaumaßnahmen abgeglichen. Hierzu wurden Projekte des vordringlichen und weiteren Bedarfs mit Planungsrecht im aktuellen Bedarfsplan der Bundesfernstraßen sowie Maßnahmen der 1. Dringlichkeitsstufe (1 und 1R) des 7. Ausbauplans der Staatsstraßen in Bayern berücksichtigt. Somit sind neben der Westumfahrung von Nassenfels folgende Planungen im Modell hinterlegt und demnach als realisiert berücksichtigt:

Tabelle 3: Um-/Ausbaumaßnahmen im Untersuchungsgebiet

Projektnummer	Str.Nr.	Projektbezeichnung
B013-G070-BY	B 13	Ausbau zwischen St 2214 (Gabel) und Friedrichshofen
B013-G080-BY-T01-BY	B 13	Ortsumgehung Unsernherrn
B016-G050-BY-T04-BY	B 16	Ausbau zwischen St 2043 und B 13
B016-G051-BY-T01V-BY	B 16	Verlegung bei Marienheim

Ferner befindet sich eine Umfahrung der Stadt Neuburg (zweite Donaubrücke) derzeitig in Planung, bei der jedoch noch keine finale Lage der Umfahrung besteht. Im Modell wurde die Ostumfahrung von Neuburg a.d.Donau eingefügt. Durch die Schaffung einer weiteren Donauquerung ist tendenziell mit einer erhöhten Belastung der im Rahmen der vorliegenden Untersuchung betrachteten Staatsstraße St 2035 zu rechnen. Eine zusätzliche Belastung auf der St 2043 durch die Realisierung einer zweiten Donaubrücke im Bereich der Stadt Neuburg ist demnach grundsätzlich nicht naheliegend. In einer fortführenden Untersuchung werden die Auswirkungen einer weiteren Donaubrücke im Bereich von Neuburg a.d.Donau noch konkret betrachtet.

Bauleitplanungen im Untersuchungsgebiet

Änderungen in den Siedlungsstrukturen sowie der Verkehrswegeinfrastruktur wirken sich direkt auf das Verkehrsaufkommen bzw. -verhalten aus. Ein neues Baugebiet erzeugt beispielsweise weitere Arbeitsplätze oder Bewohner, die zusätzlichen Verkehr induzieren. Eingriffe in die Struktur des Straßennetzes haben einen Effekt auf die Wegefindung und ziehen demnach Verkehrsverlagerungen nach sich. Derartige Maßnahmen gilt es – insbesondere für die Verkehrsprognose – im Modell zu berücksichtigen. Aus diesem Grund wurden Baumaßnahmen und deren voraussichtliche Umsetzung aus einschlägigen Unterlagen erfasst. Insgesamt wurden rund 1.000 zusätzliche MIV-Fahrten im Modell berücksichtigt. Für den geplanten Lebensmittelhändler wurde im Modell ein zusätzlicher Verkehrsbezirk erzeugt, um den Einkaufsverkehr im Modell realistisch darstellen zu können. Im Folgenden sind die im Modell berücksichtigten Bauleitplanungen im Bereich Nassenfels aufgelistet:

Tabelle 1: Im Modell berücksichtigte Bauleitplanungen

Gemeinde	Bauleitplanung
Nassenfels	50 Wohnhäuser, mit je max. 2 WE
Adelschlag, OT Möckenlohe	25 Wohnhäuser, mit je max. 2 WE
Egweil	20 Wohnhäuser, mit je max. 2 WE
Bergheim	30 Wohnhäuser, mit je max. 2 WE; 1 Tankstelle, 1 Edeka-Markt

4.1.3. Verkehrs- und Bevölkerungsentwicklung

Verkehrserhebungen geben Aufschluss über die gegenwärtige Verkehrssituation. Um auch Aussagen über zukünftige Verkehrssituationen treffen zu können, sind Prognoseberechnungen notwendig. Dies betrifft unter anderem Prognosen hinsichtlich der Bevölkerung, der Anzahl an Arbeitsplätzen und des allgemeinen Verkehrsaufkommens. Derartige Entwicklungen sind generell im LVM-By hinterlegt. Die prognostizierte Verkehrs- und Bevölkerungsentwicklung ist in dem Nachfragemodell des LVM-By 2035 enthalten. Jenes gründet unter anderem auf der Verkehrsprognose 2030 des Bundesministeriums für Digitales und Verkehr (BMDV) sowie den Regionalisierten Bevölkerungsvorausberechnungen des Bayrischen Landesamt für Statistik. Zur Bestimmung von Hochrechnungs-Faktoren zu den Prognosejahren 2035 bzw. 2030 werden die Summen der Nachfragematrizen der zu betrachtenden Untersuchungsjahre miteinander verglichen. Demnach ergibt sich für den Bezugshorizont 2021 -> 2035 ein verkehrliches Wachstum von 7,4 %. Ferner steigt das allgemeine Verkehrsaufkommen zwischen 2021 und 2030 um 4,8 %.

4.2. Prognosenullfall

4.2.1. Beschreibung Prognosenullfall

Der Prognosenullfall (2035, ohne Realisierung der Westumfahrung) unterscheidet sich von der Analyse (2021) ausschließlich in dem zu Grunde liegenden Jahr, der entsprechenden Nachfrageanpassung und den bis zum Jahr 2035 als realisiert angenommenen Baumaßnahmen im Untersuchungsgebiet. Die Straßeninfrastruktur ist abgesehen von den Um- bzw. Neubau-Projekten kongruent.

4.2.2. Ergebnisse Prognosenullfall

Werden die Umlegungsergebnisse des Prognosenullfalls mit dem Analyse-Fall (2021) verglichen (vgl. Abbildung 11), werden einerseits die Verkehrsnachfrageentwicklungen aus Kapitel 4.1.3 ersichtlich. So nehmen Verkehrsbelastungen insbesondere auf übergeordneten Straßen zu. Entlang der St 2035 nimmt die Verkehrsbelastung um rund 1.000 Kfz/Tag im Abschnitt Neuburg a.d.Donau – Nassenfels sowie um 700 – 900 Kfz/Tag im Abschnitt Nassenfels – Weißenkirchen zu. Entlang der St 2214 stellt sich eine Zunahme von etwa 1.000 Kfz/Tag zwischen Neuburg a.d.Donau und Irgertsheim sowie eine Zunahme von gut 2.000 Kfz/Tag zwischen Irgertsheim und dem Kreisverkehr Gabel ein. Die B 13 erfährt zwischen Weißenkirchen und Kreisverkehr Gabel eine zusätzliche Belastung von rund 300 800 Kfz/Tag. Neben den allgemeinen positiven Verkehrsnachfrageentwicklungen sowie den zusätzlichen Verkehren aufgrund von Bauleitplanungen fließen andererseits die Auswirkungen der Eingriffe in die Straßeninfrastruktur in die Differenzdarstellung mit ein. So wird aus der Differenzdarstellung die verminderte Belastung entlang der St 2043 im Bereich der Donauquerung ersichtlich, die sich durch die Realisierung einer zusätzlichen Donauquerung im Bereich Neuburg a.d.Donau einstellt. Jene zusätzliche Donauquerung im östlichen Stadtgebiet verlagert Verkehre von den bereits bestehenden Donauquerungen weg. Somit ergeben sich Verkehrsminderungen von rund 3.600 Kfz/Tag im Bereich der St 2214 / Elisenbrücke bzw. in etwa 1.200 Kfz/Tag entlang der St 2043.

In absoluten Verkehrszahlen ergeben sich im Bereich Nassenfels entlang der St 2035 rund 4.700 Kfz/Tag südlich von Nassenfels sowie in etwa 5.300 Kfz/Tag nördlich der Ortschaft. Der Schwerverkehrsanteil entspricht in etwa 8 % vom Gesamtverkehrsaufkommen. In der Ortsdurchfahrt Nassenfels beträgt die Verkehrsbelastung zirka 6.400 Kfz/Tag. Die EI 5 ist mit gut 3.000 Kfz/Tag (westlich) bis knapp 4.000 Kfz/Tag (östlich von Nassenfels) wesentlich geringer belastet. Der Schwerverkehrsanteil beträgt höchstens 5 % vom Gesamtverkehrsaufkommen. Die EI 17 ist mit knapp 3.000 Kfz/Tag im engeren Umfeld von Nassenfels am geringsten belastet.

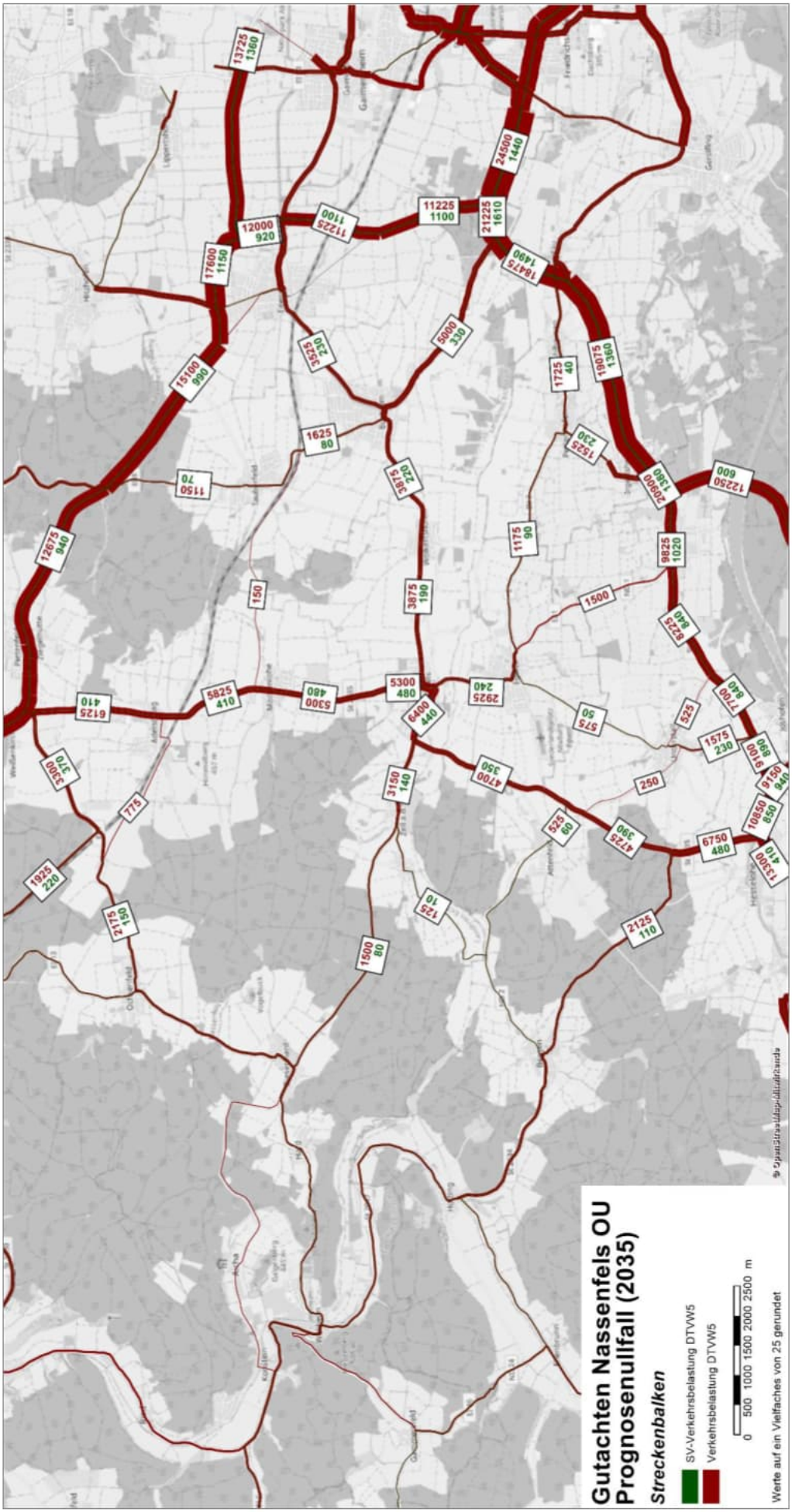

Abbildung 10: Verkehrsbelastung (DTV_{W5}) - Prognosenullfall (2035)

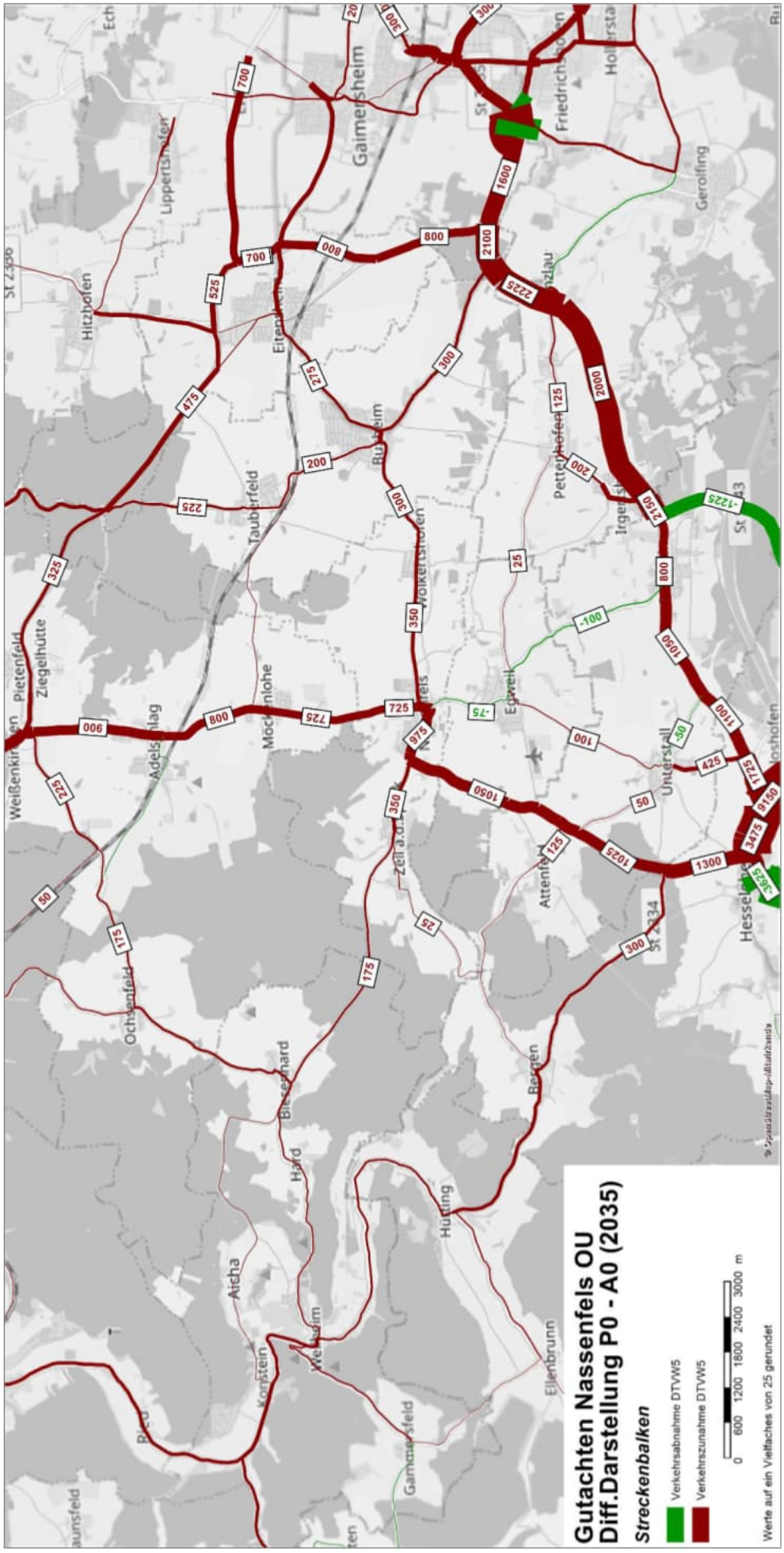

Abbildung 11: Differenzdarstellung (DTV_{W5}) – Prognosenullfall (2035) minus Analyse (2021)

4.3. Prognose-Planfall 1

4.3.1. Beschreibung Prognose-Planfall 1

Der Prognose-Planfall (2035) unterscheidet sich von dem Prognosenullfall (2035) ausschließlich in der Realisierung der Westumfahrung von Nassenfels. In beiden Betrachtungen liegt die gleiche Nachfrage vor. Die Straßeninfrastruktur ist mit Ausnahme der realisierten Westumfahrung und dem damit angepassten Knotenpunkt hinsichtlich Geometrie und geänderter Abbiegebeziehungen kongruent. Demnach wurde der Knotenpunkt KP3 zu einem 4-armigen Kreisverkehr im Modell angepasst und das nördliche Ende der Westumfahrung an die bestehende St 2035 angebunden.

4.3.2. Ergebnisse Prognose-Planfall 1

Werden die Umlegungsergebnisse des Prognose-Planfalls 1 mit dem Prognosenullfall verglichen (vgl. Abbildung 13), wird zunächst die Verkehrsverlagerung von der Ortsdurchfahrt zur Westumfahrung ersichtlich. Entlang der St 2035 ergibt sich zwischen den Knotenpunkten mit der EI 5 im Westen und der EI 17 eine Verkehrsentlastung von knapp 3.500 Kfz/Tag. Nördlich des Knotenpunktes mit der EI 5 im Osten stellt sich eine Entlastung von rund 2.900 Kfz/Tag auf der St 2035 ein. Auf der Westumfahrung beläuft sich die Belastung auf zirka 5.000 Kfz/Tag. Während sich die Verkehrszunahme entlang der St 2034 südlich von Nassenfels auf rund 400 600 Kfz/Tag beziffert, steigt das Verkehrsaufkommen nördlich von Nassenfels um etwa 800 – 1.200 Kfz/Tag. Fahrten, die bislang zunächst parallel zur St 2035 verlaufen sind, um gegebenenfalls danach auf die St 2035 aufzufahren, verkehren in Planfall 1 verstärkt direkt zur St 2035. So entscheiden sich beispielsweise Fahrten aus Richtung Wasserzell verstärkt für die Route über Adelschlag – Nassenfels in Richtung Neuburg a.d.Donau und weniger über Ochsenfeld / Biesenhard. Ferner werden Fahrten stärker über die Relation St 2035 / B 13 geroutet als über die EI 5 in Richtung Osten. Jener Sachverhalt ist unter anderem an der höheren Verkehrszunahme entlang der St 2035 nördlich von Nassenfels, der geringeren Verkehrsabnahme im nordwestlichen, dargestellten Teil der B 13 sowie der Verkehrsabnahme der EI 5 zwischen Nassenfels und Eitensheim erkennbar. Jene Verlagerungen gehen mit der verringerten Reisezeit entlang der St 2035 aufgrund einer realisierten Westumfahrung von Nassenfels einher. Demnach werden Fahrten über Nassenfels vor allem in Nord-Süd-Relation durch die Westumfahrung Nassenfels tendenziell attraktiver. Alternative Routen in Nord-Süd-Relation wie über die St 2043 bzw. B 13 sind tendenziell geringer belastet. Demnach ist die St 2214 zwischen Irgertsheim und dem Kreisverkehr Gabel um rund 350 Kfz/Tag geringer belastet. Ferner sinkt die Verkehrsbelastung entlang der B 13 von dem Kreisverkehr Gabel aus in Richtung Nordwesten um 150 - 600 Kfz/Tag.

In absoluten Verkehrszahlen ergeben sich im Bereich Nassenfels entlang der St 2035 rund 5.300 Kfz/Tag südlich von Nassenfels sowie in etwa 6.400 Kfz/Tag nördlich der Ortschaft. Der Schwerverkehrsanteil entspricht weiterhin in etwa 8 % vom Gesamtverkehrsaufkommen. Die EI 5 ist mit knapp 3.000 Kfz/Tag (westlich) bis zirka 3.600 Kfz/Tag (östlich von Nassenfels) wesentlich geringer belastet. Der Schwerverkehrsanteil beträgt höchstens 5 % vom Gesamtverkehrsaufkommen. Die EI 17 ist mit rund 2.900 Kfz/Tag im engeren Umfeld von Nassenfels am geringsten belastet. In der Ortsdurchfahrt Nassenfels beträgt die Verkehrsbelastung durch die Westumfahrung von Nassenfels nur noch knapp 3.000 Kfz/Tag.

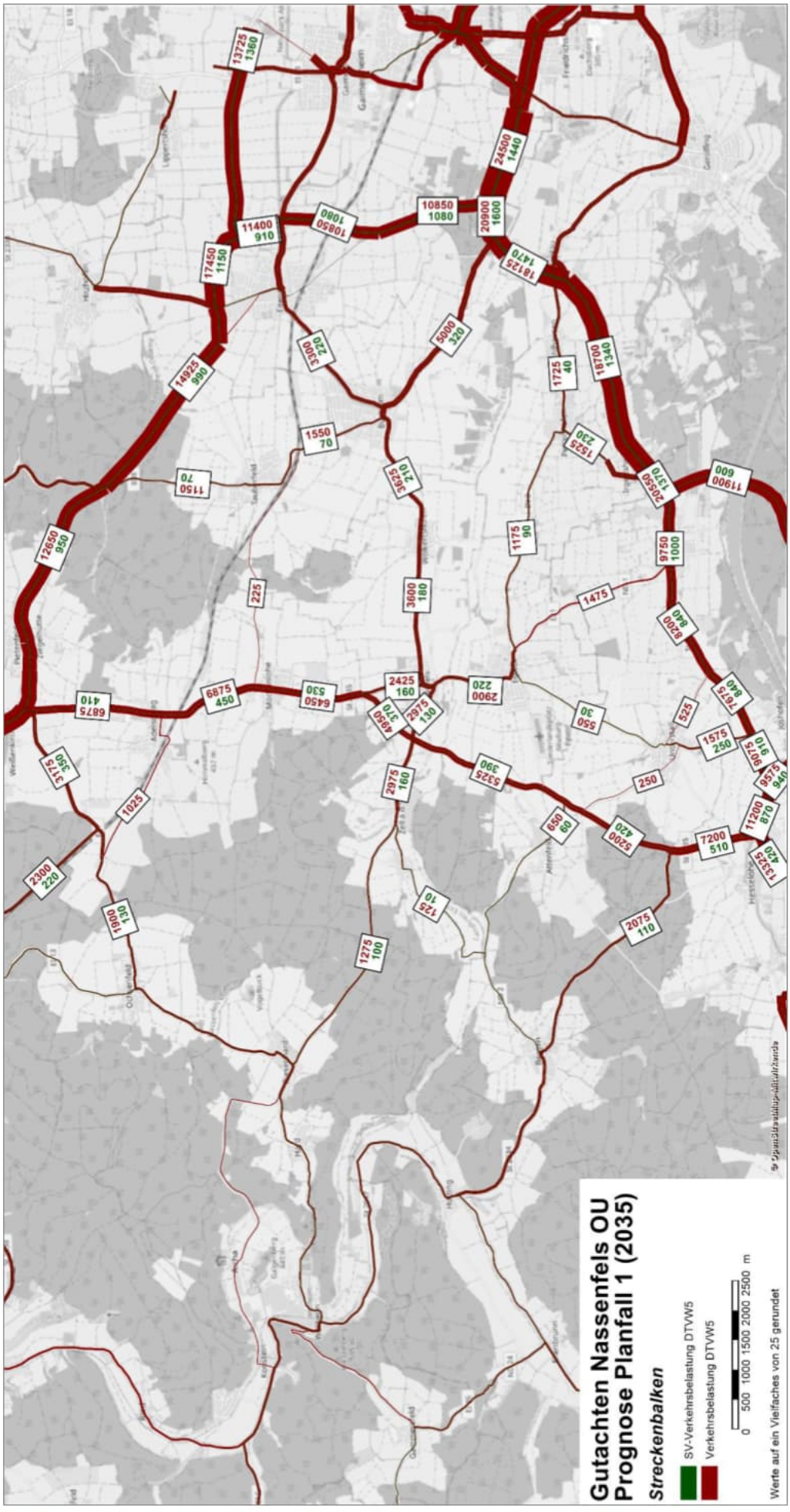

Abbildung 12: Verkehrsbelastung (DTV_{W5}) – Prognose-Planfall 1 (2035)

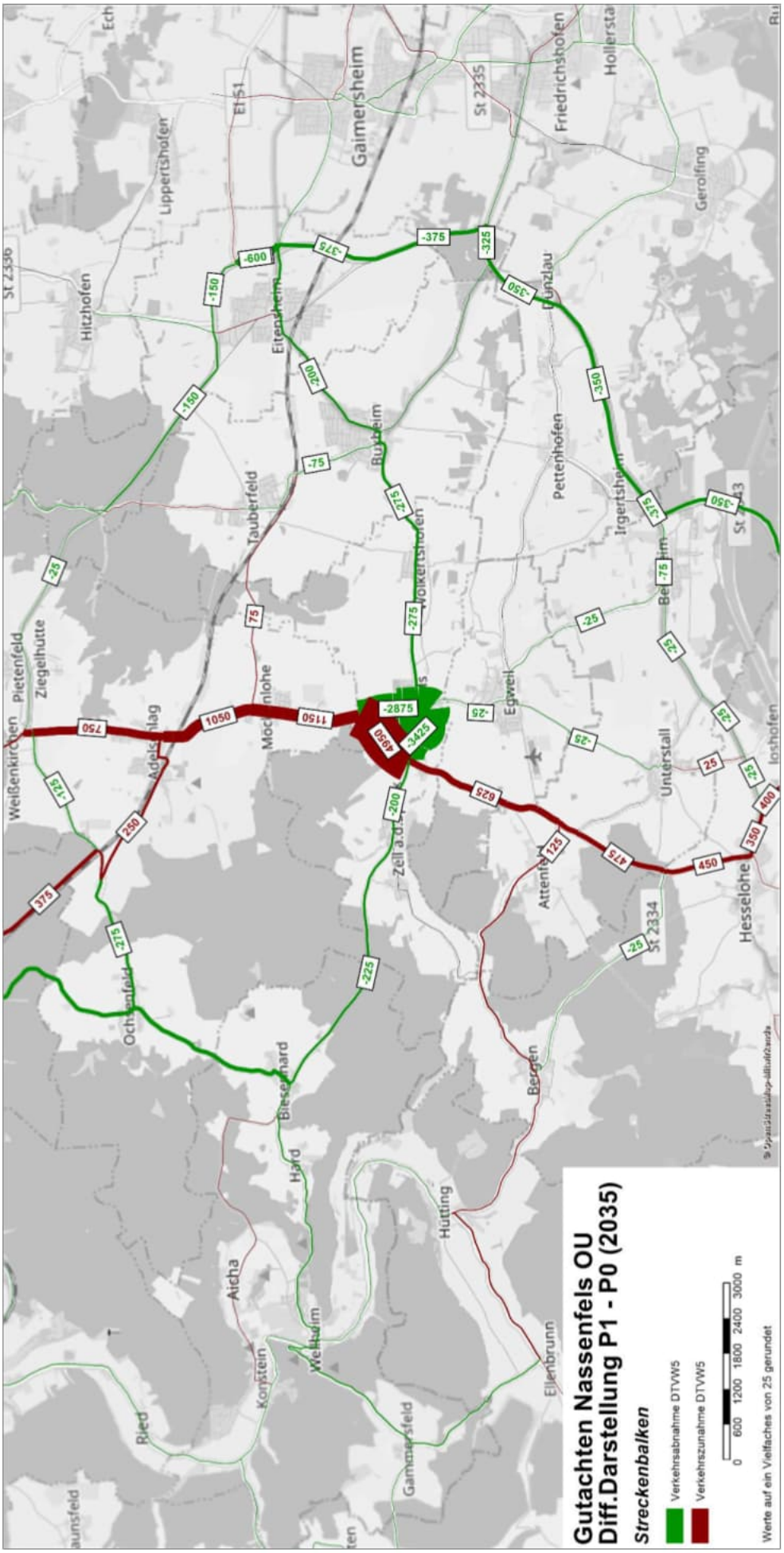

Abbildung 13: Differenzdarstellung (DTV_{W5}) – Prognose-Planfall 1 (2035) minus Prognosenullfall (2035)

5. Beurteilung und Aufbereitung der Untersuchung

Aus der Untersuchung geht hervor, dass die Verkehrsbelastung entlang der Ortsdurchfahrt Nassenfels der St 2035 durch die Westumfahrung Nassenfels abnimmt. Es werden Fahrten, die bislang durch Nassenfels verkehrten, auf die Westumfahrung verlagert. Alternative Routen zur St 2035 werden tendenziell entlastet, während der Verkehr auf Zubringerstraßen zur St 2035 minimal zunimmt.

Im Durchschnitt nimmt das Verkehrsaufkommen auf dem Abschnitt der St 2035 zwischen Neuburg a.d.Donau und Weißenkirchen durch das allgemeine Verkehrswachstum, zusätzlicher Verkehrserzeuger sowie Um- bzw. Neubauprojekte im Untersuchungsgebiet im Jahr 2035 um etwa 25 % im Vergleich zu dem Jahr 2021 zu. Durch die Realisierung einer Westumfahrung von Nassenfels ist mit einem durchschnittlichen Verkehrswachstum von ca. 40 % im Vergleich zu dem Jahr 2021 auf selbigem Streckenabschnitt zu rechnen.

Durch die Westumfahrung von Nassenfels wird die Verkehrsbelastung entlang der Ortsdurchfahrt Nassenfels signifikant verringert. Das Verkehrsaufkommen sinkt von prognostizierten 6.400 Kfz/Tag auf 3.000 Kfz/Tag, was einer Entlastung von 55 % gegenüber einer ausbleibenden Realisierung der Westumfahrung im Jahr 2035 entspricht.

6. Verzeichnisse

Abbildungen

Abbildung 1: Lage durchgeführter Erhebungen 5
Abbildung 2: Umrechnung und Ausgleich der Erhebungswerte 8
Abbildung 3: Ergänzungen im Streckennetz 10
Abbildung 4: Unten: Verfeinerung Bezirks-Anbindungen (blau). Oben: Vor Verfeinerung, LVM 2015 11
Abbildung 5: Datengrundlage Feinkalibrierung 12
Abbildung 6: Ergebnisse GEH-Werte, nach Fein-Kalibrierung 13
Abbildung 7: Bestimmung GEH-Faktor zur Überprüfung der Modellqualität (Stundenumlegung), Ausschnitt 14
Abbildung 8: Verkehrsbelastungen (DTV_{W5}) – Analyse Nullfall (2021) 16
Abbildung 9: Verkehrsbelastungen (DTV) – Analyse Nullfall (2021) 17
Abbildung 10: Verkehrsbelastung (DTV_{W5}) - Prognosenullfall (2035) 21
Abbildung 11: Differenzdarstellung (DTV_{W5}) – Prognosenullfall (2035) minus Analyse (2021) 22
Abbildung 12: Verkehrsbelastung (DTV_{W5}) – Prognose-Planfall 1 (2035) 24
Abbildung 13: Differenzdarstellung (DTV_{W5}) – Prognose-Planfall 1 (2035) minus Prognosenullfall (2035) 25

ANLAGE 1: ERHEBUNGEN

ANLAGE 2 : MODELLERGEBNISSE IM GES. UNTERSUCHUNGSGEBIET

ANLAGE 3: KENNWERTE GRUNDLAGEN LÄRMGUTACHTEN

ANLAGE 4: SONDERFRAGESTELLUNGEN

Verkehrserhebungen

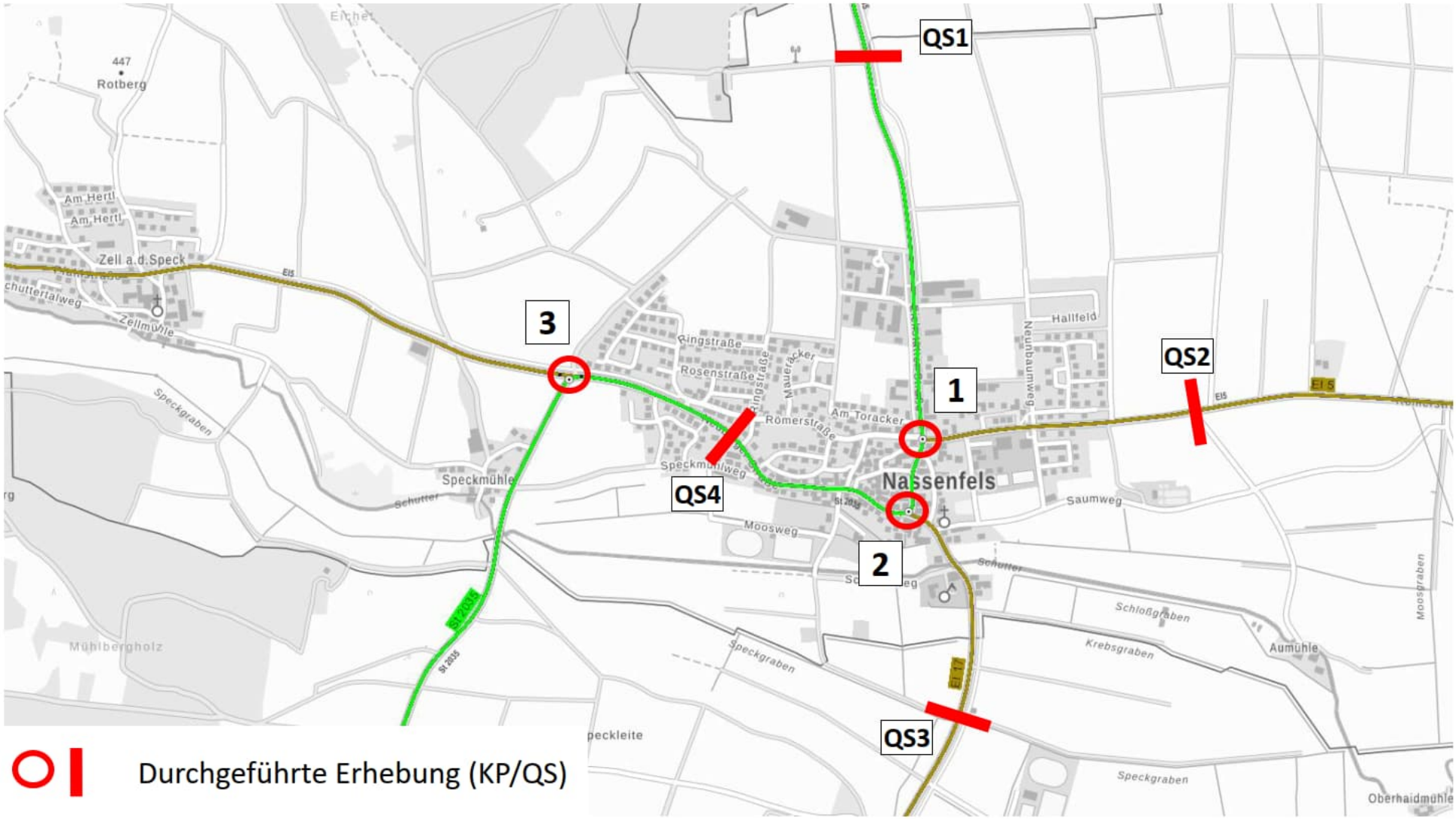

Verkehrserhebung

KP01 | Eichstätter Str, Wolkertshofer Str.

PB Consult
Planungs- und Betriebsberatungsgesellschaft mbH
Rothenburger Str. 5
90443 Nürnberg

www.pbconsult.de
Telefon: +49-911 32239-0

Luftbild Knotenpunkt KP01 | Eichstätter Str, Wolkertshofer Str. mit Kameraposition:

Ort:	Nassenfels
Datum:	Dienstag, 7. Dezember 2021
Zeitraum:	00:00-24:00 Uhr
Wetter:	klar
Knotenarme:	Römerstraße (W) Eichstätter Str. (S) Wolkertshofener Str. (O) Eichstätter Str. (N)

Leistungsumfang:

- Manuelle Zählung der Verkehrsströme auf der Fahrbahn und Klassifizierung in sieben Kategorien (Rad, Krad, Pkw, Lfw, Bus, Lkw, Lastzug)
- Verkehrsstromgrafiken für die Spitzenstunden Kfz vormittags und nachmittags
- Graphische und tabellarische Darstellung der Querschnittsbelastung und der gleitenden Stundenbelastung nach Querschnitten
- DTV-Ermittlung

Inhaltsübersicht:

- Verkehrsströme nach Fahrzeugklasse
- Verkehrsstromgrafik
- Verkehrsbelastungsgrafik nach Querschnitten
- Verkehrsbelastungsgrafik nach Querschnitten (gleitender Stundenwert)
- DTV-Ermittlung

Verkehrserhebung KP01 | Eichstätter Str, Wolkertshofer Str.

Ort: Nassenfels
Wetter: klar
Datum: 07.12.2021
Zeit: 00:00-24:00 Uhr
von: Römerstraße (W)
nach: Römerstraße (W)

Zeit	Fahrrad	Kraftfahrzeug (Kfz)						Gesamt	
		Leichtverkehr (LV)			Schwerverkehr (SV)			Kfz	SV
		Krad	Pkw	Lfw	Bus	Lkw	Sattel-Kfz		
00:00 - 00:15	0	0	0	0	0	0	0	0	0
00:15 - 00:30	0	0	0	0	0	0	0	0	0
00:30 - 00:45	0	0	0	0	0	0	0	0	0
00:45 - 01:00	0	0	0	0	0	0	0	0	0
01:00 - 01:15	0	0	0	0	0	0	0	0	0
01:15 - 01:30	0	0	0	0	0	0	0	0	0
01:30 01:45	0	0	0	0	0	0	0	0	0
01:45 - 02:00	0	0	0	0	0	0	0	0	0
02:00 - 02:15	0	0	0	0	0	0	0	0	0
02:15 - 02:30	0	0	0	0	0	0	0	0	0
02:30 - 02:45	0	0	0	0	0	0	0	0	0
02:45 - 03:00	0	0	0	0	0	0	0	0	0
03:00 - 03:15	0	0	0	0	0	0	0	0	0
03:15 - 03:30	0	0	0	0	0	0	0	0	0
03:30 - 03:45	0	0	0	0	0	0	0	0	0
03:45 - 04:00	0	0	0	0	0	0	0	0	0
04:00 - 04:15	0	0	0	0	0	0	0	0	0
04:15 - 04:30	0	0	0	0	0	0	0	0	0
04:30 - 04:45	0	0	0	0	0	1	0	1	1
04:45 - 05:00	0	0	0	0	0	0	0	0	0
05:00 - 05:15	0	0	0	0	0	0	0	0	0
05:15 - 05:30	0	0	0	0	0	0	0	0	0
05:30 05:45	0	0	0	0	0	0	0	0	0
05:45 - 06:00	0	0	0	0	0	0	0	0	0
06:00 - 06:15	0	0	0	0	0	0	0	0	0
06:15 - 06:30	0	0	0	0	0	0	0	0	0
06:30 - 06:45	0	0	0	0	0	0	0	0	0
06:45 - 07:00	0	0	0	0	0	0	0	0	0
07:00 - 07:15	0	0	0	0	0	0	0	0	0
07:15 - 07:30	0	0	0	0	0	0	0	0	0
07:30 - 07:45	0	0	0	0	0	0	0	0	0
07:45 - 08:00	0	0	0	0	0	0	0	0	0
08:00 - 08:15	0	0	0	0	0	0	0	0	0
08:15 - 08:30	0	0	0	0	0	0	0	0	0
08:30 - 08:45	0	0	0	0	0	0	0	0	0
08:45 - 09:00	0	0	0	0	0	0	0	0	0
09:00 - 09:15	0	0	0	0	0	0	0	0	0
09:15 - 09:30	0	0	0	0	0	0	0	0	0
09:30 09:45	0	0	0	0	0	0	0	0	0
09:45 - 10:00	0	0	0	0	0	0	0	0	0

Verkehrserhebung KP01 | Eichstätter Str, Wolkertshofer Str.

Ort: Nassenfels
Wetter: klar
Datum: 07.12.2021
Zeit: 00:00-24:00 Uhr
von: Römerstraße (W)
nach: Römerstraße (W)

Zeit	Fahrrad	Kraftfahrzeug (Kfz)						Gesamt	
		Leichtverkehr (LV)			Schwerverkehr (SV)			Kfz	SV
		Krad	Pkw	Lfw	Bus	Lkw	Sattel-Kfz		
10:00 - 10:15	0	0	0	0	0	0	0	0	0
10:15 - 10:30	0	0	0	0	0	0	0	0	0
10:30 - 10:45	0	0	0	0	0	0	0	0	0
10:45 - 11:00	0	0	0	0	0	0	0	0	0
11:00 - 11:15	0	0	0	0	0	0	0	0	0
11:15 - 11:30	0	0	0	0	0	0	0	0	0
11:30 11:45	0	0	0	0	0	0	0	0	0
11:45 - 12:00	0	0	0	0	0	0	0	0	0
Vormittag	**0**	**0**	**0**	**0**	**0**	**1**	**0**	**1**	**1**
12:00 - 12:15	0	0	0	0	0	0	0	0	0
12:15 - 12:30	0	0	0	0	0	0	0	0	0
12:30 - 12:45	0	0	0	0	0	0	0	0	0
12:45 - 13:00	0	0	0	0	0	0	0	0	0
13:00 - 13:15	0	0	0	0	0	0	0	0	0
13:15 - 13:30	0	0	0	0	0	0	0	0	0
13:30 - 13:45	0	0	0	0	0	0	0	0	0
13:45 - 14:00	0	0	0	0	0	0	0	0	0
14:00 - 14:15	0	0	0	0	0	0	0	0	0
14:15 - 14:30	0	0	0	0	0	0	0	0	0
14:30 - 14:45	0	0	0	0	0	0	0	0	0
14:45 - 15:00	0	0	0	0	0	0	0	0	0
15:00 - 15:15	0	0	0	0	0	0	0	0	0
15:15 15:30	0	0	0	0	0	0	0	0	0
15:30 - 15:45	0	0	0	0	0	0	0	0	0
15:45 - 16:00	0	0	0	0	0	0	0	0	0
16:00 - 16:15	0	0	0	0	0	0	0	0	0
16:15 - 16:30	0	0	0	0	0	0	0	0	0
16:30 - 16:45	0	0	0	0	0	0	0	0	0
16:45 - 17:00	0	0	0	0	0	0	0	0	0
17:00 - 17:15	0	0	0	0	0	0	0	0	0
17:15 - 17:30	0	0	0	0	0	0	0	0	0
17:30 - 17:45	0	0	0	0	0	0	0	0	0
17:45 - 18:00	0	0	0	0	0	0	0	0	0
18:00 - 18:15	0	0	0	0	0	0	0	0	0
18:15 - 18:30	0	0	0	0	0	0	0	0	0
18:30 - 18:45	0	0	0	0	0	0	0	0	0
18:45 - 19:00	0	0	0	0	0	0	0	0	0
19:00 - 19:15	0	0	0	0	0	0	0	0	0
19:15 19:30	0	0	0	0	0	0	0	0	0
19:30 - 19:45	0	0	0	0	0	0	0	0	0

Verkehrserhebung KP01 | Eichstätter Str, Wolkertshofer Str.

Ort: Nassenfels
Wetter: klar
Datum: 07.12.2021
Zeit: 00:00-24:00 Uhr
von: Römerstraße (W)
nach: Römerstraße (W)

Zeit	Fahrrad	Kraftfahrzeug (Kfz)						Gesamt	
		Leichtverkehr (LV)			Schwerverkehr (SV)			Kfz	SV
		Krad	Pkw	Lfw	Bus	Lkw	Sattel-Kfz		
19:45 - 20:00	0	0	0	0	0	0	0	0	0
20:00 - 20:15	0	0	0	0	0	0	0	0	0
20:15 - 20:30	0	0	0	0	0	0	0	0	0
20:30 - 20:45	0	0	0	0	0	0	0	0	0
20:45 - 21:00	0	0	0	0	0	0	0	0	0
21:00 - 21:15	0	0	0	0	0	0	0	0	0
21:15 21:30	0	0	0	0	0	0	0	0	0
21:30 - 21:45	0	0	0	0	0	0	0	0	0
21:45 - 22:00	0	0	0	0	0	0	0	0	0
22:00 - 22:15	0	0	0	0	0	0	0	0	0
22:15 - 22:30	0	0	0	0	0	0	0	0	0
22:30 - 22:45	0	0	0	0	0	0	0	0	0
22:45 - 23:00	0	0	0	0	0	0	0	0	0
23:00 - 23:15	0	0	0	0	0	0	0	0	0
23:15 - 23:30	0	0	0	0	0	0	0	0	0
23:30 - 23:45	0	0	0	0	0	0	0	0	0
23:45 - 00:00	0	0	0	0	0	0	0	0	0
Nachmittag	**0**	**0**	**0**	**0**	**0**	**0**	**0**	**0**	**0**

Verkehrserhebung KP01 | Eichstätter Str, Wolkertshofer Str.

Ort: Nassenfels
Wetter: klar
Datum: Dienstag, 7. Dezember 2021
Zeit: 00:00-24:00 Uhr
von: Römerstraße (W)
nach: Eichstätter Str. (N)

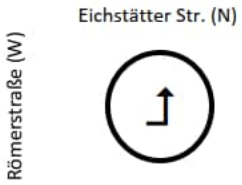

Zeit	Fahrrad	Kraftfahrzeug (Kfz)						Gesamt	
		Leichtverkehr (LV)			Schwerverkehr (SV)			Kfz	SV
		Krad	Pkw	Lfw	Bus	Lkw	Sattel-Kfz		
00:00 - 00:15	0	0	0	0	0	0	0	0	0
00:15 - 00:30	0	0	0	0	0	0	0	0	0
00:30 - 00:45	0	0	0	0	0	0	0	0	0
00:45 - 01:00	0	0	0	0	0	0	0	0	0
01:00 - 01:15	0	0	0	0	0	0	0	0	0
01:15 - 01:30	0	0	0	0	0	0	0	0	0
01:30 01:45	0	0	0	0	0	0	0	0	0
01:45 - 02:00	0	0	0	0	0	0	0	0	0
02:00 - 02:15	0	0	0	0	0	0	0	0	0
02:15 - 02:30	0	0	0	0	0	0	0	0	0
02:30 - 02:45	0	0	0	0	0	0	0	0	0
02:45 - 03:00	0	0	0	0	0	0	0	0	0
03:00 - 03:15	0	0	0	0	0	0	0	0	0
03:15 - 03:30	0	0	0	0	0	0	0	0	0
03:30 - 03:45	0	0	0	0	0	0	0	0	0
03:45 - 04:00	0	0	0	0	0	0	0	0	0
04:00 - 04:15	0	0	0	0	0	0	0	0	0
04:15 - 04:30	0	0	0	0	0	0	0	0	0
04:30 - 04:45	0	0	0	1	0	0	0	1	0
04:45 - 05:00	0	0	0	0	0	0	0	0	0
05:00 - 05:15	0	0	0	0	0	0	0	0	0
05:15 - 05:30	0	0	1	0	0	0	0	1	0
05:30 05:45	0	0	0	0	0	0	0	0	0
05:45 - 06:00	0	0	1	0	0	0	0	1	0
06:00 - 06:15	0	0	3	0	0	0	0	3	0
06:15 - 06:30	0	0	0	1	0	0	0	1	0
06:30 - 06:45	0	0	1	0	1	0	0	2	1
06:45 - 07:00	0	0	1	0	0	0	0	1	0
07:00 - 07:15	0	0	1	0	2	0	0	3	2
07:15 - 07:30	0	0	0	0	0	0	0	0	0
07:30 - 07:45	0	0	3	0	0	0	0	3	0
07:45 - 08:00	0	0	2	0	0	0	0	2	0
08:00 - 08:15	0	0	1	1	0	0	0	2	0
08:15 - 08:30	0	0	0	0	0	0	0	0	0
08:30 - 08:45	0	0	0	0	0	0	0	0	0
08:45 - 09:00	0	0	3	0	0	0	0	3	0
09:00 - 09:15	0	0	2	0	0	0	0	2	0
09:15 - 09:30	0	0	0	0	0	0	0	0	0
09:30 09:45	0	0	0	0	0	0	0	0	0
09:45 - 10:00	0	0	2	0	0	0	0	2	0

Verkehrserhebung KP01 | Eichstätter Str, Wolkertshofer Str.

Ort: Nassenfels
Wetter: klar
Datum: Dienstag, 7. Dezember 2021
Zeit: 00:00-24:00 Uhr
von: Römerstraße (W)
nach: Eichstätter Str. (N)

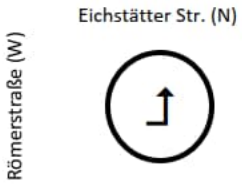

Zeit	Fahrrad	Kraftfahrzeug (Kfz)						Gesamt	
		Leichtverkehr (LV)			Schwerverkehr (SV)			Kfz	SV
		Krad	Pkw	Lfw	Bus	Lkw	Sattel-Kfz		
10:00 - 10:15	0	0	3	0	0	0	0	3	0
10:15 - 10:30	0	0	1	0	0	0	0	1	0
10:30 - 10:45	0	0	3	0	0	0	0	3	0
10:45 - 11:00	0	0	0	0	0	0	0	0	0
11:00 - 11:15	0	0	1	0	0	0	0	1	0
11:15 - 11:30	0	0	2	0	0	0	0	2	0
11:30 11:45	0	0	1	0	0	0	0	1	0
11:45 - 12:00	0	0	2	0	0	0	0	2	0
Vormittag	**0**	**0**	**34**	**3**	**3**	**0**	**0**	**40**	**3**
12:00 - 12:15	0	0	0	0	0	0	0	0	0
12:15 - 12:30	0	0	0	1	0	0	0	1	0
12:30 - 12:45	0	0	2	0	0	0	0	2	0
12:45 - 13:00	0	0	2	1	0	0	0	3	0
13:00 - 13:15	0	0	0	0	0	0	0	0	0
13:15 - 13:30	0	0	6	0	0	0	0	6	0
13:30 - 13:45	0	0	1	1	1	0	0	3	1
13:45 - 14:00	0	0	1	0	0	0	0	1	0
14:00 - 14:15	0	0	1	0	0	0	0	1	0
14:15 - 14:30	0	0	1	0	0	0	0	1	0
14:30 - 14:45	0	0	0	0	0	0	0	0	0
14:45 - 15:00	0	0	3	1	0	0	0	4	0
15:00 - 15:15	0	0	0	0	0	0	0	0	0
15:15 15:30	0	0	0	0	0	0	0	0	0
15:30 - 15:45	0	0	1	0	0	0	0	1	0
15:45 - 16:00	0	0	3	0	0	0	0	3	0
16:00 - 16:15	0	0	2	0	0	0	0	2	0
16:15 - 16:30	0	0	2	0	1	0	0	3	1
16:30 - 16:45	0	0	4	0	0	0	0	4	0
16:45 - 17:00	0	0	0	0	0	0	0	0	0
17:00 - 17:15	0	0	3	0	0	0	0	3	0
17:15 - 17:30	0	0	2	0	0	0	0	2	0
17:30 - 17:45	0	0	0	0	0	0	0	0	0
17:45 - 18:00	0	0	2	0	0	0	0	2	0
18:00 - 18:15	0	0	0	0	0	0	0	0	0
18:15 - 18:30	0	0	0	0	0	0	0	0	0
18:30 - 18:45	0	0	1	0	0	0	0	1	0
18:45 - 19:00	0	0	0	0	0	0	0	0	0
19:00 - 19:15	0	0	4	0	0	0	0	4	0
19:15 19:30	0	0	0	0	0	0	0	0	0
19:30 - 19:45	0	0	0	0	0	0	0	0	0

Verkehrserhebung KP01 | Eichstätter Str, Wolkertshofer Str.

Ort: Nassenfels
Wetter: klar
Datum: Dienstag, 7. Dezember 2021
Zeit: 00:00-24:00 Uhr
von: Römerstraße (W)
nach: Eichstätter Str. (N)

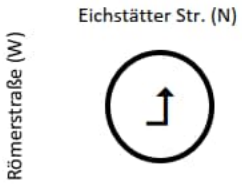

Zeit	Fahrrad	Kraftfahrzeug (Kfz)						Gesamt	
		Leichtverkehr (LV)			Schwerverkehr (SV)			Kfz	SV
		Krad	Pkw	Lfw	Bus	Lkw	Sattel-Kfz		
19:45 - 20:00	0	0	0	0	0	0	0	0	0
20:00 - 20:15	0	0	0	0	0	0	0	0	0
20:15 - 20:30	0	0	0	0	0	0	0	0	0
20:30 - 20:45	0	0	0	0	0	0	0	0	0
20:45 - 21:00	0	0	0	0	0	0	0	0	0
21:00 - 21:15	0	0	0	0	0	0	0	0	0
21:15 21:30	0	0	0	0	0	0	0	0	0
21:30 - 21:45	0	0	0	0	0	0	0	0	0
21:45 - 22:00	0	0	1	0	0	0	0	1	0
22:00 - 22:15	0	0	0	0	0	0	0	0	0
22:15 - 22:30	0	0	1	0	0	0	0	1	0
22:30 - 22:45	0	0	0	0	0	0	0	0	0
22:45 - 23:00	0	0	0	0	0	0	0	0	0
23:00 - 23:15	0	0	0	0	0	0	0	0	0
23:15 - 23:30	0	0	0	0	0	0	0	0	0
23:30 - 23:45	0	0	0	0	0	0	0	0	0
23:45 - 00:00	0	0	0	0	0	0	0	0	0
Nachmittag	**0**	**0**	**43**	**4**	**2**	**0**	**0**	**49**	**2**

Verkehrserhebung KP01 | Eichstätter Str, Wolkertshofer Str.

Ort: Nassenfels
Wetter: klar
Datum: Dienstag, 7. Dezember 2021
Zeit: 00:00-24:00 Uhr
von: Römerstraße (W)
nach: Wolkertshofener Str. (O)

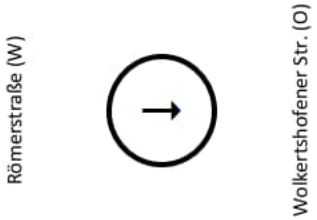

Zeit	Fahrrad	Kraftfahrzeug (Kfz)						Gesamt	
		Leichtverkehr (LV)			Schwerverkehr (SV)			Kfz	SV
		Krad	Pkw	Lfw	Bus	Lkw	Sattel-Kfz		
00:00 - 00:15	0	0	0	0	0	0	0	0	0
00:15 - 00:30	0	0	0	0	0	0	0	0	0
00:30 - 00:45	0	0	0	0	0	0	0	0	0
00:45 - 01:00	0	0	0	0	0	0	0	0	0
01:00 - 01:15	0	0	0	0	0	0	0	0	0
01:15 - 01:30	0	0	0	0	0	0	0	0	0
01:30 01:45	0	0	0	0	0	0	0	0	0
01:45 - 02:00	0	0	0	0	0	0	0	0	0
02:00 - 02:15	0	0	0	0	0	0	0	0	0
02:15 - 02:30	0	0	0	0	0	0	0	0	0
02:30 - 02:45	0	0	0	0	0	0	0	0	0
02:45 - 03:00	0	0	1	0	0	0	0	1	0
03:00 - 03:15	0	0	0	0	0	0	0	0	0
03:15 - 03:30	0	0	0	0	0	0	0	0	0
03:30 - 03:45	0	0	0	0	0	0	0	0	0
03:45 - 04:00	0	0	0	0	0	0	0	0	0
04:00 - 04:15	0	0	0	0	0	0	0	0	0
04:15 - 04:30	0	0	0	0	0	0	0	0	0
04:30 - 04:45	0	0	0	0	0	0	0	0	0
04:45 - 05:00	0	0	1	0	0	0	0	1	0
05:00 - 05:15	0	0	4	0	0	0	0	4	0
05:15 - 05:30	0	0	5	0	0	0	0	5	0
05:30 05:45	0	0	4	0	0	0	0	4	0
05:45 - 06:00	0	0	2	0	0	0	0	2	0
06:00 - 06:15	0	0	3	0	0	1	0	4	1
06:15 - 06:30	0	0	4	0	0	0	0	4	0
06:30 - 06:45	0	0	2	0	0	0	0	2	0
06:45 - 07:00	0	0	3	0	0	0	0	3	0
07:00 - 07:15	0	0	4	0	0	0	0	4	0
07:15 - 07:30	0	0	5	0	0	0	0	5	0
07:30 - 07:45	0	0	4	0	0	0	0	4	0
07:45 - 08:00	0	0	7	0	0	0	0	7	0
08:00 - 08:15	0	0	1	0	0	0	0	1	0
08:15 - 08:30	0	0	2	0	1	0	0	3	1
08:30 - 08:45	0	0	2	0	0	0	0	2	0
08:45 - 09:00	0	0	1	0	0	0	0	1	0
09:00 - 09:15	0	0	1	0	0	0	0	1	0
09:15 - 09:30	0	0	1	0	0	0	0	1	0
09:30 09:45	0	0	1	0	0	0	0	1	0
09:45 - 10:00	0	0	1	0	0	0	0	1	0

Verkehrserhebung KP01 | Eichstätter Str, Wolkertshofer Str.

Ort: Nassenfels
Wetter: klar
Datum: Dienstag, 7. Dezember 2021
Zeit: 00:00-24:00 Uhr
von: Römerstraße (W)
nach: Wolkertshofener Str. (O)

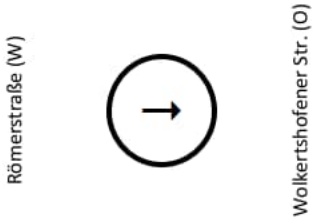

Zeit	Fahrrad	Kraftfahrzeug (Kfz)						Gesamt	
		Leichtverkehr (LV)			Schwerverkehr (SV)			Kfz	SV
		Krad	Pkw	Lfw	Bus	Lkw	Sattel-Kfz		
10:00 - 10:15	0	0	0	0	0	0	0	0	0
10:15 - 10:30	0	0	1	0	0	0	0	1	0
10:30 - 10:45	0	0	0	0	0	0	0	0	0
10:45 - 11:00	0	0	3	0	0	0	0	3	0
11:00 - 11:15	0	0	2	0	0	0	0	2	0
11:15 - 11:30	0	0	1	0	0	0	0	1	0
11:30 11:45	0	0	1	0	0	0	0	1	0
11:45 - 12:00	0	0	2	1	0	0	0	3	0
Vormittag	**0**	**0**	**69**	**1**	**1**	**1**	**0**	**72**	**2**
12:00 - 12:15	1	0	2	0	0	0	0	2	0
12:15 - 12:30	0	0	2	0	0	0	0	2	0
12:30 - 12:45	0	0	4	0	0	0	0	4	0
12:45 - 13:00	0	0	3	0	0	0	0	3	0
13:00 - 13:15	0	0	2	0	0	0	0	2	0
13:15 - 13:30	0	0	0	0	0	0	0	0	0
13:30 - 13:45	0	0	2	0	0	0	0	2	0
13:45 - 14:00	0	0	3	0	0	0	0	3	0
14:00 - 14:15	0	0	1	0	0	0	0	1	0
14:15 - 14:30	1	0	0	0	0	0	0	0	0
14:30 - 14:45	0	0	1	0	0	0	0	1	0
14:45 - 15:00	0	0	0	0	0	0	0	0	0
15:00 - 15:15	0	0	2	0	0	0	0	2	0
15:15 15:30	0	0	0	0	0	0	0	0	0
15:30 - 15:45	0	0	0	0	0	0	0	0	0
15:45 - 16:00	0	0	1	0	0	0	0	1	0
16:00 - 16:15	0	0	1	0	0	0	0	1	0
16:15 - 16:30	0	0	3	0	0	0	0	3	0
16:30 - 16:45	0	0	1	0	1	0	0	2	1
16:45 - 17:00	0	0	4	0	0	0	0	4	0
17:00 - 17:15	0	0	2	0	0	0	0	2	0
17:15 - 17:30	0	0	3	0	0	0	0	3	0
17:30 - 17:45	0	0	1	0	0	0	0	1	0
17:45 - 18:00	0	0	5	0	0	0	0	5	0
18:00 - 18:15	0	0	2	0	0	0	0	2	0
18:15 - 18:30	0	0	3	0	0	0	0	3	0
18:30 - 18:45	0	0	0	0	0	0	0	0	0
18:45 - 19:00	0	0	0	0	0	0	0	0	0
19:00 - 19:15	0	0	0	0	0	0	0	0	0
19:15 19:30	0	0	2	0	0	0	0	2	0
19:30 - 19:45	0	0	0	0	0	0	0	0	0

Verkehrserhebung KP01 | Eichstätter Str, Wolkertshofer Str.

Ort: Nassenfels
Wetter: klar
Datum: Dienstag, 7. Dezember 2021
Zeit: 00:00-24:00 Uhr
von: Römerstraße (W)
nach: Wolkertshofener Str. (O)

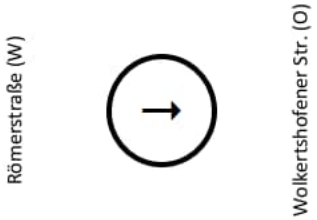

Zeit	Fahrrad	Kraftfahrzeug (Kfz)						Gesamt	
		Leichtverkehr (LV)			Schwerverkehr (SV)			Kfz	SV
		Krad	Pkw	Lfw	Bus	Lkw	Sattel-Kfz		
19:45 - 20:00	1	0	1	0	0	0	0	1	0
20:00 - 20:15	0	0	2	0	0	0	0	2	0
20:15 - 20:30	0	0	1	0	0	0	0	1	0
20:30 - 20:45	0	0	0	0	0	0	0	0	0
20:45 - 21:00	0	0	1	0	0	0	0	1	0
21:00 - 21:15	0	0	1	0	0	0	0	1	0
21:15 21:30	0	0	1	0	0	0	0	1	0
21:30 - 21:45	0	0	0	0	0	0	0	0	0
21:45 - 22:00	0	0	0	0	0	0	0	0	0
22:00 - 22:15	0	0	1	0	0	0	0	1	0
22:15 - 22:30	0	0	0	0	0	0	0	0	0
22:30 - 22:45	0	0	0	0	0	0	0	0	0
22:45 - 23:00	0	0	0	0	0	0	0	0	0
23:00 - 23:15	0	0	0	0	0	0	0	0	0
23:15 - 23:30	0	0	0	0	0	0	0	0	0
23:30 - 23:45	0	0	0	0	0	0	0	0	0
23:45 - 00:00	0	0	0	0	0	0	0	0	0
Nachmittag	**3**	**0**	**58**	**0**	**1**	**0**	**0**	**59**	**1**

Verkehrserhebung KP01 | Eichstätter Str, Wolkertshofer Str.

Ort: Nassenfels
Wetter: klar
Datum: Dienstag, 7. Dezember 2021
Zeit: 00:00-24:00 Uhr
von: Römerstraße (W)
nach: Eichstätter Str. (S)

Zeit	Fahrrad	Kraftfahrzeug (Kfz)						Gesamt	
		Leichtverkehr (LV)			Schwerverkehr (SV)			Kfz	SV
		Krad	Pkw	Lfw	Bus	Lkw	Sattel-Kfz		
00:00 - 00:15	0	0	0	0	0	0	0	0	0
00:15 - 00:30	0	0	0	0	0	0	0	0	0
00:30 - 00:45	0	0	0	0	0	0	0	0	0
00:45 - 01:00	0	0	0	0	0	0	0	0	0
01:00 - 01:15	0	0	0	0	0	0	0	0	0
01:15 - 01:30	0	0	0	0	0	0	0	0	0
01:30 01:45	0	0	0	0	0	0	0	0	0
01:45 - 02:00	0	0	0	0	0	0	0	0	0
02:00 - 02:15	0	0	0	0	0	0	0	0	0
02:15 - 02:30	0	0	0	0	0	0	0	0	0
02:30 - 02:45	0	0	0	0	0	0	0	0	0
02:45 - 03:00	0	0	0	0	0	0	0	0	0
03:00 - 03:15	0	0	0	0	0	0	0	0	0
03:15 - 03:30	0	0	0	0	0	0	0	0	0
03:30 - 03:45	0	0	0	0	0	0	0	0	0
03:45 - 04:00	0	0	0	0	0	0	0	0	0
04:00 - 04:15	0	0	0	0	0	0	0	0	0
04:15 - 04:30	0	0	0	0	0	0	0	0	0
04:30 - 04:45	0	0	0	0	0	0	0	0	0
04:45 - 05:00	0	0	0	0	0	0	0	0	0
05:00 - 05:15	0	0	0	0	0	0	0	0	0
05:15 - 05:30	0	0	0	0	0	0	0	0	0
05:30 05:45	0	0	0	0	0	0	0	0	0
05:45 - 06:00	0	0	0	0	0	0	0	0	0
06:00 - 06:15	0	0	0	0	0	0	0	0	0
06:15 - 06:30	0	0	0	0	0	0	0	0	0
06:30 - 06:45	0	0	1	0	1	0	0	2	1
06:45 - 07:00	0	0	0	0	0	0	0	0	0
07:00 - 07:15	0	0	0	0	0	0	0	0	0
07:15 - 07:30	0	0	1	0	0	0	0	1	0
07:30 - 07:45	0	0	0	0	0	0	0	0	0
07:45 - 08:00	0	0	1	0	0	0	0	1	0
08:00 - 08:15	0	0	2	0	0	0	0	2	0
08:15 - 08:30	0	0	3	0	0	0	0	3	0
08:30 - 08:45	0	0	0	0	0	0	0	0	0
08:45 - 09:00	0	0	2	0	0	0	0	2	0
09:00 - 09:15	0	0	0	0	0	0	0	0	0
09:15 - 09:30	0	0	0	0	0	0	0	0	0
09:30 09:45	0	0	0	0	0	0	0	0	0
09:45 - 10:00	0	0	1	0	0	0	0	1	0

Verkehrserhebung KP01 | Eichstätter Str, Wolkertshofer Str.

Ort: Nassenfels
Wetter: klar
Datum: Dienstag, 7. Dezember 2021
Zeit: 00:00-24:00 Uhr
von: Römerstraße (W)
nach: Eichstätter Str. (S)

Zeit	Fahrrad	Kraftfahrzeug (Kfz)						Gesamt	
		Leichtverkehr (LV)			Schwerverkehr (SV)			Kfz	SV
		Krad	Pkw	Lfw	Bus	Lkw	Sattel-Kfz		
10:00 - 10:15	0	0	0	0	0	0	0	0	0
10:15 - 10:30	0	0	1	0	0	0	0	1	0
10:30 - 10:45	0	0	0	0	0	0	0	0	0
10:45 - 11:00	0	0	1	0	0	0	0	1	0
11:00 - 11:15	0	0	1	0	0	0	0	1	0
11:15 - 11:30	1	0	0	0	0	0	0	0	0
11:30 11:45	0	0	0	0	0	0	0	0	0
11:45 - 12:00	0	0	0	0	0	0	0	0	0
Vormittag	**1**	**0**	**14**	**0**	**1**	**0**	**0**	**15**	**1**
12:00 - 12:15	0	0	0	0	0	0	0	0	0
12:15 - 12:30	0	0	1	0	0	0	0	1	0
12:30 - 12:45	0	0	0	0	0	0	0	0	0
12:45 - 13:00	0	0	1	0	0	0	0	1	0
13:00 - 13:15	0	0	0	0	0	0	0	0	0
13:15 - 13:30	0	0	0	0	0	0	0	0	0
13:30 - 13:45	0	0	0	0	0	0	0	0	0
13:45 - 14:00	0	0	1	0	0	0	0	1	0
14:00 - 14:15	0	0	0	0	0	0	0	0	0
14:15 - 14:30	0	0	0	0	0	0	0	0	0
14:30 - 14:45	0	0	0	0	0	0	0	0	0
14:45 - 15:00	0	0	0	0	0	0	0	0	0
15:00 - 15:15	0	0	1	0	0	0	0	1	0
15:15 15:30	0	0	2	0	0	0	0	2	0
15:30 - 15:45	0	0	0	0	0	0	0	0	0
15:45 - 16:00	1	0	2	0	0	0	0	2	0
16:00 - 16:15	0	0	0	0	0	0	0	0	0
16:15 - 16:30	0	0	0	0	0	0	0	0	0
16:30 - 16:45	1	0	2	0	0	0	0	2	0
16:45 - 17:00	0	0	0	0	0	0	0	0	0
17:00 - 17:15	0	0	1	0	0	0	0	1	0
17:15 - 17:30	0	0	1	0	0	0	0	1	0
17:30 - 17:45	0	0	3	0	0	0	0	3	0
17:45 - 18:00	0	0	0	0	0	0	0	0	0
18:00 - 18:15	0	0	0	0	0	0	0	0	0
18:15 - 18:30	0	0	1	0	0	0	0	1	0
18:30 - 18:45	0	0	0	0	0	0	0	0	0
18:45 - 19:00	0	0	0	0	0	0	0	0	0
19:00 - 19:15	0	0	0	0	0	0	0	0	0
19:15 19:30	0	0	0	0	0	0	0	0	0
19:30 - 19:45	0	0	0	0	0	0	0	0	0

Verkehrserhebung KP01 | Eichstätter Str, Wolkertshofer Str.

Ort: Nassenfels
Wetter: klar
Datum: Dienstag, 7. Dezember 2021
Zeit: 00:00-24:00 Uhr
von: Römerstraße (W)
nach: Eichstätter Str. (S)

Zeit	Fahrrad	Kraftfahrzeug (Kfz)						Gesamt	
		Leichtverkehr (LV)			Schwerverkehr (SV)			Kfz	SV
		Krad	Pkw	Lfw	Bus	Lkw	Sattel-Kfz		
19:45 - 20:00	0	0	0	0	0	0	0	0	0
20:00 - 20:15	0	0	1	0	0	0	0	1	0
20:15 - 20:30	0	0	0	0	0	0	0	0	0
20:30 - 20:45	0	0	0	0	0	0	0	0	0
20:45 - 21:00	0	0	0	0	0	0	0	0	0
21:00 - 21:15	0	0	0	0	0	0	0	0	0
21:15 21:30	0	0	0	0	0	0	0	0	0
21:30 - 21:45	0	0	0	0	0	0	0	0	0
21:45 - 22:00	0	0	0	0	0	0	0	0	0
22:00 - 22:15	0	0	0	0	0	0	0	0	0
22:15 - 22:30	0	0	0	0	0	0	0	0	0
22:30 - 22:45	0	0	0	0	0	0	0	0	0
22:45 - 23:00	0	0	0	0	0	0	0	0	0
23:00 - 23:15	0	0	0	0	0	0	0	0	0
23:15 - 23:30	0	0	0	0	0	0	0	0	0
23:30 - 23:45	0	0	0	0	0	0	0	0	0
23:45 - 00:00	0	0	0	0	0	0	0	0	0
Nachmittag	**2**	**0**	**17**	**0**	**0**	**0**	**0**	**17**	**0**

Verkehrserhebung KP01 | Eichstätter Str, Wolkertshofer Str.

Ort: Nassenfels
Wetter: klar
Datum: 07.12.2021
Zeit: 00:00-24:00 Uhr
Knotenarm: Römerstraße (W)

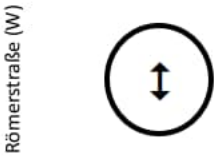

Zeit	Nicht Motorisierter Individualverkehr (NMIV)								
	Fußgänger			Radfahrer			Gesamt		
	im Uhr.	geg. Uhr.	Gesamt	im Uhr.	geg. Uhr.	Gesamt	im Uhr.	geg. Uhr.	Gesamt
00:00 - 00:15	0	0	0	0	0	0	0	0	0
00:15 - 00:30	0	0	0	2	0	2	2	0	2
00:30 - 00:45	0	0	0	0	0	0	0	0	0
00:45 - 01:00	0	0	0	0	0	0	0	0	0
01:00 - 01:15	0	0	0	0	0	0	0	0	0
01:15 - 01:30	0	0	0	0	0	0	0	0	0
01:30 01:45	0	0	0	0	0	0	0	0	0
01:45 - 02:00	0	0	0	0	0	0	0	0	0
02:00 - 02:15	0	0	0	0	0	0	0	0	0
02:15 - 02:30	0	0	0	0	0	0	0	0	0
02:30 - 02:45	0	0	0	0	0	0	0	0	0
02:45 - 03:00	0	0	0	0	0	0	0	0	0
03:00 - 03:15	0	0	0	0	0	0	0	0	0
03:15 - 03:30	0	0	0	0	0	0	0	0	0
03:30 - 03:45	0	0	0	0	0	0	0	0	0
03:45 - 04:00	0	0	0	0	0	0	0	0	0
04:00 - 04:15	0	0	0	0	0	0	0	0	0
04:15 - 04:30	0	0	0	0	0	0	0	0	0
04:30 - 04:45	0	0	0	0	0	0	0	0	0
04:45 - 05:00	0	0	0	0	0	0	0	0	0
05:00 - 05:15	0	0	0	0	0	0	0	0	0
05:15 - 05:30	0	0	0	0	0	0	0	0	0
05:30 05:45	0	0	0	0	0	0	0	0	0
05:45 - 06:00	0	0	0	0	0	0	0	0	0
06:00 - 06:15	0	0	0	1	0	1	1	0	1
06:15 - 06:30	0	0	0	0	0	0	0	0	0
06:30 - 06:45	0	0	0	0	0	0	0	0	0
06:45 - 07:00	0	0	0	0	0	0	0	0	0
07:00 - 07:15	0	0	0	2	1	3	2	1	3
07:15 - 07:30	0	0	0	1	1	2	1	1	2
07:30 - 07:45	0	2	2	0	10	10	0	12	12
07:45 - 08:00	0	0	0	0	6	6	0	6	6
08:00 - 08:15	0	0	0	4	9	13	4	9	13
08:15 - 08:30	0	0	0	0	0	0	0	0	0
08:30 - 08:45	0	0	0	1	0	1	1	0	1
08:45 - 09:00	0	0	0	0	1	1	0	1	1
09:00 - 09:15	0	0	0	1	0	1	1	0	1
09:15 - 09:30	0	0	0	0	1	1	0	1	1
09:30 09:45	0	0	0	1	0	1	1	0	1
09:45 - 10:00	0	0	0	0	0	0	0	0	0

Verkehrserhebung KP01 | Eichstätter Str, Wolkertshofer Str.

Ort: Nassenfels
Wetter: klar
Datum: 07.12.2021
Zeit: 00:00-24:00 Uhr
Knotenarm: Römerstraße (W)

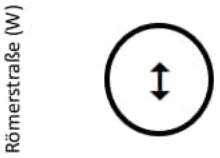

Zeit	Nicht Motorisierter Individualverkehr (NMIV)								
	Fußgänger			Radfahrer			Gesamt		
	im Uhr.	geg. Uhr.	Gesamt	im Uhr.	geg. Uhr.	Gesamt	im Uhr.	geg. Uhr.	Gesamt
10:00 - 10:15	0	0	0	0	1	1	0	1	1
10:15 - 10:30	0	0	0	0	0	0	0	0	0
10:30 - 10:45	0	0	0	2	1	3	2	1	3
10:45 - 11:00	0	0	0	24	1	25	24	1	25
11:00 - 11:15	0	0	0	0	23	23	0	23	23
11:15 - 11:30	0	0	0	0	0	0	0	0	0
11:30 11:45	0	0	0	1	2	3	1	2	3
11:45 - 12:00	0	0	0	1	0	1	1	0	1
Vormittag	**0**	**2**	**2**	**41**	**57**	**98**	**41**	**59**	**100**
12:00 - 12:15	0	0	0	0	1	1	0	1	1
12:15 - 12:30	0	0	0	3	1	4	3	1	4
12:30 - 12:45	0	0	0	2	3	5	2	3	5
12:45 - 13:00	0	0	0	9	4	13	9	4	13
13:00 - 13:15	0	0	0	3	0	3	3	0	3
13:15 - 13:30	1	0	1	0	4	4	1	4	5
13:30 - 13:45	0	0	0	2	1	3	2	1	3
13:45 - 14:00	0	0	0	0	18	18	0	18	18
14:00 - 14:15	0	0	0	1	1	2	1	1	2
14:15 - 14:30	0	0	0	0	0	0	0	0	0
14:30 - 14:45	0	0	0	2	0	2	2	0	2
14:45 - 15:00	0	0	0	0	2	2	0	2	2
15:00 - 15:15	0	0	0	2	2	4	2	2	4
15:15 15:30	0	0	0	0	0	0	0	0	0
15:30 - 15:45	0	0	0	1	1	2	1	1	2
15:45 - 16:00	2	1	3	4	0	4	6	1	7
16:00 - 16:15	2	0	2	3	2	5	5	2	7
16:15 - 16:30	0	1	1	3	4	7	3	5	8
16:30 - 16:45	2	0	2	1	0	1	3	0	3
16:45 - 17:00	0	0	0	1	0	1	1	0	1
17:00 - 17:15	0	0	0	2	1	3	2	1	3
17:15 - 17:30	0	0	0	0	2	2	0	2	2
17:30 - 17:45	0	0	0	3	2	5	3	2	5
17:45 - 18:00	0	1	1	0	1	1	0	2	2
18:00 - 18:15	0	0	0	0	1	1	0	1	1
18:15 - 18:30	0	0	0	0	0	0	0	0	0
18:30 - 18:45	1	1	2	1	0	1	2	1	3
18:45 - 19:00	0	0	0	0	0	0	0	0	0
19:00 - 19:15	0	0	0	0	1	1	0	1	1
19:15 19:30	0	0	0	0	0	0	0	0	0
19:30 - 19:45	0	0	0	0	0	0	0	0	0

Verkehrserhebung KP01 | Eichstätter Str, Wolkertshofer Str.

Ort: Nassenfels
Wetter: klar
Datum: 07.12.2021
Zeit: 00:00-24:00 Uhr
Knotenarm: Römerstraße (W)

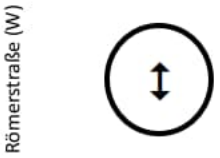

Zeit	Nicht Motorisierter Individualverkehr (NMIV)								
	Fußgänger			Radfahrer			Gesamt		
	im Uhr.	geg. Uhr.	Gesamt	im Uhr.	geg. Uhr.	Gesamt	im Uhr.	geg. Uhr.	Gesamt
19:45 - 20:00	0	0	0	0	0	0	0	0	0
20:00 - 20:15	0	0	0	0	0	0	0	0	0
20:15 - 20:30	0	0	0	0	0	0	0	0	0
20:30 - 20:45	0	0	0	2	0	2	2	0	2
20:45 - 21:00	0	0	0	0	0	0	0	0	0
21:00 - 21:15	0	0	0	0	0	0	0	0	0
21:15 21:30	0	0	0	0	0	0	0	0	0
21:30 - 21:45	0	0	0	0	0	0	0	0	0
21:45 - 22:00	0	0	0	0	0	0	0	0	0
22:00 - 22:15	0	0	0	0	0	0	0	0	0
22:15 - 22:30	0	0	0	0	0	0	0	0	0
22:30 - 22:45	0	0	0	0	0	0	0	0	0
22:45 - 23:00	0	0	0	0	0	0	0	0	0
23:00 - 23:15	0	0	0	0	0	0	0	0	0
23:15 - 23:30	0	0	0	0	0	0	0	0	0
23:30 - 23:45	0	0	0	0	0	0	0	0	0
23:45 - 00:00	0	0	0	0	0	0	0	0	0
Nachmittag	**8**	**4**	**12**	**45**	**52**	**97**	**53**	**56**	**109**

Verkehrserhebung KP01 | Eichstätter Str, Wolkertshofer Str.

Ort: Nassenfels
Wetter: klar
Datum: Dienstag, 7. Dezember 2021
Zeit: 00:00-24:00 Uhr
Knotenarm: Römerstraße (W)

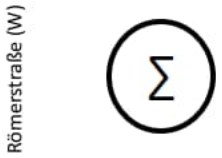

Zeit	Fahrrad	Kraftfahrzeug (Kfz)						Gesamt	
		Leichtverkehr (LV)			Schwerverkehr (SV)			Kfz	SV
		Krad	Pkw	Lfw	Bus	Lkw	Sattel-Kfz		
00:00 - 00:15	0	0	0	0	0	0	0	0	0
00:15 - 00:30	0	0	0	0	0	0	0	0	0
00:30 - 00:45	0	0	0	0	0	0	0	0	0
00:45 - 01:00	0	0	0	0	0	0	0	0	0
01:00 - 01:15	0	0	0	0	0	0	0	0	0
01:15 - 01:30	0	0	0	0	0	0	0	0	0
01:30 01:45	0	0	0	0	0	0	0	0	0
01:45 - 02:00	0	0	0	0	0	0	0	0	0
02:00 - 02:15	0	0	0	0	0	0	0	0	0
02:15 - 02:30	0	0	0	0	0	0	0	0	0
02:30 - 02:45	0	0	0	0	0	0	0	0	0
02:45 - 03:00	0	0	1	0	0	0	0	1	0
03:00 - 03:15	0	0	0	0	0	0	0	0	0
03:15 - 03:30	0	0	0	0	0	0	0	0	0
03:30 - 03:45	0	0	0	0	0	0	0	0	0
03:45 - 04:00	0	0	0	0	0	0	0	0	0
04:00 - 04:15	0	0	0	0	0	0	0	0	0
04:15 - 04:30	0	0	0	0	0	0	0	0	0
04:30 - 04:45	0	0	0	1	0	1	0	2	1
04:45 - 05:00	0	0	1	0	0	0	0	1	0
05:00 - 05:15	0	0	4	0	0	0	0	4	0
05:15 - 05:30	0	0	6	0	0	0	0	6	0
05:30 05:45	0	0	4	0	0	0	0	4	0
05:45 - 06:00	0	0	3	0	0	0	0	3	0
06:00 - 06:15	0	0	6	0	0	1	0	7	1
06:15 - 06:30	0	0	4	1	0	0	0	5	0
06:30 - 06:45	0	0	4	0	2	0	0	6	2
06:45 - 07:00	0	0	4	0	0	0	0	4	0
07:00 - 07:15	0	0	5	0	2	0	0	7	2
07:15 - 07:30	0	0	6	0	0	0	0	6	0
07:30 - 07:45	0	0	7	0	0	0	0	7	0
07:45 - 08:00	0	0	10	0	0	0	0	10	0
08:00 - 08:15	0	0	4	1	0	0	0	5	0
08:15 - 08:30	0	0	5	0	1	0	0	6	1
08:30 - 08:45	0	0	2	0	0	0	0	2	0
08:45 - 09:00	0	0	6	0	0	0	0	6	0
09:00 - 09:15	0	0	3	0	0	0	0	3	0
09:15 - 09:30	0	0	1	0	0	0	0	1	0
09:30 09:45	0	0	1	0	0	0	0	1	0
09:45 - 10:00	0	0	4	0	0	0	0	4	0

Verkehrserhebung KP01 | Eichstätter Str, Wolkertshofer Str.

Ort: Nassenfels
Wetter: klar
Datum: Dienstag, 7. Dezember 2021
Zeit: 00:00-24:00 Uhr
Knotenarm: Römerstraße (W)

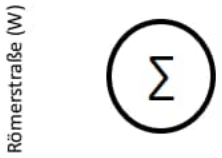

Zeit	Fahrrad	Kraftfahrzeug (Kfz)						Gesamt	
		Leichtverkehr (LV)			Schwerverkehr (SV)			Kfz	SV
		Krad	Pkw	Lfw	Bus	Lkw	Sattel-Kfz		
10:00 - 10:15	0	0	3	0	0	0	0	3	0
10:15 - 10:30	0	0	3	0	0	0	0	3	0
10:30 - 10:45	0	0	3	0	0	0	0	3	0
10:45 - 11:00	0	0	4	0	0	0	0	4	0
11:00 - 11:15	0	0	4	0	0	0	0	4	0
11:15 - 11:30	1	0	3	0	0	0	0	3	0
11:30 11:45	0	0	2	0	0	0	0	2	0
11:45 - 12:00	0	0	4	1	0	0	0	5	0
Vormittag	**1**	**0**	**117**	**4**	**5**	**2**	**0**	**128**	**7**
12:00 - 12:15	1	0	2	0	0	0	0	2	0
12:15 - 12:30	0	0	3	1	0	0	0	4	0
12:30 - 12:45	0	0	6	0	0	0	0	6	0
12:45 - 13:00	0	0	6	1	0	0	0	7	0
13:00 - 13:15	0	0	2	0	0	0	0	2	0
13:15 - 13:30	0	0	6	0	0	0	0	6	0
13:30 - 13:45	0	0	3	1	1	0	0	5	1
13:45 - 14:00	0	0	5	0	0	0	0	5	0
14:00 - 14:15	0	0	2	0	0	0	0	2	0
14:15 - 14:30	1	0	1	0	0	0	0	1	0
14:30 - 14:45	0	0	1	0	0	0	0	1	0
14:45 - 15:00	0	0	3	1	0	0	0	4	0
15:00 - 15:15	0	0	3	0	0	0	0	3	0
15:15 15:30	0	0	2	0	0	0	0	2	0
15:30 - 15:45	0	0	1	0	0	0	0	1	0
15:45 - 16:00	1	0	6	0	0	0	0	6	0
16:00 - 16:15	0	0	3	0	0	0	0	3	0
16:15 - 16:30	0	0	5	0	1	0	0	6	1
16:30 - 16:45	1	0	7	0	1	0	0	8	1
16:45 - 17:00	0	0	4	0	0	0	0	4	0
17:00 - 17:15	0	0	6	0	0	0	0	6	0
17:15 - 17:30	0	0	6	0	0	0	0	6	0
17:30 - 17:45	0	0	4	0	0	0	0	4	0
17:45 - 18:00	0	0	7	0	0	0	0	7	0
18:00 - 18:15	0	0	2	0	0	0	0	2	0
18:15 - 18:30	0	0	4	0	0	0	0	4	0
18:30 - 18:45	0	0	1	0	0	0	0	1	0
18:45 - 19:00	0	0	0	0	0	0	0	0	0
19:00 - 19:15	0	0	4	0	0	0	0	4	0
19:15 19:30	0	0	2	0	0	0	0	2	0
19:30 - 19:45	0	0	0	0	0	0	0	0	0

Verkehrserhebung KP01 | Eichstätter Str, Wolkertshofer Str.

Ort: Nassenfels
Wetter: klar
Datum: Dienstag, 7. Dezember 2021
Zeit: 00:00-24:00 Uhr
Knotenarm: Römerstraße (W)

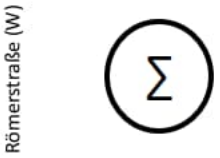

Zeit	Fahrrad	Kraftfahrzeug (Kfz)						Gesamt	
		Leichtverkehr (LV)			Schwerverkehr (SV)			Kfz	SV
		Krad	Pkw	Lfw	Bus	Lkw	Sattel-Kfz		
19:45 - 20:00	1	0	1	0	0	0	0	1	0
20:00 - 20:15	0	0	3	0	0	0	0	3	0
20:15 - 20:30	0	0	1	0	0	0	0	1	0
20:30 - 20:45	0	0	0	0	0	0	0	0	0
20:45 - 21:00	0	0	1	0	0	0	0	1	0
21:00 - 21:15	0	0	1	0	0	0	0	1	0
21:15 21:30	0	0	1	0	0	0	0	1	0
21:30 - 21:45	0	0	0	0	0	0	0	0	0
21:45 - 22:00	0	0	1	0	0	0	0	1	0
22:00 - 22:15	0	0	1	0	0	0	0	1	0
22:15 - 22:30	0	0	1	0	0	0	0	1	0
22:30 - 22:45	0	0	0	0	0	0	0	0	0
22:45 - 23:00	0	0	0	0	0	0	0	0	0
23:00 - 23:15	0	0	0	0	0	0	0	0	0
23:15 - 23:30	0	0	0	0	0	0	0	0	0
23:30 - 23:45	0	0	0	0	0	0	0	0	0
23:45 - 00:00	0	0	0	0	0	0	0	0	0
Nachmittag	**5**	**0**	**118**	**4**	**3**	**0**	**0**	**125**	**3**

Verkehrserhebung KP01 | Eichstätter Str, Wolkertshofer Str.

Ort: Nassenfels
Wetter: klar
Datum: 07.12.2021
Zeit: 00:00-24:00 Uhr
von: Eichstätter Str. (S)
nach: Eichstätter Str. (S)

Eichstätter Str. (S)

Zeit	Fahrrad	Kraftfahrzeug (Kfz)						Gesamt	
		Leichtverkehr (LV)			Schwerverkehr (SV)			Kfz	SV
		Krad	Pkw	Lfw	Bus	Lkw	Sattel-Kfz		
00:00 - 00:15	0	0	0	0	0	0	0	0	0
00:15 - 00:30	0	0	0	0	0	0	0	0	0
00:30 - 00:45	0	0	0	0	0	0	0	0	0
00:45 - 01:00	0	0	0	0	0	0	0	0	0
01:00 - 01:15	0	0	0	0	0	0	0	0	0
01:15 - 01:30	0	0	0	0	0	0	0	0	0
01:30 01:45	0	0	0	0	0	0	0	0	0
01:45 - 02:00	0	0	0	0	0	0	0	0	0
02:00 - 02:15	0	0	0	0	0	0	0	0	0
02:15 - 02:30	0	0	0	0	0	0	0	0	0
02:30 - 02:45	0	0	0	0	0	0	0	0	0
02:45 - 03:00	0	0	0	0	0	0	0	0	0
03:00 - 03:15	0	0	0	0	0	0	0	0	0
03:15 - 03:30	0	0	0	0	0	0	0	0	0
03:30 - 03:45	0	0	0	0	0	0	0	0	0
03:45 - 04:00	0	0	0	0	0	0	0	0	0
04:00 - 04:15	0	0	0	0	0	0	0	0	0
04:15 - 04:30	0	0	0	0	0	0	0	0	0
04:30 - 04:45	0	0	0	0	0	0	0	0	0
04:45 - 05:00	0	0	0	0	0	0	0	0	0
05:00 - 05:15	0	0	0	0	0	0	0	0	0
05:15 - 05:30	0	0	0	0	0	0	0	0	0
05:30 05:45	0	0	0	0	0	0	0	0	0
05:45 - 06:00	0	0	0	0	0	0	0	0	0
06:00 - 06:15	0	0	0	0	0	0	0	0	0
06:15 - 06:30	0	0	0	0	0	0	0	0	0
06:30 - 06:45	0	0	0	0	0	0	0	0	0
06:45 - 07:00	0	0	0	0	0	0	0	0	0
07:00 - 07:15	0	0	0	0	0	0	0	0	0
07:15 - 07:30	0	0	0	0	0	0	0	0	0
07:30 - 07:45	0	0	0	0	0	0	0	0	0
07:45 - 08:00	0	0	0	0	0	0	0	0	0
08:00 - 08:15	0	0	0	0	0	0	0	0	0
08:15 - 08:30	0	0	0	0	0	0	0	0	0
08:30 - 08:45	0	0	0	0	0	0	0	0	0
08:45 - 09:00	0	0	0	0	0	0	0	0	0
09:00 - 09:15	0	0	0	0	0	0	0	0	0
09:15 - 09:30	0	0	0	0	0	0	0	0	0
09:30 09:45	0	0	0	0	0	0	0	0	0
09:45 - 10:00	0	0	0	0	0	0	0	0	0

Verkehrserhebung KP01 | Eichstätter Str, Wolkertshofer Str.

Ort: Nassenfels
Wetter: klar
Datum: 07.12.2021
Zeit: 00:00-24:00 Uhr
von: Eichstätter Str. (S)
nach: Eichstätter Str. (S)

Eichstätter Str. (S)

Zeit	Fahrrad	Kraftfahrzeug (Kfz)						Gesamt	
		Leichtverkehr (LV)			Schwerverkehr (SV)			Kfz	SV
		Krad	Pkw	Lfw	Bus	Lkw	Sattel-Kfz		
10:00 - 10:15	0	0	0	0	0	0	0	0	0
10:15 - 10:30	0	0	0	0	0	0	0	0	0
10:30 - 10:45	0	0	0	0	0	0	0	0	0
10:45 - 11:00	0	0	1	0	0	0	0	1	0
11:00 - 11:15	0	0	0	0	0	0	0	0	0
11:15 - 11:30	0	0	0	0	0	0	0	0	0
11:30 11:45	0	0	0	0	0	0	0	0	0
11:45 - 12:00	0	0	0	0	0	0	0	0	0
Vormittag	**0**	**0**	**1**	**0**	**0**	**0**	**0**	**1**	**0**
12:00 - 12:15	0	0	0	0	0	0	0	0	0
12:15 - 12:30	0	0	0	0	0	0	0	0	0
12:30 - 12:45	0	0	0	0	0	0	0	0	0
12:45 - 13:00	0	0	0	0	0	0	0	0	0
13:00 - 13:15	0	0	0	0	0	0	0	0	0
13:15 - 13:30	0	0	0	0	0	0	0	0	0
13:30 - 13:45	0	0	0	0	0	0	0	0	0
13:45 - 14:00	0	0	0	0	0	0	0	0	0
14:00 - 14:15	0	0	0	0	0	0	0	0	0
14:15 - 14:30	0	0	0	0	0	0	0	0	0
14:30 - 14:45	0	0	0	0	0	0	0	0	0
14:45 - 15:00	0	0	0	0	0	0	0	0	0
15:00 - 15:15	0	0	0	0	0	0	0	0	0
15:15 15:30	0	0	0	0	0	0	0	0	0
15:30 - 15:45	0	0	0	0	0	0	0	0	0
15:45 - 16:00	0	0	0	0	0	0	0	0	0
16:00 - 16:15	0	0	0	0	0	0	0	0	0
16:15 - 16:30	0	0	0	0	0	0	0	0	0
16:30 - 16:45	0	0	0	0	0	0	0	0	0
16:45 - 17:00	0	0	0	0	0	0	0	0	0
17:00 - 17:15	0	0	0	0	0	0	0	0	0
17:15 - 17:30	0	0	0	0	0	0	0	0	0
17:30 - 17:45	0	0	0	0	0	0	0	0	0
17:45 - 18:00	0	0	0	0	0	0	0	0	0
18:00 - 18:15	0	0	0	0	0	0	0	0	0
18:15 - 18:30	0	0	0	0	0	0	0	0	0
18:30 - 18:45	0	0	0	0	0	0	0	0	0
18:45 - 19:00	0	0	0	0	0	0	0	0	0
19:00 - 19:15	0	0	0	0	0	0	0	0	0
19:15 19:30	0	0	0	0	0	0	0	0	0
19:30 - 19:45	0	0	0	0	0	0	0	0	0

Verkehrserhebung KP01 | Eichstätter Str, Wolkertshofer Str.

Ort: Nassenfels
Wetter: klar
Datum: 07.12.2021
Zeit: 00:00-24:00 Uhr
von: Eichstätter Str. (S)
nach: Eichstätter Str. (S)

Eichstätter Str. (S)

Zeit	Fahrrad	Kraftfahrzeug (Kfz)						Gesamt	
		Leichtverkehr (LV)			Schwerverkehr (SV)			Kfz	SV
		Krad	Pkw	Lfw	Bus	Lkw	Sattel-Kfz		
19:45 - 20:00	0	0	0	0	0	0	0	0	0
20:00 - 20:15	0	0	0	0	0	0	0	0	0
20:15 - 20:30	0	0	0	0	0	0	0	0	0
20:30 - 20:45	0	0	0	0	0	0	0	0	0
20:45 - 21:00	0	0	0	0	0	0	0	0	0
21:00 - 21:15	0	0	0	0	0	0	0	0	0
21:15 21:30	0	0	0	0	0	0	0	0	0
21:30 - 21:45	0	0	0	0	0	0	0	0	0
21:45 - 22:00	0	0	0	0	0	0	0	0	0
22:00 - 22:15	0	0	0	0	0	0	0	0	0
22:15 - 22:30	0	0	0	0	0	0	0	0	0
22:30 - 22:45	0	0	0	0	0	0	0	0	0
22:45 - 23:00	0	0	0	0	0	0	0	0	0
23:00 - 23:15	0	0	0	0	0	0	0	0	0
23:15 - 23:30	0	0	0	0	0	0	0	0	0
23:30 - 23:45	0	0	0	0	0	0	0	0	0
23:45 - 00:00	0	0	0	0	0	0	0	0	0
Nachmittag	**0**	**0**	**0**	**0**	**0**	**0**	**0**	**0**	**0**

Verkehrserhebung KP01 | Eichstätter Str, Wolkertshofer Str.

Ort: Nassenfels
Wetter: klar
Datum: Dienstag, 7. Dezember 2021
Zeit: 00:00-24:00 Uhr
von: Eichstätter Str. (S)
nach: Römerstraße (W)

Zeit	Fahrrad	Kraftfahrzeug (Kfz)						Gesamt	
		Leichtverkehr (LV)			Schwerverkehr (SV)			Kfz	SV
		Krad	Pkw	Lfw	Bus	Lkw	Sattel-Kfz		
00:00 - 00:15	0	0	1	0	0	0	0	1	0
00:15 - 00:30	1	0	1	0	0	0	0	1	0
00:30 - 00:45	0	0	0	0	0	0	0	0	0
00:45 - 01:00	0	0	1	0	0	0	0	1	0
01:00 - 01:15	0	0	1	0	0	0	0	1	0
01:15 - 01:30	0	0	0	0	0	0	0	0	0
01:30 01:45	0	0	0	0	0	0	0	0	0
01:45 - 02:00	0	0	0	0	0	0	0	0	0
02:00 - 02:15	0	0	1	0	0	0	0	1	0
02:15 - 02:30	0	0	1	0	0	0	0	1	0
02:30 - 02:45	0	0	0	0	0	0	0	0	0
02:45 - 03:00	0	0	0	0	0	0	0	0	0
03:00 - 03:15	0	0	0	0	0	0	0	0	0
03:15 - 03:30	0	0	0	0	0	0	0	0	0
03:30 - 03:45	0	0	0	0	0	0	0	0	0
03:45 - 04:00	0	0	0	0	0	0	0	0	0
04:00 - 04:15	0	0	0	0	0	0	0	0	0
04:15 - 04:30	0	0	0	0	0	0	0	0	0
04:30 - 04:45	0	0	0	0	0	0	0	0	0
04:45 - 05:00	0	0	0	0	0	0	0	0	0
05:00 - 05:15	0	0	0	0	0	0	0	0	0
05:15 - 05:30	0	0	0	0	0	0	0	0	0
05:30 05:45	0	0	0	0	0	0	0	0	0
05:45 - 06:00	0	0	0	0	0	0	0	0	0
06:00 - 06:15	0	0	0	0	0	0	0	0	0
06:15 - 06:30	0	0	1	0	0	0	0	1	0
06:30 - 06:45	0	0	0	0	0	0	0	0	0
06:45 - 07:00	0	0	0	0	0	0	0	0	0
07:00 - 07:15	0	0	0	0	0	0	0	0	0
07:15 - 07:30	0	0	1	0	0	0	0	1	0
07:30 - 07:45	0	0	3	0	0	0	0	3	0
07:45 - 08:00	0	0	1	0	0	0	0	1	0
08:00 - 08:15	0	0	0	0	0	0	0	0	0
08:15 - 08:30	0	0	0	0	0	0	0	0	0
08:30 - 08:45	0	0	1	0	0	0	0	1	0
08:45 - 09:00	0	0	1	0	0	0	0	1	0
09:00 - 09:15	0	0	0	0	0	0	0	0	0
09:15 - 09:30	0	0	0	0	0	0	0	0	0
09:30 09:45	0	0	0	1	0	0	0	1	0
09:45 - 10:00	0	0	0	0	0	0	0	0	0

Verkehrserhebung KP01 | Eichstätter Str, Wolkertshofer Str.

Ort: Nassenfels
Wetter: klar
Datum: Dienstag, 7. Dezember 2021
Zeit: 00:00-24:00 Uhr
von: Eichstätter Str. (S)
nach: Römerstraße (W)

Zeit	Fahrrad	Kraftfahrzeug (Kfz)						Gesamt	
		Leichtverkehr (LV)			Schwerverkehr (SV)			Kfz	SV
		Krad	Pkw	Lfw	Bus	Lkw	Sattel-Kfz		
10:00 - 10:15	0	0	1	0	0	0	0	1	0
10:15 - 10:30	0	0	0	0	0	0	0	0	0
10:30 - 10:45	0	0	0	0	0	0	0	0	0
10:45 - 11:00	0	0	1	0	0	0	0	1	0
11:00 - 11:15	0	0	0	0	0	0	0	0	0
11:15 - 11:30	0	0	0	0	0	0	0	0	0
11:30 11:45	0	0	0	1	0	0	0	1	0
11:45 - 12:00	0	0	0	1	0	0	0	1	0
Vormittag	**1**	**0**	**16**	**3**	**0**	**0**	**0**	**19**	**0**
12:00 - 12:15	0	0	0	0	0	0	0	0	0
12:15 - 12:30	0	0	0	0	0	0	0	0	0
12:30 - 12:45	0	0	0	0	0	0	0	0	0
12:45 - 13:00	0	0	3	1	0	0	0	4	0
13:00 - 13:15	0	0	1	0	0	0	0	1	0
13:15 - 13:30	0	0	0	0	0	0	0	0	0
13:30 - 13:45	0	0	2	0	0	0	0	2	0
13:45 - 14:00	0	0	1	0	0	0	0	1	0
14:00 - 14:15	0	0	1	0	0	0	0	1	0
14:15 - 14:30	0	0	0	0	0	0	0	0	0
14:30 - 14:45	0	0	0	0	0	0	0	0	0
14:45 - 15:00	0	0	0	0	0	0	0	0	0
15:00 - 15:15	0	0	1	0	0	0	0	1	0
15:15 15:30	0	0	0	0	0	0	0	0	0
15:30 - 15:45	0	0	0	0	0	0	0	0	0
15:45 - 16:00	0	0	0	0	0	0	0	0	0
16:00 - 16:15	0	0	1	0	0	0	0	1	0
16:15 - 16:30	0	0	4	0	0	0	0	4	0
16:30 - 16:45	0	0	1	0	0	0	0	1	0
16:45 - 17:00	0	0	0	0	0	0	0	0	0
17:00 - 17:15	0	0	1	0	0	0	0	1	0
17:15 - 17:30	0	0	1	0	0	0	0	1	0
17:30 - 17:45	0	0	0	0	0	0	0	0	0
17:45 - 18:00	0	0	0	0	0	0	0	0	0
18:00 - 18:15	0	0	1	0	0	0	0	1	0
18:15 - 18:30	0	0	0	0	0	0	0	0	0
18:30 - 18:45	0	0	0	0	0	0	0	0	0
18:45 - 19:00	0	0	0	0	0	0	0	0	0
19:00 - 19:15	0	0	0	0	0	0	0	0	0
19:15 19:30	0	0	0	0	0	0	0	0	0
19:30 - 19:45	0	0	0	0	0	0	0	0	0

Verkehrserhebung KP01 | Eichstätter Str, Wolkertshofer Str.

Ort: Nassenfels
Wetter: klar
Datum: Dienstag, 7. Dezember 2021
Zeit: 00:00-24:00 Uhr
von: Eichstätter Str. (S)
nach: Römerstraße (W)

Zeit	Fahrrad	Kraftfahrzeug (Kfz)						Gesamt	
		Leichtverkehr (LV)			Schwerverkehr (SV)			Kfz	SV
		Krad	Pkw	Lfw	Bus	Lkw	Sattel-Kfz		
19:45 - 20:00	0	0	0	0	0	0	0	0	0
20:00 - 20:15	0	0	0	0	0	0	0	0	0
20:15 - 20:30	0	0	0	0	0	0	0	0	0
20:30 - 20:45	0	0	0	0	0	0	0	0	0
20:45 - 21:00	0	0	1	0	0	0	0	1	0
21:00 - 21:15	0	0	0	0	0	0	0	0	0
21:15 21:30	0	0	0	0	0	0	0	0	0
21:30 - 21:45	0	0	0	0	0	0	0	0	0
21:45 - 22:00	0	0	0	0	0	0	0	0	0
22:00 - 22:15	0	0	0	0	0	0	0	0	0
22:15 - 22:30	0	0	0	0	0	0	0	0	0
22:30 - 22:45	0	0	0	0	0	0	0	0	0
22:45 - 23:00	0	0	0	0	0	0	0	0	0
23:00 - 23:15	0	0	0	0	0	0	0	0	0
23:15 - 23:30	0	0	0	0	0	0	0	0	0
23:30 - 23:45	0	0	0	1	0	0	0	1	0
23:45 - 00:00	0	0	0	0	0	0	0	0	0
Nachmittag	**0**	**0**	**19**	**2**	**0**	**0**	**0**	**21**	**0**

Verkehrserhebung KP01 | Eichstätter Str, Wolkertshofer Str.

Ort: Nassenfels
Wetter: klar
Datum: Dienstag, 7. Dezember 2021
Zeit: 00:00-24:00 Uhr
von: Eichstätter Str. (S)
nach: Eichstätter Str. (N)



Zeit	Fahrrad	Kraftfahrzeug (Kfz)						Gesamt	
		Leichtverkehr (LV)			Schwerverkehr (SV)			Kfz	SV
		Krad	Pkw	Lfw	Bus	Lkw	Sattel-Kfz		
00:00 - 00:15	0	0	1	0	0	0	0	1	0
00:15 - 00:30	0	0	1	0	0	0	2	3	2
00:30 - 00:45	0	0	0	0	0	0	1	1	1
00:45 - 01:00	0	0	0	0	0	0	1	1	1
01:00 - 01:15	0	0	4	0	0	0	2	6	2
01:15 - 01:30	0	0	0	0	0	0	1	1	1
01:30 01:45	0	0	0	0	0	0	0	0	0
01:45 - 02:00	0	0	0	0	0	0	1	1	1
02:00 - 02:15	0	0	0	0	0	0	2	2	2
02:15 - 02:30	0	0	0	0	0	0	1	1	1
02:30 - 02:45	0	0	0	0	0	0	1	1	1
02:45 - 03:00	0	0	1	0	0	0	2	3	2
03:00 - 03:15	0	0	0	0	0	0	0	0	0
03:15 - 03:30	0	0	2	0	0	0	0	2	0
03:30 - 03:45	0	0	0	0	0	0	0	0	0
03:45 - 04:00	0	0	1	0	0	0	1	2	1
04:00 - 04:15	0	0	2	0	0	0	2	4	2
04:15 - 04:30	0	0	2	0	0	0	0	2	0
04:30 - 04:45	0	0	2	0	0	0	0	2	0
04:45 - 05:00	0	0	2	0	0	1	0	3	1
05:00 - 05:15	0	0	2	0	0	0	0	2	0
05:15 - 05:30	0	0	0	0	0	0	0	0	0
05:30 05:45	0	0	14	0	0	0	0	14	0
05:45 - 06:00	0	0	13	0	0	0	0	13	0
06:00 - 06:15	0	0	12	1	0	0	0	13	0
06:15 - 06:30	0	0	18	4	0	1	0	23	1
06:30 - 06:45	0	0	30	4	0	3	1	38	4
06:45 - 07:00	0	0	38	6	0	1	0	45	1
07:00 - 07:15	0	0	41	7	2	1	3	54	6
07:15 - 07:30	0	0	55	5	1	1	1	63	3
07:30 - 07:45	0	0	49	2	0	4	0	55	4
07:45 - 08:00	0	0	47	2	0	0	1	50	1
08:00 - 08:15	0	0	30	1	0	0	2	33	2
08:15 - 08:30	0	0	32	2	0	1	0	35	1
08:30 - 08:45	0	0	28	6	2	3	5	44	10
08:45 - 09:00	0	0	20	3	0	1	2	26	3
09:00 - 09:15	0	0	32	3	0	0	2	37	2
09:15 - 09:30	0	0	31	4	0	2	2	39	4
09:30 09:45	0	0	27	3	1	4	1	36	6
09:45 - 10:00	0	0	23	1	0	2	0	26	2

Verkehrserhebung KP01 | Eichstätter Str, Wolkertshofer Str.

Ort: Nassenfels
Wetter: klar
Datum: Dienstag, 7. Dezember 2021
Zeit: 00:00-24:00 Uhr
von: Eichstätter Str. (S)
nach: Eichstätter Str. (N)



Zeit	Fahrrad	Kraftfahrzeug (Kfz)						Gesamt	
		Leichtverkehr (LV)			Schwerverkehr (SV)			Kfz	SV
		Krad	Pkw	Lfw	Bus	Lkw	Sattel-Kfz		
10:00 - 10:15	0	0	22	3	0	2	0	27	2
10:15 - 10:30	0	0	29	2	0	0	3	34	3
10:30 - 10:45	0	0	35	5	0	4	5	49	9
10:45 - 11:00	0	0	29	2	0	2	3	36	5
11:00 - 11:15	0	0	23	3	0	2	2	30	4
11:15 - 11:30	0	0	18	3	0	1	2	24	3
11:30 11:45	0	0	23	5	0	1	1	30	2
11:45 - 12:00	0	0	23	1	0	0	0	24	0
Vormittag	**0**	**0**	**762**	**78**	**6**	**37**	**53**	**936**	**96**
12:00 - 12:15	0	0	25	2	0	0	0	27	0
12:15 - 12:30	0	0	30	6	0	1	2	39	3
12:30 - 12:45	0	0	23	1	1	3	1	29	5
12:45 - 13:00	0	0	33	2	0	2	4	41	6
13:00 - 13:15	0	0	27	2	0	1	1	31	2
13:15 - 13:30	0	0	26	1	0	2	5	34	7
13:30 - 13:45	0	0	40	1	0	1	0	42	1
13:45 - 14:00	0	0	29	4	1	3	4	41	8
14:00 - 14:15	0	0	26	1	0	0	0	27	0
14:15 - 14:30	0	0	34	2	1	2	2	41	5
14:30 - 14:45	0	0	42	2	0	2	2	48	4
14:45 - 15:00	0	0	29	4	0	0	1	34	1
15:00 - 15:15	0	0	35	4	0	1	1	41	2
15:15 15:30	0	0	43	4	0	0	0	47	0
15:30 - 15:45	0	0	47	2	0	1	1	51	2
15:45 - 16:00	0	0	40	3	0	1	0	44	1
16:00 - 16:15	0	0	33	5	0	1	1	40	2
16:15 - 16:30	0	1	32	4	0	0	3	40	3
16:30 - 16:45	1	0	60	3	0	0	0	63	0
16:45 - 17:00	0	0	55	5	0	1	1	62	2
17:00 - 17:15	0	0	27	5	1	0	0	33	1
17:15 - 17:30	0	0	48	2	0	0	4	54	4
17:30 - 17:45	0	0	39	1	0	0	1	41	1
17:45 - 18:00	0	0	23	0	0	0	0	23	0
18:00 - 18:15	0	0	26	3	0	1	3	33	4
18:15 - 18:30	0	0	22	2	1	0	1	26	2
18:30 - 18:45	0	0	21	0	0	0	1	22	1
18:45 - 19:00	1	0	20	1	0	0	2	23	2
19:00 - 19:15	0	0	18	0	0	0	1	19	1
19:15 19:30	0	0	10	2	0	0	0	12	0
19:30 - 19:45	0	0	8	0	0	0	2	10	2

Verkehrserhebung KP01 | Eichstätter Str, Wolkertshofer Str.

Ort: Nassenfels
Wetter: klar
Datum: Dienstag, 7. Dezember 2021
Zeit: 00:00-24:00 Uhr
von: Eichstätter Str. (S)
nach: Eichstätter Str. (N)



Zeit	Fahrrad	Kraftfahrzeug (Kfz)						Gesamt	
		Leichtverkehr (LV)			Schwerverkehr (SV)			Kfz	SV
		Krad	Pkw	Lfw	Bus	Lkw	Sattel-Kfz		
19:45 - 20:00	0	0	7	0	0	1	1	9	2
20:00 - 20:15	0	0	7	0	0	1	1	9	2
20:15 - 20:30	0	0	4	1	0	0	0	5	0
20:30 - 20:45	0	0	8	0	0	0	1	9	1
20:45 - 21:00	0	0	5	2	0	0	0	7	0
21:00 - 21:15	0	0	8	0	0	0	3	11	3
21:15 21:30	0	0	4	0	0	0	2	6	2
21:30 - 21:45	0	0	1	0	0	0	2	3	2
21:45 - 22:00	0	0	6	0	0	0	0	6	0
22:00 - 22:15	0	0	7	0	0	1	0	8	1
22:15 - 22:30	0	0	5	0	0	0	0	5	0
22:30 - 22:45	0	0	5	0	0	0	1	6	1
22:45 - 23:00	0	0	4	0	0	0	1	5	1
23:00 - 23:15	0	0	0	0	0	0	0	0	0
23:15 - 23:30	0	0	0	0	0	0	1	1	1
23:30 - 23:45	0	0	0	1	0	0	3	4	3
23:45 - 00:00	0	0	1	0	0	0	2	3	2
Nachmittag	**2**	**1**	**1043**	**78**	**5**	**26**	**62**	**1215**	**93**

Verkehrserhebung KP01 | Eichstätter Str, Wolkertshofer Str.

Ort: Nassenfels
Wetter: klar
Datum: Dienstag, 7. Dezember 2021
Zeit: 00:00-24:00 Uhr
von: Eichstätter Str. (S)
nach: Wolkertshofener Str. (O)

Zeit	Fahrrad	Kraftfahrzeug (Kfz)						Gesamt	
		Leichtverkehr (LV)			Schwerverkehr (SV)			Kfz	SV
		Krad	Pkw	Lfw	Bus	Lkw	Sattel-Kfz		
00:00 - 00:15	0	0	0	0	0	0	0	0	0
00:15 - 00:30	0	0	0	0	0	0	0	0	0
00:30 - 00:45	0	0	0	0	0	0	0	0	0
00:45 - 01:00	0	0	0	0	0	0	0	0	0
01:00 - 01:15	0	0	2	0	0	0	0	2	0
01:15 - 01:30	0	0	1	0	0	0	0	1	0
01:30 01:45	0	0	0	0	0	0	0	0	0
01:45 - 02:00	0	0	0	0	0	0	0	0	0
02:00 - 02:15	0	0	1	0	0	0	0	1	0
02:15 - 02:30	0	0	1	0	0	0	0	1	0
02:30 - 02:45	0	0	0	0	0	0	0	0	0
02:45 - 03:00	0	0	1	0	0	0	0	1	0
03:00 - 03:15	0	0	0	0	0	0	0	0	0
03:15 - 03:30	0	0	0	0	0	0	0	0	0
03:30 - 03:45	0	0	0	0	0	0	0	0	0
03:45 - 04:00	0	0	1	0	0	0	0	1	0
04:00 - 04:15	0	0	0	0	0	0	0	0	0
04:15 - 04:30	0	0	0	0	0	0	0	0	0
04:30 - 04:45	0	0	1	0	0	0	0	1	0
04:45 - 05:00	0	0	9	0	0	0	0	9	0
05:00 - 05:15	0	0	15	0	0	0	0	15	0
05:15 - 05:30	0	0	17	0	0	0	0	17	0
05:30 05:45	0	0	22	0	0	0	0	22	0
05:45 - 06:00	0	0	17	0	0	0	0	17	0
06:00 - 06:15	0	0	20	2	0	1	0	23	1
06:15 - 06:30	0	0	36	2	0	0	0	38	0
06:30 - 06:45	0	0	22	3	0	0	0	25	0
06:45 - 07:00	0	0	29	3	1	1	0	34	2
07:00 - 07:15	0	0	22	0	0	1	0	23	1
07:15 - 07:30	0	0	32	5	0	1	0	38	1
07:30 - 07:45	0	0	32	1	1	0	0	34	1
07:45 - 08:00	0	0	40	3	1	0	1	45	2
08:00 - 08:15	0	0	17	1	0	1	0	19	1
08:15 - 08:30	0	0	16	3	0	1	0	20	1
08:30 - 08:45	0	0	18	5	0	0	0	23	0
08:45 - 09:00	0	0	10	3	0	0	0	13	0
09:00 - 09:15	0	0	15	1	0	0	1	17	1
09:15 - 09:30	0	0	17	0	0	1	0	18	1
09:30 09:45	0	0	15	1	0	1	1	18	2
09:45 - 10:00	0	0	16	1	0	0	0	17	0

Verkehrserhebung KP01 | Eichstätter Str, Wolkertshofer Str.

Ort: Nassenfels
Wetter: klar
Datum: Dienstag, 7. Dezember 2021
Zeit: 00:00-24:00 Uhr
von: Eichstätter Str. (S)
nach: Wolkertshofener Str. (O)

Zeit	Fahrrad	Kraftfahrzeug (Kfz)						Gesamt	
		Leichtverkehr (LV)			Schwerverkehr (SV)			Kfz	SV
		Krad	Pkw	Lfw	Bus	Lkw	Sattel-Kfz		
10:00 - 10:15	0	0	10	1	0	0	0	11	0
10:15 - 10:30	0	0	11	3	0	0	0	14	0
10:30 - 10:45	0	0	7	0	0	1	0	8	1
10:45 - 11:00	0	0	5	1	0	0	1	7	1
11:00 - 11:15	0	0	4	1	0	1	0	6	1
11:15 - 11:30	0	0	13	3	0	0	0	16	0
11:30 11:45	0	0	6	1	1	0	0	8	1
11:45 - 12:00	0	0	8	0	0	1	0	9	1
Vormittag	**0**	**0**	**509**	**44**	**4**	**11**	**4**	**572**	**19**
12:00 - 12:15	0	0	11	2	0	0	1	14	1
12:15 - 12:30	0	0	8	1	0	0	0	9	0
12:30 - 12:45	0	0	13	0	0	0	0	13	0
12:45 - 13:00	0	0	22	0	2	2	1	27	5
13:00 - 13:15	0	0	21	0	0	0	0	21	0
13:15 - 13:30	0	0	24	1	0	0	0	25	0
13:30 - 13:45	0	0	28	1	1	0	0	30	1
13:45 - 14:00	0	0	11	1	2	0	0	14	2
14:00 - 14:15	0	0	14	1	0	1	0	16	1
14:15 - 14:30	0	0	10	1	1	1	0	13	2
14:30 - 14:45	0	0	10	1	0	0	0	11	0
14:45 - 15:00	0	0	19	1	0	0	0	20	0
15:00 - 15:15	0	0	15	1	0	2	0	18	2
15:15 15:30	0	0	8	1	0	0	0	9	0
15:30 - 15:45	0	0	15	0	0	1	0	16	1
15:45 - 16:00	0	0	16	1	0	0	0	17	0
16:00 - 16:15	0	0	16	1	0	0	0	17	0
16:15 - 16:30	0	0	14	0	0	0	0	14	0
16:30 - 16:45	0	0	13	2	1	1	0	17	2
16:45 - 17:00	0	0	15	0	0	0	0	15	0
17:00 - 17:15	0	0	14	2	0	0	0	16	0
17:15 - 17:30	0	0	14	0	0	0	0	14	0
17:30 - 17:45	0	0	12	2	0	0	0	14	0
17:45 - 18:00	0	0	10	0	1	0	1	12	2
18:00 - 18:15	0	0	12	0	0	0	0	12	0
18:15 - 18:30	0	0	4	1	0	0	0	5	0
18:30 - 18:45	0	0	6	0	0	0	0	6	0
18:45 - 19:00	1	0	7	0	0	0	0	7	0
19:00 - 19:15	0	0	5	0	0	0	0	5	0
19:15 19:30	0	0	13	0	0	0	0	13	0
19:30 - 19:45	0	0	6	0	0	0	0	6	0

Verkehrserhebung KP01 | Eichstätter Str, Wolkertshofer Str.

Ort: Nassenfels
Wetter: klar
Datum: Dienstag, 7. Dezember 2021
Zeit: 00:00-24:00 Uhr
von: Eichstätter Str. (S)
nach: Wolkertshofener Str. (O)

Zeit	Fahrrad	Kraftfahrzeug (Kfz)						Gesamt	
		Leichtverkehr (LV)			Schwerverkehr (SV)			Kfz	SV
		Krad	Pkw	Lfw	Bus	Lkw	Sattel-Kfz		
19:45 - 20:00	0	0	4	0	0	0	0	4	0
20:00 - 20:15	0	0	6	1	0	0	0	7	0
20:15 - 20:30	0	0	7	1	0	0	0	8	0
20:30 - 20:45	0	1	4	0	0	0	0	5	0
20:45 - 21:00	0	0	7	0	0	0	0	7	0
21:00 - 21:15	0	0	8	0	0	0	0	8	0
21:15 21:30	0	0	3	0	0	0	0	3	0
21:30 - 21:45	0	0	0	0	0	0	0	0	0
21:45 - 22:00	0	0	2	0	0	0	0	2	0
22:00 - 22:15	0	0	2	0	0	0	0	2	0
22:15 - 22:30	0	0	6	0	0	0	0	6	0
22:30 - 22:45	0	0	1	0	0	0	0	1	0
22:45 - 23:00	0	0	0	0	0	0	0	0	0
23:00 - 23:15	0	0	1	0	0	0	0	1	0
23:15 - 23:30	0	0	2	0	0	0	0	2	0
23:30 - 23:45	0	0	0	0	0	0	0	0	0
23:45 - 00:00	0	0	0	1	0	0	0	1	0
Nachmittag	**1**	**1**	**459**	**24**	**8**	**8**	**3**	**503**	**19**

Verkehrserhebung KP01 | Eichstätter Str, Wolkertshofer Str.

Ort: Nassenfels
Wetter: klar
Datum: 07.12.2021
Zeit: 00:00-24:00 Uhr
Knotenarm: Eichstätter Str. (S)



Eichstätter Str. (S)

Zeit	Nicht Motorisierter Individualverkehr (NMIV)								
	Fußgänger			Radfahrer			Gesamt		
	im Uhr.	geg. Uhr.	Gesamt	im Uhr.	geg. Uhr.	Gesamt	im Uhr.	geg. Uhr.	Gesamt
00:00 - 00:15	0	0	0	0	0	0	0	0	0
00:15 - 00:30	0	0	0	1	0	1	1	0	1
00:30 - 00:45	0	0	0	0	0	0	0	0	0
00:45 - 01:00	0	0	0	0	0	0	0	0	0
01:00 - 01:15	0	0	0	0	0	0	0	0	0
01:15 - 01:30	0	0	0	0	0	0	0	0	0
01:30 01:45	0	0	0	0	0	0	0	0	0
01:45 - 02:00	0	0	0	0	0	0	0	0	0
02:00 - 02:15	0	0	0	0	0	0	0	0	0
02:15 - 02:30	0	0	0	0	0	0	0	0	0
02:30 - 02:45	0	0	0	0	0	0	0	0	0
02:45 - 03:00	0	0	0	0	0	0	0	0	0
03:00 - 03:15	0	0	0	0	0	0	0	0	0
03:15 - 03:30	0	0	0	0	0	0	0	0	0
03:30 - 03:45	0	0	0	0	0	0	0	0	0
03:45 - 04:00	0	0	0	0	0	0	0	0	0
04:00 - 04:15	0	0	0	0	0	0	0	0	0
04:15 - 04:30	0	0	0	0	0	0	0	0	0
04:30 - 04:45	0	0	0	0	0	0	0	0	0
04:45 - 05:00	0	0	0	0	0	0	0	0	0
05:00 - 05:15	0	0	0	0	0	0	0	0	0
05:15 - 05:30	0	0	0	0	0	0	0	0	0
05:30 05:45	0	0	0	0	0	0	0	0	0
05:45 - 06:00	0	0	0	0	0	0	0	0	0
06:00 - 06:15	0	0	0	1	0	1	1	0	1
06:15 - 06:30	0	0	0	0	0	0	0	0	0
06:30 - 06:45	0	0	0	0	1	1	0	1	1
06:45 - 07:00	0	0	0	0	1	1	0	1	1
07:00 - 07:15	0	0	0	3	0	3	3	0	3
07:15 - 07:30	0	0	0	1	1	2	1	1	2
07:30 - 07:45	0	0	0	0	31	31	0	31	31
07:45 - 08:00	0	0	0	3	12	15	3	12	15
08:00 - 08:15	0	0	0	9	8	17	9	8	17
08:15 - 08:30	0	0	0	0	1	1	0	1	1
08:30 - 08:45	0	0	0	2	2	4	2	2	4
08:45 - 09:00	0	0	0	0	0	0	0	0	0
09:00 - 09:15	0	0	0	0	0	0	0	0	0
09:15 - 09:30	0	0	0	0	0	0	0	0	0
09:30 09:45	0	0	0	0	0	0	0	0	0
09:45 - 10:00	0	0	0	0	0	0	0	0	0

Verkehrserhebung KP01 | Eichstätter Str, Wolkertshofer Str.

Ort: Nassenfels
Wetter: klar
Datum: 07.12.2021
Zeit: 00:00-24:00 Uhr
Knotenarm: Eichstätter Str. (S)



Eichstätter Str. (S)

Zeit	Nicht Motorisierter Individualverkehr (NMIV)								
	Fußgänger			Radfahrer			Gesamt		
	im Uhr.	geg. Uhr.	Gesamt	im Uhr.	geg. Uhr.	Gesamt	im Uhr.	geg. Uhr.	Gesamt
10:00 - 10:15	0	0	0	0	0	0	0	0	0
10:15 - 10:30	0	0	0	0	1	1	0	1	1
10:30 - 10:45	0	0	0	27	1	28	27	1	28
10:45 - 11:00	0	0	0	0	1	1	0	1	1
11:00 - 11:15	0	0	0	0	23	23	0	23	23
11:15 - 11:30	0	0	0	0	0	0	0	0	0
11:30 11:45	0	0	0	0	1	1	0	1	1
11:45 - 12:00	0	0	0	1	0	1	1	0	1
Vormittag	**0**	**0**	**0**	**48**	**84**	**132**	**48**	**84**	**132**
12:00 - 12:15	0	0	0	0	1	1	0	1	1
12:15 - 12:30	0	0	0	8	1	9	8	1	9
12:30 - 12:45	0	0	0	7	1	8	7	1	8
12:45 - 13:00	0	0	0	6	6	12	6	6	12
13:00 - 13:15	0	0	0	12	0	12	12	0	12
13:15 - 13:30	0	0	0	0	2	2	0	2	2
13:30 - 13:45	0	0	0	1	1	2	1	1	2
13:45 - 14:00	0	0	0	0	11	11	0	11	11
14:00 - 14:15	0	0	0	4	0	4	4	0	4
14:15 - 14:30	0	0	0	1	1	2	1	1	2
14:30 - 14:45	0	0	0	3	0	3	3	0	3
14:45 - 15:00	0	0	0	0	3	3	0	3	3
15:00 - 15:15	0	0	0	4	2	6	4	2	6
15:15 15:30	0	0	0	0	1	1	0	1	1
15:30 - 15:45	0	0	0	1	2	3	1	2	3
15:45 - 16:00	2	0	2	13	4	17	15	4	19
16:00 - 16:15	2	0	2	8	2	10	10	2	12
16:15 - 16:30	0	0	0	2	2	4	2	2	4
16:30 - 16:45	2	1	3	4	1	5	6	2	8
16:45 - 17:00	0	0	0	2	0	2	2	0	2
17:00 - 17:15	0	0	0	2	0	2	2	0	2
17:15 - 17:30	0	0	0	0	3	3	0	3	3
17:30 - 17:45	0	0	0	1	3	4	1	3	4
17:45 - 18:00	0	0	0	3	1	4	3	1	4
18:00 - 18:15	0	0	0	0	1	1	0	1	1
18:15 - 18:30	0	0	0	0	2	2	0	2	2
18:30 - 18:45	1	1	2	4	0	4	5	1	6
18:45 - 19:00	0	0	0	1	0	1	1	0	1
19:00 - 19:15	0	0	0	0	5	5	0	5	5
19:15 19:30	0	0	0	0	0	0	0	0	0
19:30 - 19:45	0	0	0	0	0	0	0	0	0

Verkehrserhebung KP01 | Eichstätter Str, Wolkertshofer Str.

Ort: Nassenfels
Wetter: klar
Datum: 07.12.2021
Zeit: 00:00-24:00 Uhr
Knotenarm: Eichstätter Str. (S)



Eichstätter Str. (S)

Zeit	Nicht Motorisierter Individualverkehr (NMIV)								
	Fußgänger			Radfahrer			Gesamt		
	im Uhr.	geg. Uhr.	Gesamt	im Uhr.	geg. Uhr.	Gesamt	im Uhr.	geg. Uhr.	Gesamt
19:45 - 20:00	0	0	0	2	1	3	2	1	3
20:00 - 20:15	0	0	0	0	0	0	0	0	0
20:15 - 20:30	0	0	0	0	0	0	0	0	0
20:30 - 20:45	0	0	0	2	0	2	2	0	2
20:45 - 21:00	0	0	0	0	0	0	0	0	0
21:00 - 21:15	0	0	0	0	0	0	0	0	0
21:15 21:30	0	0	0	0	0	0	0	0	0
21:30 - 21:45	0	0	0	0	0	0	0	0	0
21:45 - 22:00	0	0	0	0	0	0	0	0	0
22:00 - 22:15	0	0	0	0	0	0	0	0	0
22:15 - 22:30	0	0	0	0	0	0	0	0	0
22:30 - 22:45	0	0	0	0	0	0	0	0	0
22:45 - 23:00	0	0	0	0	0	0	0	0	0
23:00 - 23:15	0	0	0	0	0	0	0	0	0
23:15 - 23:30	0	0	0	0	0	0	0	0	0
23:30 - 23:45	0	0	0	0	0	0	0	0	0
23:45 - 00:00	0	0	0	0	0	0	0	0	0
Nachmittag	**7**	**2**	**9**	**91**	**57**	**148**	**98**	**59**	**157**

Verkehrserhebung KP01 | Eichstätter Str, Wolkertshofer Str.

Ort: Nassenfels
Wetter: klar
Datum: Dienstag, 7. Dezember 2021
Zeit: 00:00-24:00 Uhr
Knotenarm: Eichstätter Str. (S)

Eichstätter Str. (S)

Zeit	Fahrrad	Kraftfahrzeug (Kfz)						Gesamt	
		Leichtverkehr (LV)			Schwerverkehr (SV)			Kfz	SV
		Krad	Pkw	Lfw	Bus	Lkw	Sattel-Kfz		
00:00 - 00:15	0	0	2	0	0	0	0	2	0
00:15 - 00:30	1	0	2	0	0	0	2	4	2
00:30 - 00:45	0	0	0	0	0	0	1	1	1
00:45 - 01:00	0	0	1	0	0	0	1	2	1
01:00 - 01:15	0	0	7	0	0	0	2	9	2
01:15 - 01:30	0	0	1	0	0	0	1	2	1
01:30 01:45	0	0	0	0	0	0	0	0	0
01:45 - 02:00	0	0	0	0	0	0	1	1	1
02:00 - 02:15	0	0	2	0	0	0	2	4	2
02:15 - 02:30	0	0	2	0	0	0	1	3	1
02:30 - 02:45	0	0	0	0	0	0	1	1	1
02:45 - 03:00	0	0	2	0	0	0	2	4	2
03:00 - 03:15	0	0	0	0	0	0	0	0	0
03:15 - 03:30	0	0	2	0	0	0	0	2	0
03:30 - 03:45	0	0	0	0	0	0	0	0	0
03:45 - 04:00	0	0	2	0	0	0	1	3	1
04:00 - 04:15	0	0	2	0	0	0	2	4	2
04:15 - 04:30	0	0	2	0	0	0	0	2	0
04:30 - 04:45	0	0	3	0	0	0	0	3	0
04:45 - 05:00	0	0	11	0	0	1	0	12	1
05:00 - 05:15	0	0	17	0	0	0	0	17	0
05:15 - 05:30	0	0	17	0	0	0	0	17	0
05:30 05:45	0	0	36	0	0	0	0	36	0
05:45 - 06:00	0	0	30	0	0	0	0	30	0
06:00 - 06:15	0	0	32	3	0	1	0	36	1
06:15 - 06:30	0	0	55	6	0	1	0	62	1
06:30 - 06:45	0	0	52	7	0	3	1	63	4
06:45 - 07:00	0	0	67	9	1	2	0	79	3
07:00 - 07:15	0	0	63	7	2	2	3	77	7
07:15 - 07:30	0	0	88	10	1	2	1	102	4
07:30 - 07:45	0	0	84	3	1	4	0	92	5
07:45 - 08:00	0	0	88	5	1	0	2	96	3
08:00 - 08:15	0	0	47	2	0	1	2	52	3
08:15 - 08:30	0	0	48	5	0	2	0	55	2
08:30 - 08:45	0	0	47	11	2	3	5	68	10
08:45 - 09:00	0	0	31	6	0	1	2	40	3
09:00 - 09:15	0	0	47	4	0	0	3	54	3
09:15 - 09:30	0	0	48	4	0	3	2	57	5
09:30 09:45	0	0	42	5	1	5	2	55	8
09:45 - 10:00	0	0	39	2	0	2	0	43	2

Verkehrserhebung KP01 | Eichstätter Str, Wolkertshofer Str.

Ort: Nassenfels
Wetter: klar
Datum: Dienstag, 7. Dezember 2021
Zeit: 00:00-24:00 Uhr
Knotenarm: Eichstätter Str. (S)

Eichstätter Str. (S)

Zeit	Fahrrad	Kraftfahrzeug (Kfz)						Gesamt	
		Leichtverkehr (LV)			Schwerverkehr (SV)			Kfz	SV
		Krad	Pkw	Lfw	Bus	Lkw	Sattel-Kfz		
10:00 - 10:15	0	0	33	4	0	2	0	39	2
10:15 - 10:30	0	0	40	5	0	0	3	48	3
10:30 - 10:45	0	0	42	5	0	5	5	57	10
10:45 - 11:00	0	0	36	3	0	2	4	45	6
11:00 - 11:15	0	0	27	4	0	3	2	36	5
11:15 - 11:30	0	0	31	6	0	1	2	40	3
11:30 11:45	0	0	29	7	1	1	1	39	3
11:45 - 12:00	0	0	31	2	0	1	0	34	1
Vormittag	**1**	**0**	**1288**	**125**	**10**	**48**	**57**	**1528**	**115**
12:00 - 12:15	0	0	36	4	0	0	1	41	1
12:15 - 12:30	0	0	38	7	0	1	2	48	3
12:30 - 12:45	0	0	36	1	1	3	1	42	5
12:45 - 13:00	0	0	58	3	2	4	5	72	11
13:00 - 13:15	0	0	49	2	0	1	1	53	2
13:15 - 13:30	0	0	50	2	0	2	5	59	7
13:30 - 13:45	0	0	70	2	1	1	0	74	2
13:45 - 14:00	0	0	41	5	3	3	4	56	10
14:00 - 14:15	0	0	41	2	0	1	0	44	1
14:15 - 14:30	0	0	44	3	2	3	2	54	7
14:30 - 14:45	0	0	52	3	0	2	2	59	4
14:45 - 15:00	0	0	48	5	0	0	1	54	1
15:00 - 15:15	0	0	51	5	0	3	1	60	4
15:15 15:30	0	0	51	5	0	0	0	56	0
15:30 - 15:45	0	0	62	2	0	2	1	67	3
15:45 - 16:00	0	0	56	4	0	1	0	61	1
16:00 - 16:15	0	0	50	6	0	1	1	58	2
16:15 - 16:30	0	1	50	4	0	0	3	58	3
16:30 - 16:45	1	0	74	5	1	1	0	81	2
16:45 - 17:00	0	0	70	5	0	1	1	77	2
17:00 - 17:15	0	0	42	7	1	0	0	50	1
17:15 - 17:30	0	0	63	2	0	0	4	69	4
17:30 - 17:45	0	0	51	3	0	0	1	55	1
17:45 - 18:00	0	0	33	0	1	0	1	35	2
18:00 - 18:15	0	0	39	3	0	1	3	46	4
18:15 - 18:30	0	0	26	3	1	0	1	31	2
18:30 - 18:45	0	0	27	0	0	0	1	28	1
18:45 - 19:00	2	0	27	1	0	0	2	30	2
19:00 - 19:15	0	0	23	0	0	0	1	24	1
19:15 19:30	0	0	23	2	0	0	0	25	0
19:30 - 19:45	0	0	14	0	0	0	2	16	2

Verkehrserhebung KP01 | Eichstätter Str, Wolkertshofer Str.

Ort: Nassenfels
Wetter: klar
Datum: Dienstag, 7. Dezember 2021
Zeit: 00:00-24:00 Uhr
Knotenarm: Eichstätter Str. (S)

Eichstätter Str. (S)

Zeit	Fahrrad	Kraftfahrzeug (Kfz)						Gesamt	
		Leichtverkehr (LV)			Schwerverkehr (SV)			Kfz	SV
		Krad	Pkw	Lfw	Bus	Lkw	Sattel-Kfz		
19:45 - 20:00	0	0	11	0	0	1	1	13	2
20:00 - 20:15	0	0	13	1	0	1	1	16	2
20:15 - 20:30	0	0	11	2	0	0	0	13	0
20:30 - 20:45	0	1	12	0	0	0	1	14	1
20:45 - 21:00	0	0	13	2	0	0	0	15	0
21:00 - 21:15	0	0	16	0	0	0	3	19	3
21:15 21:30	0	0	7	0	0	0	2	9	2
21:30 - 21:45	0	0	1	0	0	0	2	3	2
21:45 - 22:00	0	0	8	0	0	0	0	8	0
22:00 - 22:15	0	0	9	0	0	1	0	10	1
22:15 - 22:30	0	0	11	0	0	0	0	11	0
22:30 - 22:45	0	0	6	0	0	0	1	7	1
22:45 - 23:00	0	0	4	0	0	0	1	5	1
23:00 - 23:15	0	0	1	0	0	0	0	1	0
23:15 - 23:30	0	0	2	0	0	0	1	3	1
23:30 - 23:45	0	0	0	2	0	0	3	5	3
23:45 - 00:00	0	0	1	1	0	0	2	4	2
Nachmittag	**3**	**2**	**1521**	**104**	**13**	**34**	**65**	**1739**	**112**

Verkehrserhebung KP01 | Eichstätter Str, Wolkertshofer Str.

Ort: Nassenfels
Wetter: klar
Datum: Dienstag, 7. Dezember 2021
Zeit: 00:00-24:00 Uhr
von: Wolkertshofener Str. (O)
nach: Wolkertshofener Str. (O)

Wolkertshofener Str. (O)

Zeit	Fahrrad	Kraftfahrzeug (Kfz)						Gesamt	
		Leichtverkehr (LV)			Schwerverkehr (SV)			Kfz	SV
		Krad	Pkw	Lfw	Bus	Lkw	Sattel-Kfz		
00:00 - 00:15	0	0	0	0	0	0	0	0	0
00:15 - 00:30	0	0	0	0	0	0	0	0	0
00:30 - 00:45	0	0	0	0	0	0	0	0	0
00:45 - 01:00	0	0	0	0	0	0	0	0	0
01:00 - 01:15	0	0	0	0	0	0	0	0	0
01:15 - 01:30	0	0	0	0	0	0	0	0	0
01:30 01:45	0	0	0	0	0	0	0	0	0
01:45 - 02:00	0	0	0	0	0	0	0	0	0
02:00 - 02:15	0	0	0	0	0	0	0	0	0
02:15 - 02:30	0	0	0	0	0	0	0	0	0
02:30 - 02:45	0	0	0	0	0	0	0	0	0
02:45 - 03:00	0	0	0	0	0	0	0	0	0
03:00 - 03:15	0	0	0	0	0	0	0	0	0
03:15 - 03:30	0	0	0	0	0	0	0	0	0
03:30 - 03:45	0	0	0	0	0	0	0	0	0
03:45 - 04:00	0	0	0	0	0	0	0	0	0
04:00 - 04:15	0	0	0	0	0	0	0	0	0
04:15 - 04:30	0	0	0	0	0	0	0	0	0
04:30 - 04:45	0	0	0	0	0	0	0	0	0
04:45 - 05:00	0	0	0	0	0	0	0	0	0
05:00 - 05:15	0	0	0	0	0	0	0	0	0
05:15 - 05:30	0	0	0	0	0	0	0	0	0
05:30 05:45	0	0	0	0	0	0	0	0	0
05:45 - 06:00	0	0	0	0	0	0	0	0	0
06:00 - 06:15	0	0	0	0	0	0	0	0	0
06:15 - 06:30	0	0	0	0	0	0	0	0	0
06:30 - 06:45	0	0	0	0	0	0	0	0	0
06:45 - 07:00	0	0	0	0	0	0	0	0	0
07:00 - 07:15	0	0	0	0	0	0	0	0	0
07:15 - 07:30	0	0	0	0	0	0	0	0	0
07:30 - 07:45	0	0	0	0	0	0	0	0	0
07:45 - 08:00	0	0	0	0	0	0	0	0	0
08:00 - 08:15	0	0	0	0	0	0	0	0	0
08:15 - 08:30	0	0	0	0	0	0	0	0	0
08:30 - 08:45	0	0	0	0	0	0	0	0	0
08:45 - 09:00	0	0	0	0	0	0	0	0	0
09:00 - 09:15	0	0	0	0	0	0	0	0	0
09:15 - 09:30	0	0	0	0	0	0	0	0	0
09:30 09:45	0	0	0	0	0	0	0	0	0
09:45 - 10:00	0	0	0	0	0	0	0	0	0

Verkehrserhebung KP01 | Eichstätter Str, Wolkertshofer Str.

Ort: Nassenfels
Wetter: klar
Datum: Dienstag, 7. Dezember 2021
Zeit: 00:00-24:00 Uhr
von: Wolkertshofener Str. (O)
nach: Wolkertshofener Str. (O)

Wolkertshofener Str. (O)

Zeit	Fahrrad	Kraftfahrzeug (Kfz)						Gesamt	
		Leichtverkehr (LV)			Schwerverkehr (SV)			Kfz	SV
		Krad	Pkw	Lfw	Bus	Lkw	Sattel-Kfz		
10:00 - 10:15	0	0	0	0	0	0	0	0	0
10:15 - 10:30	0	0	0	0	0	0	0	0	0
10:30 - 10:45	0	0	0	0	0	1	0	1	1
10:45 - 11:00	0	0	0	0	0	0	0	0	0
11:00 - 11:15	0	0	0	0	0	0	0	0	0
11:15 - 11:30	0	0	0	0	0	0	0	0	0
11:30 11:45	0	0	0	0	0	0	0	0	0
11:45 - 12:00	0	0	0	0	0	0	0	0	0
Vormittag	**0**	**0**	**0**	**0**	**0**	**1**	**0**	**1**	**1**
12:00 - 12:15	0	0	0	0	0	0	0	0	0
12:15 - 12:30	0	0	0	0	0	0	0	0	0
12:30 - 12:45	0	0	0	0	0	0	0	0	0
12:45 - 13:00	0	0	0	0	0	0	0	0	0
13:00 - 13:15	0	0	0	0	0	0	0	0	0
13:15 - 13:30	0	0	0	0	0	0	0	0	0
13:30 - 13:45	0	0	0	0	0	0	0	0	0
13:45 - 14:00	0	0	0	0	0	0	0	0	0
14:00 - 14:15	0	0	0	0	0	0	0	0	0
14:15 - 14:30	0	0	0	0	0	0	0	0	0
14:30 - 14:45	0	0	0	0	0	0	0	0	0
14:45 - 15:00	0	0	0	0	0	0	0	0	0
15:00 - 15:15	0	0	0	0	0	0	0	0	0
15:15 15:30	0	0	0	0	0	0	0	0	0
15:30 - 15:45	0	0	1	0	0	0	0	1	0
15:45 - 16:00	0	0	0	0	0	0	0	0	0
16:00 - 16:15	0	0	0	0	0	0	0	0	0
16:15 - 16:30	0	0	0	0	0	0	0	0	0
16:30 - 16:45	0	0	0	0	0	0	0	0	0
16:45 - 17:00	0	0	0	0	0	0	0	0	0
17:00 - 17:15	0	0	0	0	0	0	0	0	0
17:15 - 17:30	0	0	0	0	0	0	0	0	0
17:30 - 17:45	0	0	0	0	0	0	0	0	0
17:45 - 18:00	0	0	0	0	0	0	0	0	0
18:00 - 18:15	0	0	0	0	0	0	0	0	0
18:15 - 18:30	0	0	0	0	0	0	0	0	0
18:30 - 18:45	0	0	0	0	0	0	0	0	0
18:45 - 19:00	0	0	0	0	0	0	0	0	0
19:00 - 19:15	0	0	0	0	0	0	0	0	0
19:15 19:30	0	0	0	0	0	0	0	0	0
19:30 - 19:45	0	0	0	0	0	0	0	0	0

Verkehrserhebung KP01 | Eichstätter Str, Wolkertshofer Str.

Ort: Nassenfels
Wetter: klar
Datum: Dienstag, 7. Dezember 2021
Zeit: 00:00-24:00 Uhr
von: Wolkertshofener Str. (O)
nach: Wolkertshofener Str. (O)

Wolkertshofener Str. (O)

Zeit	Fahrrad	Kraftfahrzeug (Kfz)						Gesamt	
		Leichtverkehr (LV)			Schwerverkehr (SV)			Kfz	SV
		Krad	Pkw	Lfw	Bus	Lkw	Sattel-Kfz		
19:45 - 20:00	0	0	0	0	0	0	0	0	0
20:00 - 20:15	0	0	0	0	0	0	0	0	0
20:15 - 20:30	0	0	0	0	0	0	0	0	0
20:30 - 20:45	0	0	1	0	0	0	0	1	0
20:45 - 21:00	0	0	0	0	0	0	0	0	0
21:00 - 21:15	0	0	0	0	0	0	0	0	0
21:15 21:30	0	0	0	0	0	0	0	0	0
21:30 - 21:45	0	0	0	0	0	0	0	0	0
21:45 - 22:00	0	0	0	0	0	0	0	0	0
22:00 - 22:15	0	0	0	0	0	0	0	0	0
22:15 - 22:30	0	0	0	0	0	0	0	0	0
22:30 - 22:45	0	0	0	0	0	0	0	0	0
22:45 - 23:00	0	0	0	0	0	0	0	0	0
23:00 - 23:15	0	0	0	0	0	0	0	0	0
23:15 - 23:30	0	0	0	0	0	0	0	0	0
23:30 - 23:45	0	0	0	0	0	0	0	0	0
23:45 - 00:00	0	0	0	0	0	0	0	0	0
Nachmittag	**0**	**0**	**2**	**0**	**0**	**0**	**0**	**2**	**0**

Verkehrserhebung KP01 | Eichstätter Str, Wolkertshofer Str.

Ort: Nassenfels
Wetter: klar
Datum: Dienstag, 7. Dezember 2021
Zeit: 00:00-24:00 Uhr
von: Wolkertshofener Str. (O)
nach: Eichstätter Str. (S)

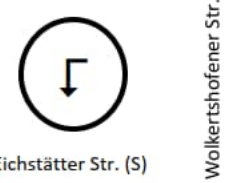

Zeit	Fahrrad	Kraftfahrzeug (Kfz)						Gesamt	
		Leichtverkehr (LV)			Schwerverkehr (SV)			Kfz	SV
		Krad	Pkw	Lfw	Bus	Lkw	Sattel-Kfz		
00:00 - 00:15	0	0	0	0	0	0	0	0	0
00:15 - 00:30	0	0	0	0	0	0	0	0	0
00:30 - 00:45	0	0	0	0	0	0	0	0	0
00:45 - 01:00	0	0	0	0	0	0	1	1	1
01:00 - 01:15	0	0	0	0	0	0	0	0	0
01:15 - 01:30	0	0	0	1	0	0	0	1	0
01:30 01:45	0	0	0	0	0	0	0	0	0
01:45 - 02:00	0	0	0	0	0	0	0	0	0
02:00 - 02:15	0	0	0	0	0	0	0	0	0
02:15 - 02:30	0	0	0	0	0	0	0	0	0
02:30 - 02:45	0	0	0	0	0	0	0	0	0
02:45 - 03:00	0	0	0	0	0	0	0	0	0
03:00 - 03:15	0	0	0	0	0	0	0	0	0
03:15 - 03:30	0	0	0	0	0	0	0	0	0
03:30 - 03:45	0	0	0	0	0	0	0	0	0
03:45 - 04:00	0	0	0	0	0	0	0	0	0
04:00 - 04:15	0	0	1	0	0	0	0	1	0
04:15 - 04:30	0	0	1	0	0	1	0	2	1
04:30 - 04:45	0	0	0	0	0	0	0	0	0
04:45 - 05:00	0	0	0	0	0	0	0	0	0
05:00 - 05:15	0	0	4	0	0	0	0	4	0
05:15 - 05:30	0	0	3	0	0	0	0	3	0
05:30 05:45	0	0	1	0	0	0	0	1	0
05:45 - 06:00	0	0	4	0	0	0	0	4	0
06:00 - 06:15	0	0	4	0	1	0	0	5	1
06:15 - 06:30	0	0	11	1	0	0	0	12	0
06:30 - 06:45	0	0	8	0	0	1	0	9	1
06:45 - 07:00	0	0	14	0	1	0	0	15	1
07:00 - 07:15	0	0	8	0	1	0	0	9	1
07:15 - 07:30	0	0	9	1	1	0	0	11	1
07:30 - 07:45	0	0	9	1	1	0	0	11	1
07:45 - 08:00	0	0	12	1	0	1	0	14	1
08:00 - 08:15	0	0	11	1	0	0	1	13	1
08:15 - 08:30	0	0	20	1	0	1	0	22	1
08:30 - 08:45	0	0	8	2	1	2	1	14	4
08:45 - 09:00	0	0	9	0	0	0	0	9	0
09:00 - 09:15	0	0	11	2	0	1	1	15	2
09:15 - 09:30	0	0	7	1	0	2	0	10	2
09:30 09:45	0	0	10	1	0	0	0	11	0
09:45 - 10:00	0	0	10	3	0	0	0	13	0

Verkehrserhebung KP01 | Eichstätter Str, Wolkertshofer Str.

Ort: Nassenfels
Wetter: klar
Datum: Dienstag, 7. Dezember 2021
Zeit: 00:00-24:00 Uhr
von: Wolkertshofener Str. (O)
nach: Eichstätter Str. (S)

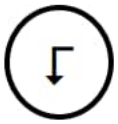

Zeit	Fahrrad	Kraftfahrzeug (Kfz)						Gesamt	
		Leichtverkehr (LV)			Schwerverkehr (SV)			Kfz	SV
		Krad	Pkw	Lfw	Bus	Lkw	Sattel-Kfz		
10:00 - 10:15	0	0	5	0	0	1	0	6	1
10:15 - 10:30	0	0	7	2	0	1	0	10	1
10:30 - 10:45	0	0	7	0	0	1	0	8	1
10:45 - 11:00	0	0	9	2	0	0	0	11	0
11:00 - 11:15	0	0	3	1	0	0	0	4	0
11:15 - 11:30	0	0	10	0	0	1	0	11	1
11:30 11:45	0	0	12	1	1	0	0	14	1
11:45 - 12:00	0	0	7	2	0	0	0	9	0
Vormittag	**0**	**0**	**235**	**24**	**7**	**13**	**4**	**283**	**24**
12:00 - 12:15	0	0	13	3	0	1	0	17	1
12:15 - 12:30	0	0	13	1	1	0	0	15	1
12:30 - 12:45	0	0	11	0	0	1	0	12	1
12:45 - 13:00	0	0	11	1	0	1	0	13	1
13:00 - 13:15	0	0	24	1	1	1	0	27	2
13:15 - 13:30	0	0	13	0	0	2	0	15	2
13:30 - 13:45	0	0	11	1	0	2	0	14	2
13:45 - 14:00	0	0	6	0	0	0	0	6	0
14:00 - 14:15	0	0	20	0	2	0	0	22	2
14:15 - 14:30	0	0	22	0	0	0	0	22	0
14:30 - 14:45	0	0	24	2	0	1	0	27	1
14:45 - 15:00	0	0	25	0	0	0	0	25	0
15:00 - 15:15	0	0	26	2	0	0	0	28	0
15:15 15:30	0	0	21	1	0	0	1	23	1
15:30 - 15:45	0	0	13	0	0	0	0	13	0
15:45 - 16:00	0	0	28	3	0	0	0	31	0
16:00 - 16:15	0	0	26	3	1	0	0	30	1
16:15 - 16:30	0	0	25	0	0	0	0	25	0
16:30 - 16:45	0	0	22	0	0	1	0	23	1
16:45 - 17:00	0	0	28	5	0	0	0	33	0
17:00 - 17:15	0	0	22	3	0	0	0	25	0
17:15 - 17:30	0	0	13	3	0	0	1	17	1
17:30 - 17:45	0	0	24	2	0	0	0	26	0
17:45 - 18:00	0	0	11	0	0	0	0	11	0
18:00 - 18:15	0	0	15	1	0	0	0	16	0
18:15 - 18:30	0	0	10	0	0	0	0	10	0
18:30 - 18:45	0	0	11	2	0	0	0	13	0
18:45 - 19:00	0	0	10	0	0	0	0	10	0
19:00 - 19:15	0	0	13	0	0	0	0	13	0
19:15 19:30	0	1	11	0	0	0	0	12	0
19:30 - 19:45	0	0	9	0	0	0	0	9	0

Verkehrserhebung KP01 | Eichstätter Str, Wolkertshofer Str.

Ort: Nassenfels
Wetter: klar
Datum: Dienstag, 7. Dezember 2021
Zeit: 00:00-24:00 Uhr
von: Wolkertshofener Str. (O)
nach: Eichstätter Str. (S)

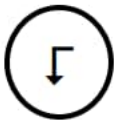

Wolkertshofener Str. (O)

Zeit	Fahrrad	Kraftfahrzeug (Kfz)						Gesamt	
		Leichtverkehr (LV)			Schwerverkehr (SV)			Kfz	SV
		Krad	Pkw	Lfw	Bus	Lkw	Sattel-Kfz		
19:45 - 20:00	0	0	10	0	0	0	0	10	0
20:00 - 20:15	0	0	6	0	0	0	0	6	0
20:15 - 20:30	0	0	6	0	0	0	0	6	0
20:30 - 20:45	0	0	9	0	0	0	0	9	0
20:45 - 21:00	0	0	8	0	0	0	0	8	0
21:00 - 21:15	0	0	3	0	0	0	0	3	0
21:15 21:30	0	0	4	0	0	0	0	4	0
21:30 - 21:45	0	0	1	0	0	0	0	1	0
21:45 - 22:00	0	0	8	0	0	0	0	8	0
22:00 - 22:15	0	0	21	0	0	0	0	21	0
22:15 - 22:30	0	0	22	0	0	0	0	22	0
22:30 - 22:45	0	0	9	0	0	0	0	9	0
22:45 - 23:00	0	0	5	0	0	0	0	5	0
23:00 - 23:15	0	0	2	0	0	0	0	2	0
23:15 - 23:30	0	0	0	0	0	0	0	0	0
23:30 - 23:45	0	0	0	0	0	0	0	0	0
23:45 - 00:00	0	0	0	0	0	0	0	0	0
Nachmittag	**0**	**1**	**645**	**34**	**5**	**10**	**2**	**697**	**17**

Verkehrserhebung KP01 | Eichstätter Str, Wolkertshofer Str.

Ort: Nassenfels
Wetter: klar
Datum: Dienstag, 7. Dezember 2021
Zeit: 00:00-24:00 Uhr
von: Wolkertshofener Str. (O)
nach: Römerstraße (W)

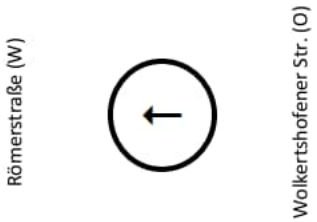

Zeit	Fahrrad	Kraftfahrzeug (Kfz)						Gesamt	
		Leichtverkehr (LV)			Schwerverkehr (SV)			Kfz	SV
		Krad	Pkw	Lfw	Bus	Lkw	Sattel-Kfz		
00:00 - 00:15	0	0	0	0	0	0	0	0	0
00:15 - 00:30	0	0	0	0	0	0	0	0	0
00:30 - 00:45	0	0	0	0	0	0	0	0	0
00:45 - 01:00	0	0	0	0	0	0	0	0	0
01:00 - 01:15	0	0	0	0	0	0	0	0	0
01:15 - 01:30	0	0	0	0	0	0	0	0	0
01:30 01:45	0	0	0	0	0	0	0	0	0
01:45 - 02:00	0	0	0	0	0	0	0	0	0
02:00 - 02:15	0	0	0	0	0	0	0	0	0
02:15 - 02:30	0	0	2	0	0	0	0	2	0
02:30 - 02:45	0	0	0	0	0	0	0	0	0
02:45 - 03:00	0	0	0	0	0	0	0	0	0
03:00 - 03:15	0	0	0	0	0	0	0	0	0
03:15 - 03:30	0	0	0	0	0	0	0	0	0
03:30 - 03:45	0	0	0	0	0	0	0	0	0
03:45 - 04:00	0	0	0	0	0	0	0	0	0
04:00 - 04:15	0	0	0	0	0	0	0	0	0
04:15 - 04:30	0	0	0	0	0	0	0	0	0
04:30 - 04:45	0	0	0	0	0	0	0	0	0
04:45 - 05:00	0	0	0	0	0	0	0	0	0
05:00 - 05:15	0	0	0	0	0	0	0	0	0
05:15 - 05:30	0	0	1	0	0	0	0	1	0
05:30 05:45	0	0	0	0	0	0	0	0	0
05:45 - 06:00	0	0	0	0	0	0	0	0	0
06:00 - 06:15	0	0	2	0	0	0	0	2	0
06:15 - 06:30	0	0	0	0	0	0	0	0	0
06:30 - 06:45	0	0	0	0	0	0	0	0	0
06:45 - 07:00	0	0	0	0	0	0	0	0	0
07:00 - 07:15	0	0	0	0	0	0	0	0	0
07:15 - 07:30	0	0	0	0	0	0	0	0	0
07:30 - 07:45	0	0	0	0	0	0	0	0	0
07:45 - 08:00	0	0	3	0	0	0	0	3	0
08:00 - 08:15	0	0	0	0	0	0	0	0	0
08:15 - 08:30	0	0	3	0	0	0	0	3	0
08:30 - 08:45	0	0	2	0	0	0	0	2	0
08:45 - 09:00	0	0	0	0	0	0	0	0	0
09:00 - 09:15	0	0	0	0	0	0	0	0	0
09:15 - 09:30	0	0	0	0	0	0	0	0	0
09:30 09:45	0	0	0	0	0	0	0	0	0
09:45 - 10:00	0	0	2	0	0	1	0	3	1

Verkehrserhebung KP01 | Eichstätter Str, Wolkertshofer Str.

Ort: Nassenfels
Wetter: klar
Datum: Dienstag, 7. Dezember 2021
Zeit: 00:00-24:00 Uhr
von: Wolkertshofener Str. (O)
nach: Römerstraße (W)

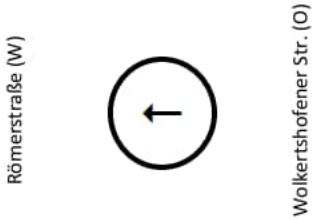

Zeit	Fahrrad	Kraftfahrzeug (Kfz)						Gesamt	
		Leichtverkehr (LV)			Schwerverkehr (SV)			Kfz	SV
		Krad	Pkw	Lfw	Bus	Lkw	Sattel-Kfz		
10:00 - 10:15	0	0	0	0	0	0	0	0	0
10:15 - 10:30	0	0	1	0	0	0	0	1	0
10:30 - 10:45	0	0	1	0	0	0	0	1	0
10:45 - 11:00	0	0	1	0	0	0	0	1	0
11:00 - 11:15	0	0	0	0	0	0	0	0	0
11:15 - 11:30	1	0	2	1	0	0	0	3	0
11:30 11:45	0	0	1	0	0	0	0	1	0
11:45 - 12:00	0	0	0	0	0	0	0	0	0
Vormittag	**1**	**0**	**21**	**1**	**0**	**1**	**0**	**23**	**1**
12:00 - 12:15	0	0	4	0	0	0	0	4	0
12:15 - 12:30	0	0	6	1	0	0	0	7	0
12:30 - 12:45	0	0	3	1	0	0	0	4	0
12:45 - 13:00	0	0	3	1	0	0	0	4	0
13:00 - 13:15	0	0	3	0	0	0	0	3	0
13:15 - 13:30	0	0	1	0	0	0	0	1	0
13:30 - 13:45	0	0	4	0	0	0	0	4	0
13:45 - 14:00	0	0	4	0	0	0	0	4	0
14:00 - 14:15	0	0	5	0	0	0	0	5	0
14:15 - 14:30	0	0	2	0	0	0	0	2	0
14:30 - 14:45	1	0	1	0	0	0	0	1	0
14:45 - 15:00	0	0	3	0	0	0	0	3	0
15:00 - 15:15	0	0	1	0	0	0	0	1	0
15:15 15:30	0	0	5	1	0	0	0	6	0
15:30 - 15:45	0	0	4	0	0	0	0	4	0
15:45 - 16:00	0	0	1	0	0	0	0	1	0
16:00 - 16:15	0	0	7	0	0	0	0	7	0
16:15 - 16:30	0	0	3	0	0	0	0	3	0
16:30 - 16:45	0	0	4	0	0	0	0	4	0
16:45 - 17:00	0	0	3	0	0	0	0	3	0
17:00 - 17:15	0	0	4	0	0	0	0	4	0
17:15 - 17:30	0	0	4	0	0	0	0	4	0
17:30 - 17:45	0	0	5	0	0	0	0	5	0
17:45 - 18:00	0	0	4	0	0	0	0	4	0
18:00 - 18:15	0	0	4	0	0	0	0	4	0
18:15 - 18:30	0	0	5	0	0	0	0	5	0
18:30 - 18:45	0	0	3	0	0	0	0	3	0
18:45 - 19:00	0	0	2	0	0	0	0	2	0
19:00 - 19:15	0	0	1	0	0	0	0	1	0
19:15 19:30	0	0	2	0	0	0	0	2	0
19:30 - 19:45	0	0	1	0	0	0	0	1	0

Verkehrserhebung KP01 | Eichstätter Str, Wolkertshofer Str.

Ort: Nassenfels
Wetter: klar
Datum: Dienstag, 7. Dezember 2021
Zeit: 00:00-24:00 Uhr
von: Wolkertshofener Str. (O)
nach: Römerstraße (W)

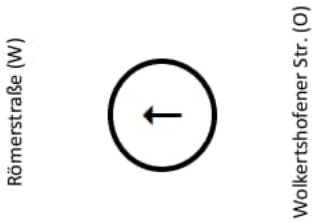

Zeit	Fahrrad	Kraftfahrzeug (Kfz)						Gesamt	
		Leichtverkehr (LV)			Schwerverkehr (SV)			Kfz	SV
		Krad	Pkw	Lfw	Bus	Lkw	Sattel-Kfz		
19:45 - 20:00	0	0	1	0	0	0	0	1	0
20:00 - 20:15	0	0	1	0	0	0	0	1	0
20:15 - 20:30	0	0	1	0	0	0	0	1	0
20:30 - 20:45	0	0	3	0	0	0	0	3	0
20:45 - 21:00	0	0	0	0	0	0	0	0	0
21:00 - 21:15	0	0	2	0	0	0	0	2	0
21:15 21:30	0	0	0	0	0	0	0	0	0
21:30 - 21:45	0	0	0	0	0	0	0	0	0
21:45 - 22:00	0	0	1	0	0	0	0	1	0
22:00 - 22:15	0	0	0	0	0	0	0	0	0
22:15 - 22:30	0	0	5	0	0	0	0	5	0
22:30 - 22:45	0	0	1	0	0	0	0	1	0
22:45 - 23:00	0	0	1	0	0	0	0	1	0
23:00 - 23:15	0	0	0	0	0	0	0	0	0
23:15 - 23:30	0	0	0	0	0	0	0	0	0
23:30 - 23:45	0	0	0	0	0	0	0	0	0
23:45 - 00:00	0	0	0	0	0	0	0	0	0
Nachmittag	**1**	**0**	**118**	**4**	**0**	**0**	**0**	**122**	**0**

Verkehrserhebung KP01 | Eichstätter Str, Wolkertshofer Str.

Ort: Nassenfels
Wetter: klar
Datum: Dienstag, 7. Dezember 2021
Zeit: 00:00-24:00 Uhr
von: Wolkertshofener Str. (O)
nach: Eichstätter Str. (N)

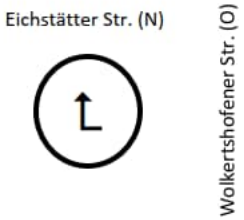

Zeit	Fahrrad	Kraftfahrzeug (Kfz)						Gesamt	
		Leichtverkehr (LV)			Schwerverkehr (SV)			Kfz	SV
		Krad	Pkw	Lfw	Bus	Lkw	Sattel-Kfz		
00:00 - 00:15	0	0	0	0	0	0	0	0	0
00:15 - 00:30	0	0	0	1	0	0	0	1	0
00:30 - 00:45	0	0	0	0	0	0	0	0	0
00:45 - 01:00	0	0	0	0	0	0	0	0	0
01:00 - 01:15	0	0	0	0	0	0	0	0	0
01:15 - 01:30	0	0	0	0	0	0	0	0	0
01:30 01:45	0	0	1	0	0	0	0	1	0
01:45 - 02:00	0	0	0	0	0	0	1	1	1
02:00 - 02:15	0	0	0	0	0	0	0	0	0
02:15 - 02:30	0	0	0	0	0	0	0	0	0
02:30 - 02:45	0	0	0	0	0	0	0	0	0
02:45 - 03:00	0	0	0	0	0	0	0	0	0
03:00 - 03:15	0	0	0	0	0	0	0	0	0
03:15 - 03:30	0	0	1	0	0	0	0	1	0
03:30 - 03:45	0	0	1	0	0	0	0	1	0
03:45 - 04:00	0	0	0	0	0	0	0	0	0
04:00 - 04:15	0	0	1	0	0	0	1	2	1
04:15 - 04:30	0	0	0	0	0	0	0	0	0
04:30 - 04:45	0	0	0	0	0	0	0	0	0
04:45 - 05:00	0	0	0	0	0	0	0	0	0
05:00 - 05:15	0	0	0	0	0	0	0	0	0
05:15 - 05:30	0	0	1	0	0	0	0	1	0
05:30 05:45	0	0	4	0	0	0	0	4	0
05:45 - 06:00	0	0	0	0	0	0	0	0	0
06:00 - 06:15	1	0	0	0	0	1	0	1	1
06:15 - 06:30	0	0	4	0	0	0	0	4	0
06:30 - 06:45	0	0	8	0	0	1	1	10	2
06:45 - 07:00	2	0	6	1	0	0	1	8	1
07:00 - 07:15	0	0	11	0	1	0	0	12	1
07:15 - 07:30	0	0	5	0	0	1	0	6	1
07:30 - 07:45	0	0	12	0	0	1	0	13	1
07:45 - 08:00	0	0	10	2	0	1	0	13	1
08:00 - 08:15	0	0	6	0	0	2	0	8	2
08:15 - 08:30	1	0	7	2	0	1	0	10	1
08:30 - 08:45	0	0	6	0	0	0	0	6	0
08:45 - 09:00	0	0	10	1	0	0	0	11	0
09:00 - 09:15	0	0	4	1	0	2	1	8	3
09:15 - 09:30	0	0	2	1	0	1	0	4	1
09:30 09:45	0	0	4	1	0	0	0	5	0
09:45 - 10:00	0	0	5	0	0	0	0	5	0

Verkehrserhebung KP01 | Eichstätter Str, Wolkertshofer Str.

Ort: Nassenfels
Wetter: klar
Datum: Dienstag, 7. Dezember 2021
Zeit: 00:00-24:00 Uhr
von: Wolkertshofener Str. (O)
nach: Eichstätter Str. (N)

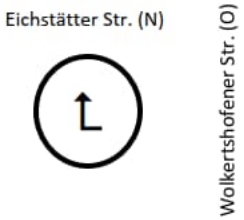

Zeit	Fahrrad	Kraftfahrzeug (Kfz)						Gesamt	
		Leichtverkehr (LV)			Schwerverkehr (SV)			Kfz	SV
		Krad	Pkw	Lfw	Bus	Lkw	Sattel-Kfz		
10:00 - 10:15	0	0	5	2	0	0	0	7	0
10:15 - 10:30	0	0	9	1	0	1	0	11	1
10:30 - 10:45	0	0	3	0	0	1	0	4	1
10:45 - 11:00	0	0	9	1	0	0	0	10	0
11:00 - 11:15	0	0	7	0	0	0	0	7	0
11:15 - 11:30	0	0	12	1	0	0	0	13	0
11:30 11:45	0	0	6	1	1	0	0	8	1
11:45 - 12:00	0	0	4	1	0	0	0	5	0
Vormittag	**4**	**0**	**164**	**17**	**2**	**13**	**5**	**201**	**20**
12:00 - 12:15	0	0	7	1	0	0	1	9	1
12:15 - 12:30	0	0	8	0	0	0	0	8	0
12:30 - 12:45	0	0	8	0	0	0	0	8	0
12:45 - 13:00	3	0	12	0	0	1	0	13	1
13:00 - 13:15	0	0	5	1	0	1	0	7	1
13:15 - 13:30	0	0	10	1	0	0	0	11	0
13:30 - 13:45	0	0	7	1	0	0	0	8	0
13:45 - 14:00	0	0	10	2	0	1	0	13	1
14:00 - 14:15	0	0	8	1	0	0	0	9	0
14:15 - 14:30	0	0	6	0	0	0	0	6	0
14:30 - 14:45	0	0	11	3	0	0	0	14	0
14:45 - 15:00	0	0	7	1	0	0	0	8	0
15:00 - 15:15	0	0	11	1	0	1	0	13	1
15:15 15:30	0	0	9	0	0	0	0	9	0
15:30 - 15:45	0	0	10	0	0	0	1	11	1
15:45 - 16:00	0	0	13	0	0	0	0	13	0
16:00 - 16:15	0	0	18	1	0	0	0	19	0
16:15 - 16:30	0	0	15	2	0	0	0	17	0
16:30 - 16:45	0	0	13	1	0	0	0	14	0
16:45 - 17:00	0	0	16	1	0	0	0	17	0
17:00 - 17:15	1	0	13	1	1	0	0	15	1
17:15 - 17:30	0	0	3	0	0	0	0	3	0
17:30 - 17:45	0	0	5	1	0	0	0	6	0
17:45 - 18:00	0	0	6	0	0	0	1	7	1
18:00 - 18:15	0	0	7	1	0	0	1	9	1
18:15 - 18:30	0	0	4	0	0	0	0	4	0
18:30 - 18:45	0	0	4	0	0	1	1	6	2
18:45 - 19:00	0	0	8	0	1	0	0	9	1
19:00 - 19:15	1	0	2	0	0	0	0	2	0
19:15 19:30	0	0	5	0	0	0	0	5	0
19:30 - 19:45	0	0	5	0	0	0	0	5	0

Verkehrserhebung KP01 | Eichstätter Str, Wolkertshofer Str.

Ort: Nassenfels
Wetter: klar
Datum: Dienstag, 7. Dezember 2021
Zeit: 00:00-24:00 Uhr
von: Wolkertshofener Str. (O)
nach: Eichstätter Str. (N)

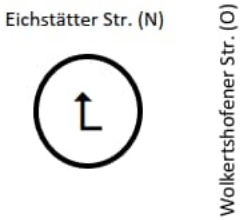

Zeit	Fahrrad	Kraftfahrzeug (Kfz)						Gesamt	
		Leichtverkehr (LV)			Schwerverkehr (SV)			Kfz	SV
		Krad	Pkw	Lfw	Bus	Lkw	Sattel-Kfz		
19:45 - 20:00	0	0	3	0	0	0	0	3	0
20:00 - 20:15	0	0	4	0	0	0	0	4	0
20:15 - 20:30	0	0	2	0	0	0	0	2	0
20:30 - 20:45	0	0	1	0	0	0	0	1	0
20:45 - 21:00	0	0	0	0	0	0	0	0	0
21:00 - 21:15	0	0	2	0	0	0	0	2	0
21:15 21:30	0	0	1	0	0	0	0	1	0
21:30 - 21:45	0	0	2	0	0	0	0	2	0
21:45 - 22:00	0	0	2	0	0	0	0	2	0
22:00 - 22:15	0	0	2	0	0	1	0	3	1
22:15 - 22:30	0	0	3	0	0	0	0	3	0
22:30 - 22:45	0	0	0	0	0	0	0	0	0
22:45 - 23:00	0	0	1	0	0	0	0	1	0
23:00 - 23:15	0	0	0	0	0	0	0	0	0
23:15 - 23:30	0	0	0	0	0	0	0	0	0
23:30 - 23:45	0	0	0	1	0	0	0	1	0
23:45 - 00:00	0	0	0	0	0	0	0	0	0
Nachmittag	**5**	**0**	**289**	**21**	**2**	**6**	**5**	**323**	**13**

Verkehrserhebung KP01 | Eichstätter Str, Wolkertshofer Str.

Ort: Nassenfels
Wetter: klar
Datum: Dienstag, 7. Dezember 2021
Zeit: 00:00-24:00 Uhr
Knotenarm: Wolkertshofener Str. (O)



Wolkertshofener Str. (O)

Zeit	Nicht Motorisierter Individualverkehr (NMIV)								
	Fußgänger			Radfahrer			Gesamt		
	im Uhr.	geg. Uhr.	Gesamt	im Uhr.	geg. Uhr.	Gesamt	im Uhr.	geg. Uhr.	Gesamt
00:00 - 00:15	0	0	0	0	0	0	0	0	0
00:15 - 00:30	0	0	0	0	0	0	0	0	0
00:30 - 00:45	0	0	0	0	0	0	0	0	0
00:45 - 01:00	0	0	0	0	0	0	0	0	0
01:00 - 01:15	0	0	0	0	0	0	0	0	0
01:15 - 01:30	0	0	0	0	0	0	0	0	0
01:30 01:45	0	0	0	0	0	0	0	0	0
01:45 - 02:00	0	0	0	0	0	0	0	0	0
02:00 - 02:15	0	0	0	0	0	0	0	0	0
02:15 - 02:30	0	0	0	0	0	0	0	0	0
02:30 - 02:45	0	0	0	0	0	0	0	0	0
02:45 - 03:00	0	0	0	0	0	0	0	0	0
03:00 - 03:15	0	0	0	0	0	0	0	0	0
03:15 - 03:30	0	0	0	0	0	0	0	0	0
03:30 - 03:45	0	0	0	0	0	0	0	0	0
03:45 - 04:00	0	0	0	0	0	0	0	0	0
04:00 - 04:15	0	0	0	0	0	0	0	0	0
04:15 - 04:30	0	0	0	0	0	0	0	0	0
04:30 - 04:45	0	0	0	0	0	0	0	0	0
04:45 - 05:00	0	0	0	0	0	0	0	0	0
05:00 - 05:15	0	0	0	0	0	0	0	0	0
05:15 - 05:30	0	0	0	0	0	0	0	0	0
05:30 05:45	0	0	0	0	0	0	0	0	0
05:45 - 06:00	0	0	0	0	0	0	0	0	0
06:00 - 06:15	0	0	0	0	0	0	0	0	0
06:15 - 06:30	0	0	0	0	0	0	0	0	0
06:30 - 06:45	0	0	0	0	0	0	0	0	0
06:45 - 07:00	0	0	0	0	0	0	0	0	0
07:00 - 07:15	0	0	0	0	0	0	0	0	0
07:15 - 07:30	0	0	0	0	0	0	0	0	0
07:30 - 07:45	0	0	0	0	0	0	0	0	0
07:45 - 08:00	0	0	0	0	0	0	0	0	0
08:00 - 08:15	0	0	0	0	0	0	0	0	0
08:15 - 08:30	0	0	0	0	0	0	0	0	0
08:30 - 08:45	0	0	0	0	0	0	0	0	0
08:45 - 09:00	0	0	0	0	0	0	0	0	0
09:00 - 09:15	0	0	0	0	0	0	0	0	0
09:15 - 09:30	0	0	0	0	0	0	0	0	0
09:30 09:45	0	0	0	0	0	0	0	0	0
09:45 - 10:00	0	0	0	0	0	0	0	0	0

Verkehrserhebung KP01 | Eichstätter Str, Wolkertshofer Str.

Ort: Nassenfels
Wetter: klar
Datum: Dienstag, 7. Dezember 2021
Zeit: 00:00-24:00 Uhr
Knotenarm: Wolkertshofener Str. (O)



Wolkertshofener Str. (O)

Zeit	Nicht Motorisierter Individualverkehr (NMIV)								
	Fußgänger			Radfahrer			Gesamt		
	im Uhr.	geg. Uhr.	Gesamt	im Uhr.	geg. Uhr.	Gesamt	im Uhr.	geg. Uhr.	Gesamt
10:00 - 10:15	0	0	0	0	0	0	0	0	0
10:15 - 10:30	0	0	0	0	0	0	0	0	0
10:30 - 10:45	0	0	0	0	0	0	0	0	0
10:45 - 11:00	0	0	0	0	0	0	0	0	0
11:00 - 11:15	0	0	0	0	0	0	0	0	0
11:15 - 11:30	0	0	0	0	0	0	0	0	0
11:30 11:45	0	0	0	0	0	0	0	0	0
11:45 - 12:00	0	0	0	0	0	0	0	0	0
Vormittag	**0**	**0**	**0**	**0**	**0**	**0**	**0**	**0**	**0**
12:00 - 12:15	0	0	0	0	0	0	0	0	0
12:15 - 12:30	0	0	0	0	0	0	0	0	0
12:30 - 12:45	0	0	0	2	0	2	2	0	2
12:45 - 13:00	0	0	0	0	0	0	0	0	0
13:00 - 13:15	0	0	0	0	0	0	0	0	0
13:15 - 13:30	0	0	0	0	0	0	0	0	0
13:30 - 13:45	0	0	0	0	0	0	0	0	0
13:45 - 14:00	0	0	0	0	0	0	0	0	0
14:00 - 14:15	0	0	0	0	0	0	0	0	0
14:15 - 14:30	0	0	0	0	0	0	0	0	0
14:30 - 14:45	0	0	0	0	0	0	0	0	0
14:45 - 15:00	0	0	0	0	0	0	0	0	0
15:00 - 15:15	0	0	0	0	0	0	0	0	0
15:15 15:30	0	0	0	0	0	0	0	0	0
15:30 - 15:45	0	0	0	0	0	0	0	0	0
15:45 - 16:00	0	0	0	0	0	0	0	0	0
16:00 - 16:15	0	0	0	0	0	0	0	0	0
16:15 - 16:30	0	0	0	0	0	0	0	0	0
16:30 - 16:45	0	0	0	0	0	0	0	0	0
16:45 - 17:00	0	0	0	0	0	0	0	0	0
17:00 - 17:15	0	0	0	0	0	0	0	0	0
17:15 - 17:30	0	0	0	0	0	0	0	0	0
17:30 - 17:45	0	0	0	0	0	0	0	0	0
17:45 - 18:00	0	0	0	0	0	0	0	0	0
18:00 - 18:15	0	0	0	0	0	0	0	0	0
18:15 - 18:30	0	0	0	0	0	0	0	0	0
18:30 - 18:45	0	0	0	0	0	0	0	0	0
18:45 - 19:00	0	0	0	0	0	0	0	0	0
19:00 - 19:15	0	0	0	0	0	0	0	0	0
19:15 19:30	0	0	0	0	0	0	0	0	0
19:30 - 19:45	0	0	0	0	0	0	0	0	0

Verkehrserhebung KP01 | Eichstätter Str, Wolkertshofer Str.

Ort: Nassenfels
Wetter: klar
Datum: Dienstag, 7. Dezember 2021
Zeit: 00:00-24:00 Uhr
Knotenarm: Wolkertshofener Str. (O)



Wolkertshofener Str. (O)

Zeit	Nicht Motorisierter Individualverkehr (NMIV)								
	Fußgänger			Radfahrer			Gesamt		
	im Uhr.	geg. Uhr.	Gesamt	im Uhr.	geg. Uhr.	Gesamt	im Uhr.	geg. Uhr.	Gesamt
19:45 - 20:00	0	0	0	0	0	0	0	0	0
20:00 - 20:15	0	0	0	0	0	0	0	0	0
20:15 - 20:30	0	0	0	0	0	0	0	0	0
20:30 - 20:45	0	0	0	0	0	0	0	0	0
20:45 - 21:00	0	0	0	0	0	0	0	0	0
21:00 - 21:15	0	0	0	0	0	0	0	0	0
21:15 21:30	0	0	0	0	0	0	0	0	0
21:30 - 21:45	0	0	0	0	0	0	0	0	0
21:45 - 22:00	0	0	0	0	0	0	0	0	0
22:00 - 22:15	0	0	0	0	0	0	0	0	0
22:15 - 22:30	0	0	0	0	0	0	0	0	0
22:30 - 22:45	0	0	0	0	0	0	0	0	0
22:45 - 23:00	0	0	0	0	0	0	0	0	0
23:00 - 23:15	0	0	0	0	0	0	0	0	0
23:15 - 23:30	0	0	0	0	0	0	0	0	0
23:30 - 23:45	0	0	0	0	0	0	0	0	0
23:45 - 00:00	0	0	0	0	0	0	0	0	0
Nachmittag	**0**	**0**	**0**	**2**	**0**	**2**	**2**	**0**	**2**

Verkehrserhebung KP01 | Eichstätter Str, Wolkertshofer Str.

Ort: Nassenfels
Wetter: klar
Datum: Dienstag, 7. Dezember 2021
Zeit: 00:00-24:00 Uhr
Knotenarm: Wolkertshofener Str. (O)

Zeit	Fahrrad	Kraftfahrzeug (Kfz)						Gesamt	
		Leichtverkehr (LV)			Schwerverkehr (SV)			Kfz	SV
		Krad	Pkw	Lfw	Bus	Lkw	Sattel-Kfz		
00:00 - 00:15	0	0	0	0	0	0	0	0	0
00:15 - 00:30	0	0	0	1	0	0	0	1	0
00:30 - 00:45	0	0	0	0	0	0	0	0	0
00:45 - 01:00	0	0	0	0	0	0	1	1	1
01:00 - 01:15	0	0	0	0	0	0	0	0	0
01:15 - 01:30	0	0	0	1	0	0	0	1	0
01:30 01:45	0	0	1	0	0	0	0	1	0
01:45 - 02:00	0	0	0	0	0	0	1	1	1
02:00 - 02:15	0	0	0	0	0	0	0	0	0
02:15 - 02:30	0	0	2	0	0	0	0	2	0
02:30 - 02:45	0	0	0	0	0	0	0	0	0
02:45 - 03:00	0	0	0	0	0	0	0	0	0
03:00 - 03:15	0	0	0	0	0	0	0	0	0
03:15 - 03:30	0	0	1	0	0	0	0	1	0
03:30 - 03:45	0	0	1	0	0	0	0	1	0
03:45 - 04:00	0	0	0	0	0	0	0	0	0
04:00 - 04:15	0	0	2	0	0	0	1	3	1
04:15 - 04:30	0	0	1	0	0	1	0	2	1
04:30 - 04:45	0	0	0	0	0	0	0	0	0
04:45 - 05:00	0	0	0	0	0	0	0	0	0
05:00 - 05:15	0	0	4	0	0	0	0	4	0
05:15 - 05:30	0	0	5	0	0	0	0	5	0
05:30 05:45	0	0	5	0	0	0	0	5	0
05:45 - 06:00	0	0	4	0	0	0	0	4	0
06:00 - 06:15	1	0	6	0	1	1	0	8	2
06:15 - 06:30	0	0	15	1	0	0	0	16	0
06:30 - 06:45	0	0	16	0	0	2	1	19	3
06:45 - 07:00	2	0	20	1	1	0	1	23	2
07:00 - 07:15	0	0	19	0	2	0	0	21	2
07:15 - 07:30	0	0	14	1	1	1	0	17	2
07:30 - 07:45	0	0	21	1	1	1	0	24	2
07:45 - 08:00	0	0	25	3	0	2	0	30	2
08:00 - 08:15	0	0	17	1	0	2	1	21	3
08:15 - 08:30	1	0	30	3	0	2	0	35	2
08:30 - 08:45	0	0	16	2	1	2	1	22	4
08:45 - 09:00	0	0	19	1	0	0	0	20	0
09:00 - 09:15	0	0	15	3	0	3	2	23	5
09:15 - 09:30	0	0	9	2	0	3	0	14	3
09:30 09:45	0	0	14	2	0	0	0	16	0
09:45 - 10:00	0	0	17	3	0	1	0	21	1

Verkehrserhebung KP01 | Eichstätter Str, Wolkertshofer Str.

Ort: Nassenfels
Wetter: klar
Datum: Dienstag, 7. Dezember 2021
Zeit: 00:00-24:00 Uhr
Knotenarm: Wolkertshofener Str. (O)

Zeit	Fahrrad	Kraftfahrzeug (Kfz)						Gesamt	
		Leichtverkehr (LV)			Schwerverkehr (SV)			Kfz	SV
		Krad	Pkw	Lfw	Bus	Lkw	Sattel-Kfz		
10:00 - 10:15	0	0	10	2	0	1	0	13	1
10:15 - 10:30	0	0	17	3	0	2	0	22	2
10:30 - 10:45	0	0	11	0	0	3	0	14	3
10:45 - 11:00	0	0	19	3	0	0	0	22	0
11:00 - 11:15	0	0	10	1	0	0	0	11	0
11:15 - 11:30	1	0	24	2	0	1	0	27	1
11:30 11:45	0	0	19	2	2	0	0	23	2
11:45 - 12:00	0	0	11	3	0	0	0	14	0
Vormittag	**5**	**0**	**420**	**42**	**9**	**28**	**9**	**508**	**46**
12:00 - 12:15	0	0	24	4	0	1	1	30	2
12:15 - 12:30	0	0	27	2	1	0	0	30	1
12:30 - 12:45	0	0	22	1	0	1	0	24	1
12:45 - 13:00	3	0	26	2	0	2	0	30	2
13:00 - 13:15	0	0	32	2	1	2	0	37	3
13:15 - 13:30	0	0	24	1	0	2	0	27	2
13:30 - 13:45	0	0	22	2	0	2	0	26	2
13:45 - 14:00	0	0	20	2	0	1	0	23	1
14:00 - 14:15	0	0	33	1	2	0	0	36	2
14:15 - 14:30	0	0	30	0	0	0	0	30	0
14:30 - 14:45	1	0	36	5	0	1	0	42	1
14:45 - 15:00	0	0	35	1	0	0	0	36	0
15:00 - 15:15	0	0	38	3	0	1	0	42	1
15:15 15:30	0	0	35	2	0	0	1	38	1
15:30 - 15:45	0	0	28	0	0	0	1	29	1
15:45 - 16:00	0	0	42	3	0	0	0	45	0
16:00 - 16:15	0	0	51	4	1	0	0	56	1
16:15 - 16:30	0	0	43	2	0	0	0	45	0
16:30 - 16:45	0	0	39	1	0	1	0	41	1
16:45 - 17:00	0	0	47	6	0	0	0	53	0
17:00 - 17:15	1	0	39	4	1	0	0	44	1
17:15 - 17:30	0	0	20	3	0	0	1	24	1
17:30 - 17:45	0	0	34	3	0	0	0	37	0
17:45 - 18:00	0	0	21	0	0	0	1	22	1
18:00 - 18:15	0	0	26	2	0	0	1	29	1
18:15 - 18:30	0	0	19	0	0	0	0	19	0
18:30 - 18:45	0	0	18	2	0	1	1	22	2
18:45 - 19:00	0	0	20	0	1	0	0	21	1
19:00 - 19:15	1	0	16	0	0	0	0	16	0
19:15 19:30	0	1	18	0	0	0	0	19	0
19:30 - 19:45	0	0	15	0	0	0	0	15	0

Verkehrserhebung KP01 | Eichstätter Str, Wolkertshofer Str.

Ort: Nassenfels
Wetter: klar
Datum: Dienstag, 7. Dezember 2021
Zeit: 00:00-24:00 Uhr
Knotenarm: Wolkertshofener Str. (O)

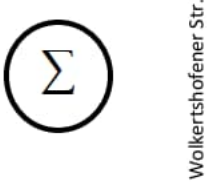

Zeit	Fahrrad	Kraftfahrzeug (Kfz)						Gesamt	
		Leichtverkehr (LV)			Schwerverkehr (SV)			Kfz	SV
		Krad	Pkw	Lfw	Bus	Lkw	Sattel-Kfz		
19:45 - 20:00	0	0	14	0	0	0	0	14	0
20:00 - 20:15	0	0	11	0	0	0	0	11	0
20:15 - 20:30	0	0	9	0	0	0	0	9	0
20:30 - 20:45	0	0	14	0	0	0	0	14	0
20:45 - 21:00	0	0	8	0	0	0	0	8	0
21:00 - 21:15	0	0	7	0	0	0	0	7	0
21:15 21:30	0	0	5	0	0	0	0	5	0
21:30 - 21:45	0	0	3	0	0	0	0	3	0
21:45 - 22:00	0	0	11	0	0	0	0	11	0
22:00 - 22:15	0	0	23	0	0	1	0	24	1
22:15 - 22:30	0	0	30	0	0	0	0	30	0
22:30 - 22:45	0	0	10	0	0	0	0	10	0
22:45 - 23:00	0	0	7	0	0	0	0	7	0
23:00 - 23:15	0	0	2	0	0	0	0	2	0
23:15 - 23:30	0	0	0	0	0	0	0	0	0
23:30 - 23:45	0	0	0	1	0	0	0	1	0
23:45 - 00:00	0	0	0	0	0	0	0	0	0
Nachmittag	**6**	**1**	**1054**	**59**	**7**	**16**	**7**	**1144**	**30**

Verkehrserhebung KP01 | Eichstätter Str, Wolkertshofer Str.

Ort: Nassenfels
Wetter: klar
Datum: Dienstag, 7. Dezember 2021
Zeit: 00:00-24:00 Uhr
von: Eichstätter Str. (N)
nach: Eichstätter Str. (N)

Eichstätter Str. (N)

Zeit	Fahrrad	Kraftfahrzeug (Kfz)						Gesamt	
		Leichtverkehr (LV)			Schwerverkehr (SV)			Kfz	SV
		Krad	Pkw	Lfw	Bus	Lkw	Sattel-Kfz		
00:00 - 00:15	0	0	0	0	0	0	0	0	0
00:15 - 00:30	0	0	0	0	0	0	0	0	0
00:30 - 00:45	0	0	0	0	0	0	0	0	0
00:45 - 01:00	0	0	0	0	0	0	0	0	0
01:00 - 01:15	0	0	0	0	0	0	0	0	0
01:15 - 01:30	0	0	0	0	0	0	0	0	0
01:30 01:45	0	0	0	0	0	0	0	0	0
01:45 - 02:00	0	0	0	0	0	0	0	0	0
02:00 - 02:15	0	0	0	0	0	0	0	0	0
02:15 - 02:30	0	0	0	0	0	0	0	0	0
02:30 - 02:45	0	0	0	0	0	0	0	0	0
02:45 - 03:00	0	0	0	0	0	0	0	0	0
03:00 - 03:15	0	0	0	0	0	0	0	0	0
03:15 - 03:30	0	0	0	0	0	0	0	0	0
03:30 - 03:45	0	0	0	0	0	0	0	0	0
03:45 - 04:00	0	0	0	0	0	0	0	0	0
04:00 - 04:15	0	0	0	0	0	0	0	0	0
04:15 - 04:30	0	0	0	0	0	0	0	0	0
04:30 - 04:45	0	0	0	0	0	0	0	0	0
04:45 - 05:00	0	0	0	0	0	0	0	0	0
05:00 - 05:15	0	0	0	0	0	0	0	0	0
05:15 - 05:30	0	0	0	0	0	0	0	0	0
05:30 05:45	0	0	0	0	0	0	0	0	0
05:45 - 06:00	0	0	0	0	0	0	0	0	0
06:00 - 06:15	0	0	0	0	0	1	0	1	1
06:15 - 06:30	0	0	0	0	0	0	0	0	0
06:30 - 06:45	0	0	0	0	0	0	0	0	0
06:45 - 07:00	0	0	0	0	0	0	0	0	0
07:00 - 07:15	0	0	0	0	0	0	0	0	0
07:15 - 07:30	0	0	0	0	0	0	0	0	0
07:30 - 07:45	0	0	0	0	0	0	0	0	0
07:45 - 08:00	0	0	0	0	0	0	0	0	0
08:00 - 08:15	0	0	0	0	0	0	0	0	0
08:15 - 08:30	0	0	0	0	0	0	0	0	0
08:30 - 08:45	0	0	0	0	0	0	0	0	0
08:45 - 09:00	0	0	0	1	0	0	0	1	0
09:00 - 09:15	0	0	0	0	0	0	0	0	0
09:15 - 09:30	0	0	0	0	0	0	0	0	0
09:30 09:45	0	0	0	0	0	0	0	0	0
09:45 - 10:00	0	0	0	0	0	0	0	0	0

Verkehrserhebung KP01 | Eichstätter Str, Wolkertshofer Str.

Ort: Nassenfels
Wetter: klar
Datum: Dienstag, 7. Dezember 2021
Zeit: 00:00-24:00 Uhr
von: Eichstätter Str. (N)
nach: Eichstätter Str. (N)

Eichstätter Str. (N)

Zeit	Fahrrad	Kraftfahrzeug (Kfz)						Gesamt	
		Leichtverkehr (LV)			Schwerverkehr (SV)			Kfz	SV
		Krad	Pkw	Lfw	Bus	Lkw	Sattel-Kfz		
10:00 - 10:15	0	0	0	0	0	0	0	0	0
10:15 - 10:30	0	0	0	0	0	0	0	0	0
10:30 - 10:45	0	0	0	0	0	0	0	0	0
10:45 - 11:00	0	0	0	0	0	0	0	0	0
11:00 - 11:15	0	0	0	0	0	0	0	0	0
11:15 - 11:30	0	0	0	0	0	0	0	0	0
11:30 11:45	0	0	0	0	0	0	0	0	0
11:45 - 12:00	0	0	0	0	0	0	0	0	0
Vormittag	**0**	**0**	**0**	**1**	**0**	**1**	**0**	**2**	**1**
12:00 - 12:15	0	0	0	0	0	0	0	0	0
12:15 - 12:30	0	0	0	0	0	0	0	0	0
12:30 - 12:45	0	0	0	0	0	0	0	0	0
12:45 - 13:00	0	0	0	0	0	0	0	0	0
13:00 - 13:15	0	0	0	0	0	0	0	0	0
13:15 - 13:30	0	0	0	0	0	0	0	0	0
13:30 - 13:45	0	0	0	0	0	0	0	0	0
13:45 - 14:00	0	0	0	0	0	0	0	0	0
14:00 - 14:15	0	0	0	0	0	0	0	0	0
14:15 - 14:30	0	0	0	0	0	0	0	0	0
14:30 - 14:45	0	0	0	0	0	0	0	0	0
14:45 - 15:00	0	0	0	0	0	0	0	0	0
15:00 - 15:15	0	0	0	0	0	0	0	0	0
15:15 15:30	0	0	0	0	0	0	0	0	0
15:30 - 15:45	0	0	0	0	0	0	0	0	0
15:45 - 16:00	0	0	0	0	0	0	0	0	0
16:00 - 16:15	0	0	0	0	0	0	0	0	0
16:15 - 16:30	0	0	0	0	0	0	0	0	0
16:30 - 16:45	0	0	0	0	0	0	0	0	0
16:45 - 17:00	0	0	0	0	0	0	0	0	0
17:00 - 17:15	0	0	0	0	0	0	0	0	0
17:15 - 17:30	0	0	0	0	0	0	0	0	0
17:30 - 17:45	0	0	0	0	0	0	0	0	0
17:45 - 18:00	0	0	0	0	0	0	0	0	0
18:00 - 18:15	0	0	0	0	0	0	0	0	0
18:15 - 18:30	0	0	0	0	0	0	0	0	0
18:30 - 18:45	0	0	0	0	0	0	0	0	0
18:45 - 19:00	0	0	0	0	0	0	0	0	0
19:00 - 19:15	0	0	0	0	0	0	0	0	0
19:15 19:30	0	0	0	0	0	0	0	0	0
19:30 - 19:45	0	0	0	0	0	0	0	0	0

Verkehrserhebung KP01 | Eichstätter Str, Wolkertshofer Str.

Ort: Nassenfels
Wetter: klar
Datum: Dienstag, 7. Dezember 2021
Zeit: 00:00-24:00 Uhr
von: Eichstätter Str. (N)
nach: Eichstätter Str. (N)

Eichstätter Str. (N)

Zeit	Fahrrad	Kraftfahrzeug (Kfz)						Gesamt	
		Leichtverkehr (LV)			Schwerverkehr (SV)			Kfz	SV
		Krad	Pkw	Lfw	Bus	Lkw	Sattel-Kfz		
19:45 - 20:00	0	0	0	0	0	0	0	0	0
20:00 - 20:15	0	0	0	0	0	0	0	0	0
20:15 - 20:30	0	0	0	0	0	0	0	0	0
20:30 - 20:45	0	0	0	0	0	0	0	0	0
20:45 - 21:00	0	0	0	0	0	0	0	0	0
21:00 - 21:15	0	0	0	0	0	0	0	0	0
21:15 21:30	0	0	0	0	0	0	0	0	0
21:30 - 21:45	0	0	0	0	0	0	0	0	0
21:45 - 22:00	0	0	0	0	0	0	0	0	0
22:00 - 22:15	0	0	0	0	0	0	0	0	0
22:15 - 22:30	0	0	0	0	0	0	0	0	0
22:30 - 22:45	0	0	0	0	0	0	0	0	0
22:45 - 23:00	0	0	0	0	0	0	0	0	0
23:00 - 23:15	0	0	0	0	0	0	0	0	0
23:15 - 23:30	0	0	0	0	0	0	0	0	0
23:30 - 23:45	0	0	0	0	0	0	0	0	0
23:45 - 00:00	0	0	0	0	0	0	0	0	0
Nachmittag	**0**	**0**	**0**	**0**	**0**	**0**	**0**	**0**	**0**

Verkehrserhebung KP01 | Eichstätter Str, Wolkertshofer Str.

Ort: Nassenfels
Wetter: klar
Datum: Dienstag, 7. Dezember 2021
Zeit: 00:00-24:00 Uhr
von: Eichstätter Str. (N)
nach: Wolkertshofener Str. (O)

Zeit	Fahrrad	Kraftfahrzeug (Kfz)						Gesamt	
		Leichtverkehr (LV)			Schwerverkehr (SV)			Kfz	SV
		Krad	Pkw	Lfw	Bus	Lkw	Sattel-Kfz		
00:00 - 00:15	0	0	0	0	0	0	0	0	0
00:15 - 00:30	0	0	0	0	0	0	0	0	0
00:30 - 00:45	0	0	0	0	0	0	0	0	0
00:45 - 01:00	0	0	0	0	0	0	0	0	0
01:00 - 01:15	0	0	1	0	0	0	0	1	0
01:15 - 01:30	0	0	0	0	0	0	0	0	0
01:30 01:45	0	0	0	0	0	0	0	0	0
01:45 - 02:00	0	0	0	0	0	0	0	0	0
02:00 - 02:15	0	0	0	0	0	0	0	0	0
02:15 - 02:30	0	0	0	0	0	0	0	0	0
02:30 - 02:45	0	0	0	0	0	0	0	0	0
02:45 - 03:00	0	0	0	0	0	0	0	0	0
03:00 - 03:15	0	0	0	0	0	0	0	0	0
03:15 - 03:30	0	0	0	0	0	0	0	0	0
03:30 - 03:45	0	0	0	0	0	0	0	0	0
03:45 - 04:00	0	0	1	0	0	0	0	1	0
04:00 - 04:15	0	0	0	0	0	0	0	0	0
04:15 - 04:30	0	0	0	0	0	0	0	0	0
04:30 - 04:45	0	0	2	1	0	0	1	4	1
04:45 - 05:00	0	0	1	0	0	0	0	1	0
05:00 - 05:15	0	0	0	0	0	0	0	0	0
05:15 - 05:30	0	0	3	0	0	0	0	3	0
05:30 05:45	0	0	4	1	0	0	0	5	0
05:45 - 06:00	0	0	6	0	0	0	0	6	0
06:00 - 06:15	0	0	3	0	0	2	0	5	2
06:15 - 06:30	0	0	5	0	0	0	0	5	0
06:30 - 06:45	0	0	3	0	0	0	0	3	0
06:45 - 07:00	0	0	6	1	0	1	0	8	1
07:00 - 07:15	0	0	8	0	0	0	1	9	1
07:15 - 07:30	0	0	11	0	0	0	0	11	0
07:30 - 07:45	0	0	12	1	0	1	0	14	1
07:45 - 08:00	0	0	13	2	0	1	0	16	1
08:00 - 08:15	0	0	9	1	0	0	0	10	0
08:15 - 08:30	0	0	6	0	0	1	0	7	1
08:30 - 08:45	0	0	3	1	0	0	0	4	0
08:45 - 09:00	0	0	4	0	0	0	0	4	0
09:00 - 09:15	0	0	4	1	0	0	0	5	0
09:15 - 09:30	0	0	8	2	0	0	0	10	0
09:30 09:45	0	0	4	1	0	0	0	5	0
09:45 - 10:00	0	0	7	0	0	1	1	9	2

Verkehrserhebung KP01 | Eichstätter Str, Wolkertshofer Str.

Ort: Nassenfels
Wetter: klar
Datum: Dienstag, 7. Dezember 2021
Zeit: 00:00-24:00 Uhr
von: Eichstätter Str. (N)
nach: Wolkertshofener Str. (O)

Zeit	Fahrrad	Kraftfahrzeug (Kfz)						Gesamt	
		Leichtverkehr (LV)			Schwerverkehr (SV)			Kfz	SV
		Krad	Pkw	Lfw	Bus	Lkw	Sattel-Kfz		
10:00 - 10:15	0	0	7	1	0	0	0	8	0
10:15 - 10:30	0	0	4	1	0	1	0	6	1
10:30 - 10:45	0	0	8	0	0	0	0	8	0
10:45 - 11:00	0	0	6	0	0	0	0	6	0
11:00 - 11:15	1	0	6	1	0	1	0	8	1
11:15 - 11:30	0	0	4	0	0	0	0	4	0
11:30 11:45	0	0	5	0	0	0	0	5	0
11:45 - 12:00	0	0	6	2	0	0	0	8	0
Vormittag	**1**	**0**	**170**	**17**	**0**	**9**	**3**	**199**	**12**
12:00 - 12:15	1	0	19	1	0	0	0	20	0
12:15 - 12:30	0	0	10	2	0	1	0	13	1
12:30 - 12:45	0	0	5	0	0	0	0	5	0
12:45 - 13:00	1	0	8	0	0	0	0	8	0
13:00 - 13:15	1	0	5	0	0	0	2	7	2
13:15 - 13:30	1	0	10	0	1	0	0	11	1
13:30 - 13:45	0	0	12	0	0	0	0	12	0
13:45 - 14:00	0	0	6	2	0	0	1	9	1
14:00 - 14:15	0	0	4	1	0	0	0	5	0
14:15 - 14:30	0	0	7	0	0	0	0	7	0
14:30 - 14:45	0	0	5	0	0	1	0	6	1
14:45 - 15:00	0	0	6	1	0	0	0	7	0
15:00 - 15:15	0	0	6	1	0	0	0	7	0
15:15 15:30	0	0	6	0	0	0	0	6	0
15:30 - 15:45	0	0	6	2	0	1	0	9	1
15:45 - 16:00	0	0	9	0	0	0	0	9	0
16:00 - 16:15	0	0	10	1	0	0	0	11	0
16:15 - 16:30	0	0	9	2	0	0	0	11	0
16:30 - 16:45	0	0	12	0	0	0	0	12	0
16:45 - 17:00	0	0	14	1	0	0	0	15	0
17:00 - 17:15	0	0	12	0	0	0	0	12	0
17:15 - 17:30	0	0	8	1	0	0	0	9	0
17:30 - 17:45	0	0	12	0	0	0	0	12	0
17:45 - 18:00	0	0	3	1	0	0	0	4	0
18:00 - 18:15	0	0	8	0	0	0	0	8	0
18:15 - 18:30	0	0	6	0	0	0	0	6	0
18:30 - 18:45	0	0	4	1	0	0	0	5	0
18:45 - 19:00	0	0	7	0	0	1	0	8	1
19:00 - 19:15	0	0	4	1	0	0	0	5	0
19:15 19:30	0	0	3	0	0	0	1	4	1
19:30 - 19:45	0	0	2	0	0	0	0	2	0

Verkehrserhebung KP01 | Eichstätter Str, Wolkertshofer Str.

Ort: Nassenfels
Wetter: klar
Datum: Dienstag, 7. Dezember 2021
Zeit: 00:00-24:00 Uhr
von: Eichstätter Str. (N)
nach: Wolkertshofener Str. (O)

Zeit	Fahrrad	Kraftfahrzeug (Kfz)						Gesamt	
		Leichtverkehr (LV)			Schwerverkehr (SV)			Kfz	SV
		Krad	Pkw	Lfw	Bus	Lkw	Sattel-Kfz		
19:45 - 20:00	0	0	2	0	0	0	0	2	0
20:00 - 20:15	0	0	5	0	0	0	0	5	0
20:15 - 20:30	0	0	3	0	0	0	0	3	0
20:30 - 20:45	0	0	2	0	0	0	0	2	0
20:45 - 21:00	0	0	2	0	0	0	1	3	1
21:00 - 21:15	0	0	1	0	0	0	0	1	0
21:15 21:30	0	0	0	0	0	0	0	0	0
21:30 - 21:45	0	0	1	0	0	0	1	2	1
21:45 - 22:00	0	0	1	0	0	0	0	1	0
22:00 - 22:15	0	0	1	0	0	0	1	2	1
22:15 - 22:30	0	0	1	0	0	0	0	1	0
22:30 - 22:45	0	0	1	0	0	0	0	1	0
22:45 - 23:00	0	0	1	0	0	0	0	1	0
23:00 - 23:15	0	0	1	0	0	0	0	1	0
23:15 - 23:30	0	0	1	0	0	0	0	1	0
23:30 - 23:45	0	0	0	0	0	0	0	0	0
23:45 - 00:00	0	0	0	0	0	0	0	0	0
Nachmittag	**4**	**0**	**261**	**18**	**1**	**4**	**7**	**291**	**12**

Verkehrserhebung KP01 | Eichstätter Str, Wolkertshofer Str.

Ort: Nassenfels
Wetter: klar
Datum: Dienstag, 7. Dezember 2021
Zeit: 00:00-24:00 Uhr
von: Eichstätter Str. (N)
nach: Eichstätter Str. (S)

Eichstätter Str. (N)



Eichstätter Str. (S)

Zeit	Fahrrad	Kraftfahrzeug (Kfz)						Gesamt	
		Leichtverkehr (LV)			Schwerverkehr (SV)			Kfz	SV
		Krad	Pkw	Lfw	Bus	Lkw	Sattel-Kfz		
00:00 - 00:15	0	0	1	0	0	0	0	1	0
00:15 - 00:30	0	0	1	0	0	0	0	1	0
00:30 - 00:45	0	0	0	0	0	0	0	0	0
00:45 - 01:00	0	0	0	0	0	0	0	0	0
01:00 - 01:15	0	0	1	0	0	0	1	2	1
01:15 - 01:30	0	0	0	0	0	0	2	2	2
01:30 01:45	0	0	0	0	0	0	1	1	1
01:45 - 02:00	0	0	1	0	0	0	3	4	3
02:00 - 02:15	0	0	0	2	0	0	1	3	1
02:15 - 02:30	0	0	2	0	0	0	1	3	1
02:30 - 02:45	0	0	0	0	0	0	1	1	1
02:45 - 03:00	0	0	0	0	0	0	1	1	1
03:00 - 03:15	0	0	0	0	0	0	2	2	2
03:15 - 03:30	0	0	0	0	0	0	0	0	0
03:30 - 03:45	0	0	1	0	0	0	0	1	0
03:45 - 04:00	0	0	0	0	0	0	0	0	0
04:00 - 04:15	0	0	2	0	0	0	1	3	1
04:15 - 04:30	0	0	4	0	0	1	1	6	2
04:30 - 04:45	0	0	1	0	0	0	0	1	0
04:45 - 05:00	0	0	3	0	0	0	0	3	0
05:00 - 05:15	0	0	2	0	0	0	0	2	0
05:15 - 05:30	0	0	8	0	0	1	0	9	1
05:30 05:45	0	0	15	0	0	0	0	15	0
05:45 - 06:00	0	0	10	0	0	1	1	12	2
06:00 - 06:15	0	0	12	1	0	0	0	13	0
06:15 - 06:30	0	0	17	0	2	1	1	21	4
06:30 - 06:45	0	0	30	1	1	1	0	33	2
06:45 - 07:00	0	0	41	1	0	0	0	42	0
07:00 - 07:15	0	0	47	2	0	1	1	51	2
07:15 - 07:30	0	0	27	8	1	2	2	40	5
07:30 - 07:45	0	0	30	3	1	0	2	36	3
07:45 - 08:00	0	0	24	2	1	1	2	30	4
08:00 - 08:15	0	0	25	3	0	1	1	30	2
08:15 - 08:30	0	0	14	0	1	3	4	22	8
08:30 - 08:45	1	0	33	4	0	3	1	41	4
08:45 - 09:00	1	0	23	0	0	0	2	25	2
09:00 - 09:15	0	0	32	0	0	1	3	36	4
09:15 - 09:30	0	0	23	2	1	1	1	28	3
09:30 09:45	0	0	30	2	0	1	2	35	3
09:45 - 10:00	0	0	16	3	0	0	3	22	3

Verkehrserhebung KP01 | Eichstätter Str, Wolkertshofer Str.

Ort: Nassenfels
Wetter: klar
Datum: Dienstag, 7. Dezember 2021
Zeit: 00:00-24:00 Uhr
von: Eichstätter Str. (N)
nach: Eichstätter Str. (S)

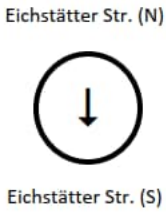

Zeit	Fahrrad	Kraftfahrzeug (Kfz)						Gesamt	
		Leichtverkehr (LV)			Schwerverkehr (SV)			Kfz	SV
		Krad	Pkw	Lfw	Bus	Lkw	Sattel-Kfz		
10:00 - 10:15	0	0	26	2	0	2	2	32	4
10:15 - 10:30	0	0	19	3	0	2	1	25	3
10:30 - 10:45	0	0	22	2	0	2	1	27	3
10:45 - 11:00	0	0	18	3	0	0	0	21	0
11:00 - 11:15	0	0	22	2	0	2	1	27	3
11:15 - 11:30	0	0	23	3	0	0	5	31	5
11:30 11:45	0	0	28	2	0	1	3	34	4
11:45 - 12:00	0	0	22	3	0	0	2	27	2
Vormittag	**2**	**0**	**656**	**54**	**8**	**28**	**56**	**802**	**92**
12:00 - 12:15	0	0	28	3	0	1	1	33	2
12:15 - 12:30	0	0	25	2	0	2	0	29	2
12:30 - 12:45	0	0	23	3	1	2	3	32	6
12:45 - 13:00	0	0	31	5	1	0	1	38	2
13:00 - 13:15	0	0	34	4	0	1	4	43	5
13:15 - 13:30	0	0	29	3	0	0	3	35	3
13:30 - 13:45	0	0	34	8	1	0	3	46	4
13:45 - 14:00	0	0	30	3	3	1	0	37	4
14:00 - 14:15	0	0	27	2	0	3	1	33	4
14:15 - 14:30	0	0	37	4	0	3	5	49	8
14:30 - 14:45	0	0	29	3	0	0	1	33	1
14:45 - 15:00	0	0	28	2	0	5	0	35	5
15:00 - 15:15	0	0	31	2	0	0	1	34	1
15:15 15:30	0	0	38	2	0	1	0	41	1
15:30 - 15:45	0	0	31	7	0	0	1	39	1
15:45 - 16:00	0	0	36	3	0	0	3	42	3
16:00 - 16:15	1	0	53	3	0	2	1	59	3
16:15 - 16:30	0	0	69	4	2	1	3	79	6
16:30 - 16:45	0	1	33	2	0	2	3	41	5
16:45 - 17:00	1	0	57	9	1	0	1	68	2
17:00 - 17:15	0	0	60	4	0	1	1	66	2
17:15 - 17:30	1	1	39	4	0	1	2	47	3
17:30 - 17:45	0	0	42	1	2	1	1	47	4
17:45 - 18:00	0	0	30	2	0	0	1	33	1
18:00 - 18:15	0	0	30	4	0	0	1	35	1
18:15 - 18:30	0	0	23	0	0	0	2	25	2
18:30 - 18:45	0	0	26	0	0	0	3	29	3
18:45 - 19:00	0	0	18	2	0	0	1	21	1
19:00 - 19:15	0	0	16	1	0	1	2	20	3
19:15 19:30	0	0	13	0	0	0	1	14	1
19:30 - 19:45	0	0	6	1	0	0	0	7	0

Verkehrserhebung KP01 | Eichstätter Str, Wolkertshofer Str.

Ort: Nassenfels
Wetter: klar
Datum: Dienstag, 7. Dezember 2021
Zeit: 00:00-24:00 Uhr
von: Eichstätter Str. (N)
nach: Eichstätter Str. (S)

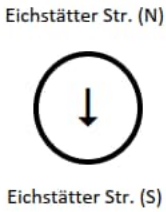

Zeit	Fahrrad	Kraftfahrzeug (Kfz)						Gesamt	
		Leichtverkehr (LV)			Schwerverkehr (SV)			Kfz	SV
		Krad	Pkw	Lfw	Bus	Lkw	Sattel-Kfz		
19:45 - 20:00	0	0	4	0	0	0	1	5	1
20:00 - 20:15	0	0	13	0	0	0	1	14	1
20:15 - 20:30	0	0	10	1	0	0	1	12	1
20:30 - 20:45	0	0	5	1	0	0	0	6	0
20:45 - 21:00	0	0	9	0	0	0	0	9	0
21:00 - 21:15	0	0	6	0	0	0	0	6	0
21:15 21:30	0	0	5	0	0	0	0	5	0
21:30 - 21:45	0	0	6	1	0	0	0	7	0
21:45 - 22:00	0	0	6	0	0	0	2	8	2
22:00 - 22:15	0	0	3	0	0	1	2	6	3
22:15 - 22:30	0	0	3	1	0	1	0	5	1
22:30 - 22:45	0	0	5	0	0	0	2	7	2
22:45 - 23:00	0	0	2	0	0	0	1	3	1
23:00 - 23:15	0	0	2	0	0	0	0	2	0
23:15 - 23:30	0	0	1	0	0	0	0	1	0
23:30 - 23:45	0	0	0	0	0	0	1	1	1
23:45 - 00:00	0	0	1	0	0	0	1	2	1
Nachmittag	**3**	**2**	**1087**	**97**	**11**	**30**	**62**	**1289**	**103**

Verkehrserhebung KP01 | Eichstätter Str, Wolkertshofer Str.

Ort: Nassenfels
Wetter: klar
Datum: Dienstag, 7. Dezember 2021
Zeit: 00:00-24:00 Uhr
von: Eichstätter Str. (N)
nach: Römerstraße (W)

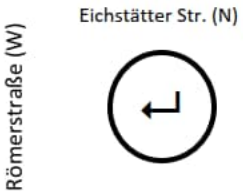

Zeit	Fahrrad	Kraftfahrzeug (Kfz)						Gesamt	
		Leichtverkehr (LV)			Schwerverkehr (SV)			Kfz	SV
		Krad	Pkw	Lfw	Bus	Lkw	Sattel-Kfz		
00:00 - 00:15	0	0	0	0	0	0	0	0	0
00:15 - 00:30	0	0	0	0	0	0	0	0	0
00:30 - 00:45	0	0	0	0	0	0	0	0	0
00:45 - 01:00	0	0	0	0	0	0	0	0	0
01:00 - 01:15	0	0	0	0	0	0	0	0	0
01:15 - 01:30	0	0	0	0	0	0	0	0	0
01:30 01:45	0	0	0	0	0	0	0	0	0
01:45 - 02:00	0	0	0	0	0	0	0	0	0
02:00 - 02:15	0	0	0	0	0	0	0	0	0
02:15 - 02:30	0	0	0	0	0	0	0	0	0
02:30 - 02:45	0	0	0	0	0	0	0	0	0
02:45 - 03:00	0	0	0	0	0	0	0	0	0
03:00 - 03:15	0	0	0	0	0	0	0	0	0
03:15 - 03:30	0	0	1	0	0	0	0	1	0
03:30 - 03:45	0	0	0	0	0	0	0	0	0
03:45 - 04:00	0	0	0	0	0	0	0	0	0
04:00 - 04:15	0	0	0	0	0	0	0	0	0
04:15 - 04:30	0	0	0	0	0	0	0	0	0
04:30 - 04:45	0	0	0	0	0	1	0	1	1
04:45 - 05:00	0	0	0	0	0	0	0	0	0
05:00 - 05:15	0	0	0	0	0	0	0	0	0
05:15 - 05:30	0	0	0	0	0	0	0	0	0
05:30 05:45	0	0	0	0	0	0	0	0	0
05:45 - 06:00	0	0	0	0	0	0	0	0	0
06:00 - 06:15	0	0	0	0	0	0	0	0	0
06:15 - 06:30	0	0	0	0	0	0	0	0	0
06:30 - 06:45	0	0	0	0	0	0	0	0	0
06:45 - 07:00	0	0	0	1	0	0	0	1	0
07:00 - 07:15	0	0	1	0	0	0	0	1	0
07:15 - 07:30	0	0	0	0	0	0	0	0	0
07:30 - 07:45	0	0	0	0	0	0	0	0	0
07:45 - 08:00	0	0	1	0	0	0	0	1	0
08:00 - 08:15	0	0	1	0	0	1	0	2	1
08:15 - 08:30	0	0	0	0	0	0	0	0	0
08:30 - 08:45	0	0	1	1	0	0	0	2	0
08:45 - 09:00	0	0	2	0	0	0	0	2	0
09:00 - 09:15	0	0	0	0	0	0	0	0	0
09:15 - 09:30	0	0	4	0	0	0	0	4	0
09:30 09:45	0	0	0	0	0	0	0	0	0
09:45 - 10:00	0	0	3	0	0	0	0	3	0

Verkehrserhebung KP01 | Eichstätter Str, Wolkertshofer Str.

Ort: Nassenfels
Wetter: klar
Datum: Dienstag, 7. Dezember 2021
Zeit: 00:00-24:00 Uhr
von: Eichstätter Str. (N)
nach: Römerstraße (W)

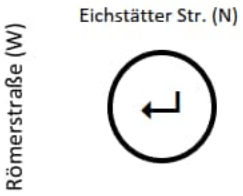

Zeit	Fahrrad	Kraftfahrzeug (Kfz)						Gesamt	
		Leichtverkehr (LV)			Schwerverkehr (SV)			Kfz	SV
		Krad	Pkw	Lfw	Bus	Lkw	Sattel-Kfz		
10:00 - 10:15	0	0	1	0	0	0	0	1	0
10:15 - 10:30	0	0	3	0	0	0	0	3	0
10:30 - 10:45	0	0	2	0	0	0	0	2	0
10:45 - 11:00	0	0	0	0	0	0	0	0	0
11:00 - 11:15	0	1	2	0	0	0	0	3	0
11:15 - 11:30	0	0	1	0	0	0	0	1	0
11:30 11:45	0	0	2	0	0	0	0	2	0
11:45 - 12:00	0	0	3	0	0	0	0	3	0
Vormittag	**0**	**1**	**28**	**2**	**0**	**2**	**0**	**33**	**2**
12:00 - 12:15	1	0	5	0	0	0	0	5	0
12:15 - 12:30	0	0	4	0	0	0	0	4	0
12:30 - 12:45	0	0	1	0	0	0	0	1	0
12:45 - 13:00	0	0	0	0	0	0	0	0	0
13:00 - 13:15	0	0	2	0	0	0	0	2	0
13:15 - 13:30	0	0	1	0	0	0	0	1	0
13:30 - 13:45	0	0	6	0	0	0	0	6	0
13:45 - 14:00	1	0	1	0	0	0	0	1	0
14:00 - 14:15	0	0	1	0	0	0	0	1	0
14:15 - 14:30	0	0	3	0	0	0	0	3	0
14:30 - 14:45	0	0	1	0	0	0	0	1	0
14:45 - 15:00	0	0	2	0	0	0	0	2	0
15:00 - 15:15	0	0	3	0	0	0	0	3	0
15:15 15:30	0	0	4	0	0	0	0	4	0
15:30 - 15:45	0	0	3	0	0	0	0	3	0
15:45 - 16:00	1	0	2	0	0	0	0	2	0
16:00 - 16:15	0	0	2	0	0	0	0	2	0
16:15 - 16:30	4	0	4	0	0	0	0	4	0
16:30 - 16:45	0	0	5	1	0	0	0	6	0
16:45 - 17:00	0	0	4	0	0	0	0	4	0
17:00 - 17:15	1	0	5	0	0	0	0	5	0
17:15 - 17:30	0	0	5	1	0	0	0	6	0
17:30 - 17:45	0	0	1	0	0	0	0	1	0
17:45 - 18:00	0	0	2	0	0	0	0	2	0
18:00 - 18:15	0	0	3	1	0	0	0	4	0
18:15 - 18:30	0	0	1	0	0	0	0	1	0
18:30 - 18:45	0	0	3	0	0	0	0	3	0
18:45 - 19:00	0	0	1	0	0	0	0	1	0
19:00 - 19:15	0	0	3	0	0	0	0	3	0
19:15 19:30	0	0	1	1	0	0	0	2	0
19:30 - 19:45	0	0	0	0	0	0	0	0	0

Verkehrserhebung KP01 | Eichstätter Str, Wolkertshofer Str.

Ort: Nassenfels
Wetter: klar
Datum: Dienstag, 7. Dezember 2021
Zeit: 00:00-24:00 Uhr
von: Eichstätter Str. (N)
nach: Römerstraße (W)

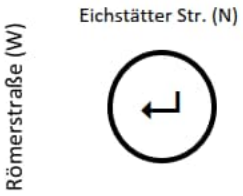

Zeit	Fahrrad	Kraftfahrzeug (Kfz)						Gesamt	
		Leichtverkehr (LV)			Schwerverkehr (SV)			Kfz	SV
		Krad	Pkw	Lfw	Bus	Lkw	Sattel-Kfz		
19:45 - 20:00	0	0	0	0	0	0	0	0	0
20:00 - 20:15	0	0	1	0	0	0	0	1	0
20:15 - 20:30	0	0	0	0	0	0	0	0	0
20:30 - 20:45	0	0	0	0	0	0	0	0	0
20:45 - 21:00	0	0	0	0	0	0	0	0	0
21:00 - 21:15	0	0	0	0	0	0	0	0	0
21:15 21:30	0	0	0	0	0	0	0	0	0
21:30 - 21:45	0	0	0	0	0	0	0	0	0
21:45 - 22:00	0	0	0	0	0	0	0	0	0
22:00 - 22:15	0	0	1	0	0	0	0	1	0
22:15 - 22:30	0	0	0	0	0	0	0	0	0
22:30 - 22:45	0	0	0	0	0	0	0	0	0
22:45 - 23:00	0	0	0	0	0	0	0	0	0
23:00 - 23:15	0	0	0	0	0	0	0	0	0
23:15 - 23:30	0	0	0	0	0	0	0	0	0
23:30 - 23:45	0	0	0	0	0	0	0	0	0
23:45 - 00:00	0	0	0	0	0	0	0	0	0
Nachmittag	**8**	**0**	**81**	**4**	**0**	**0**	**0**	**85**	**0**

Verkehrserhebung KP01 | Eichstätter Str, Wolkertshofer Str.

Ort: Nassenfels
Wetter: klar
Datum: Dienstag, 7. Dezember 2021
Zeit: 00:00-24:00 Uhr
Knotenarm: Eichstätter Str. (N)

Eichstätter Str. (N)

Zeit	Fahrrad	Kraftfahrzeug (Kfz)						Gesamt	
		Leichtverkehr (LV)			Schwerverkehr (SV)			Kfz	SV
		Krad	Pkw	Lfw	Bus	Lkw	Sattel-Kfz		
00:00 - 00:15	0	0	1	0	0	0	0	1	0
00:15 - 00:30	0	0	1	0	0	0	0	1	0
00:30 - 00:45	0	0	0	0	0	0	0	0	0
00:45 - 01:00	0	0	0	0	0	0	0	0	0
01:00 - 01:15	0	0	2	0	0	0	1	3	1
01:15 - 01:30	0	0	0	0	0	0	2	2	2
01:30 01:45	0	0	0	0	0	0	1	1	1
01:45 - 02:00	0	0	1	0	0	0	3	4	3
02:00 - 02:15	0	0	0	2	0	0	1	3	1
02:15 - 02:30	0	0	2	0	0	0	1	3	1
02:30 - 02:45	0	0	0	0	0	0	1	1	1
02:45 - 03:00	0	0	0	0	0	0	1	1	1
03:00 - 03:15	0	0	0	0	0	0	2	2	2
03:15 - 03:30	0	0	1	0	0	0	0	1	0
03:30 - 03:45	0	0	1	0	0	0	0	1	0
03:45 - 04:00	0	0	1	0	0	0	0	1	0
04:00 - 04:15	0	0	2	0	0	0	1	3	1
04:15 - 04:30	0	0	4	0	0	1	1	6	2
04:30 - 04:45	0	0	3	1	0	1	1	6	2
04:45 - 05:00	0	0	4	0	0	0	0	4	0
05:00 - 05:15	0	0	2	0	0	0	0	2	0
05:15 - 05:30	0	0	11	0	0	1	0	12	1
05:30 05:45	0	0	19	1	0	0	0	20	0
05:45 - 06:00	0	0	16	0	0	1	1	18	2
06:00 - 06:15	0	0	15	1	0	3	0	19	3
06:15 - 06:30	0	0	22	0	2	1	1	26	4
06:30 - 06:45	0	0	33	1	1	1	0	36	2
06:45 - 07:00	0	0	47	3	0	1	0	51	1
07:00 - 07:15	0	0	56	2	0	1	2	61	3
07:15 - 07:30	0	0	38	8	1	2	2	51	5
07:30 - 07:45	0	0	42	4	1	1	2	50	4
07:45 - 08:00	0	0	38	4	1	2	2	47	5
08:00 - 08:15	0	0	35	4	0	2	1	42	3
08:15 - 08:30	0	0	20	0	1	4	4	29	9
08:30 - 08:45	1	0	37	6	0	3	1	47	4
08:45 - 09:00	1	0	29	1	0	0	2	32	2
09:00 - 09:15	0	0	36	1	0	1	3	41	4
09:15 - 09:30	0	0	35	4	1	1	1	42	3
09:30 09:45	0	0	34	3	0	1	2	40	3
09:45 - 10:00	0	0	26	3	0	1	4	34	5

Verkehrserhebung KP01 | Eichstätter Str, Wolkertshofer Str.

Ort: Nassenfels
Wetter: klar
Datum: Dienstag, 7. Dezember 2021
Zeit: 00:00-24:00 Uhr
Knotenarm: Eichstätter Str. (N)

Eichstätter Str. (N)

Zeit	Fahrrad	Kraftfahrzeug (Kfz)						Gesamt	
		Leichtverkehr (LV)			Schwerverkehr (SV)			Kfz	SV
		Krad	Pkw	Lfw	Bus	Lkw	Sattel-Kfz		
10:00 - 10:15	0	0	34	3	0	2	2	41	4
10:15 - 10:30	0	0	26	4	0	3	1	34	4
10:30 - 10:45	0	0	32	2	0	2	1	37	3
10:45 - 11:00	0	0	24	3	0	0	0	27	0
11:00 - 11:15	1	1	30	3	0	3	1	38	4
11:15 - 11:30	0	0	28	3	0	0	5	36	5
11:30 11:45	0	0	35	2	0	1	3	41	4
11:45 - 12:00	0	0	31	5	0	0	2	38	2
Vormittag	**3**	**1**	**854**	**74**	**8**	**40**	**59**	**1036**	**107**
12:00 - 12:15	2	0	52	4	0	1	1	58	2
12:15 - 12:30	0	0	39	4	0	3	0	46	3
12:30 - 12:45	0	0	29	3	1	2	3	38	6
12:45 - 13:00	1	0	39	5	1	0	1	46	2
13:00 - 13:15	1	0	41	4	0	1	6	52	7
13:15 - 13:30	1	0	40	3	1	0	3	47	4
13:30 - 13:45	0	0	52	8	1	0	3	64	4
13:45 - 14:00	1	0	37	5	3	1	1	47	5
14:00 - 14:15	0	0	32	3	0	3	1	39	4
14:15 - 14:30	0	0	47	4	0	3	5	59	8
14:30 - 14:45	0	0	35	3	0	1	1	40	2
14:45 - 15:00	0	0	36	3	0	5	0	44	5
15:00 - 15:15	0	0	40	3	0	0	1	44	1
15:15 15:30	0	0	48	2	0	1	0	51	1
15:30 - 15:45	0	0	40	9	0	1	1	51	2
15:45 - 16:00	1	0	47	3	0	0	3	53	3
16:00 - 16:15	1	0	65	4	0	2	1	72	3
16:15 - 16:30	4	0	82	6	2	1	3	94	6
16:30 - 16:45	0	1	50	3	0	2	3	59	5
16:45 - 17:00	1	0	75	10	1	0	1	87	2
17:00 - 17:15	1	0	77	4	0	1	1	83	2
17:15 - 17:30	1	1	52	6	0	1	2	62	3
17:30 - 17:45	0	0	55	1	2	1	1	60	4
17:45 - 18:00	0	0	35	3	0	0	1	39	1
18:00 - 18:15	0	0	41	5	0	0	1	47	1
18:15 - 18:30	0	0	30	0	0	0	2	32	2
18:30 - 18:45	0	0	33	1	0	0	3	37	3
18:45 - 19:00	0	0	26	2	0	1	1	30	2
19:00 - 19:15	0	0	23	2	0	1	2	28	3
19:15 19:30	0	0	17	1	0	0	2	20	2
19:30 - 19:45	0	0	8	1	0	0	0	9	0

Verkehrserhebung KP01 | Eichstätter Str, Wolkertshofer Str.

Ort: Nassenfels
Wetter: klar
Datum: Dienstag, 7. Dezember 2021
Zeit: 00:00-24:00 Uhr
Knotenarm: Eichstätter Str. (N)

Eichstätter Str. (N)

Zeit	Fahrrad	Kraftfahrzeug (Kfz)						Gesamt	
		Leichtverkehr (LV)			Schwerverkehr (SV)			Kfz	SV
		Krad	Pkw	Lfw	Bus	Lkw	Sattel-Kfz		
19:45 - 20:00	0	0	6	0	0	0	1	7	1
20:00 - 20:15	0	0	19	0	0	0	1	20	1
20:15 - 20:30	0	0	13	1	0	0	1	15	1
20:30 - 20:45	0	0	7	1	0	0	0	8	0
20:45 - 21:00	0	0	11	0	0	0	1	12	1
21:00 - 21:15	0	0	7	0	0	0	0	7	0
21:15 21:30	0	0	5	0	0	0	0	5	0
21:30 - 21:45	0	0	7	1	0	0	1	9	1
21:45 - 22:00	0	0	7	0	0	0	2	9	2
22:00 - 22:15	0	0	5	0	0	1	3	9	4
22:15 - 22:30	0	0	4	1	0	1	0	6	1
22:30 - 22:45	0	0	6	0	0	0	2	8	2
22:45 - 23:00	0	0	3	0	0	0	1	4	1
23:00 - 23:15	0	0	3	0	0	0	0	3	0
23:15 - 23:30	0	0	2	0	0	0	0	2	0
23:30 - 23:45	0	0	0	0	0	0	1	1	1
23:45 - 00:00	0	0	1	0	0	0	1	2	1
Nachmittag	**15**	**2**	**1429**	**119**	**12**	**34**	**69**	**1665**	**115**

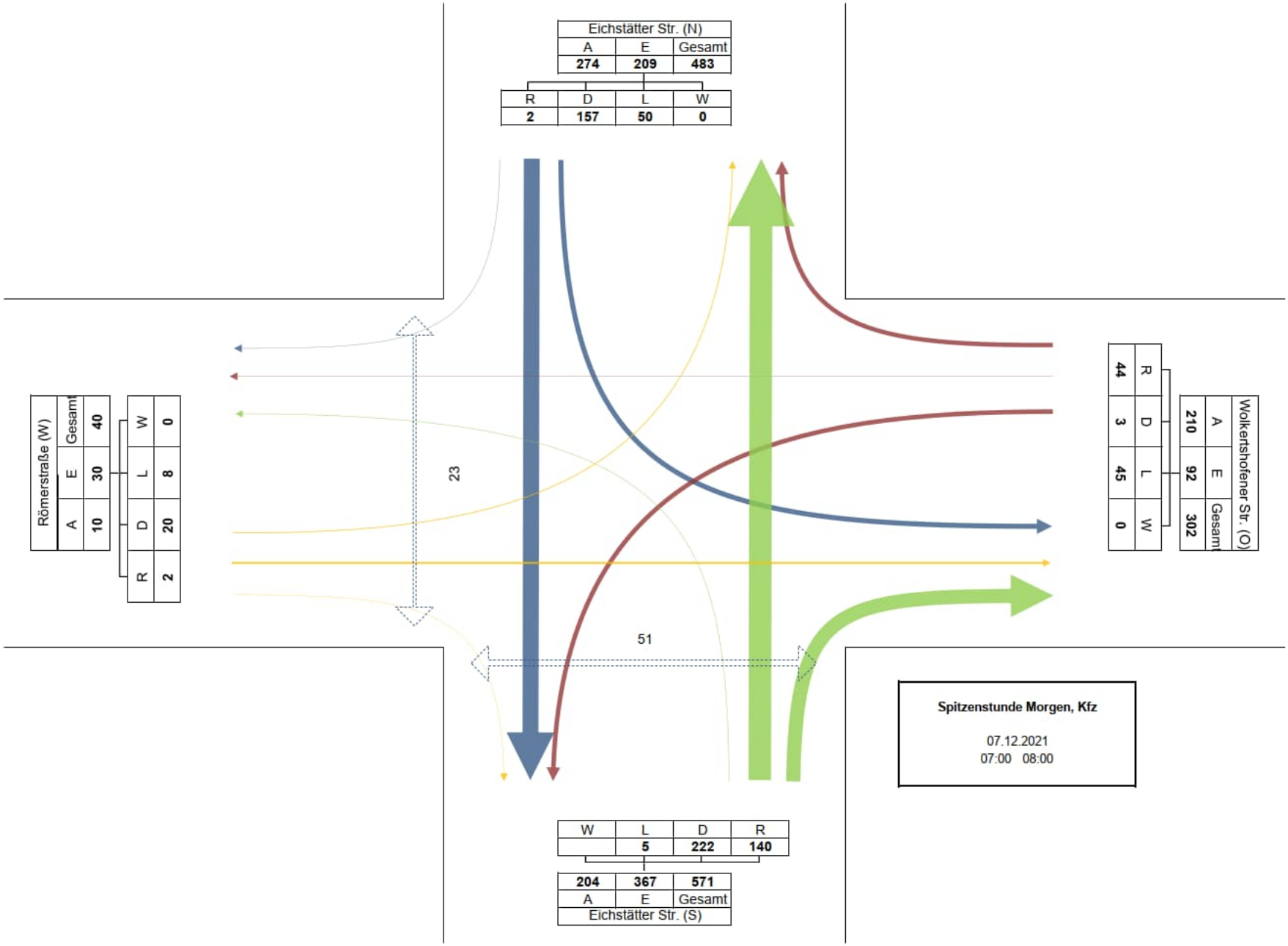
Eichstätter Str. (N)
A 274
E 209
Gesamt 483
R 2
D 157
L 50
W 0
Römerstraße (W)
A 10
E 30
Gesamt 40
R 2
D 20
L 8
W 0
23
51
Wolkertshofener Str. (O)
A 210
E 92
Gesamt 302
R 44
D 3
L 45
W 0
W
L 5
D 222
R 140
204
A
367
E
571
Gesamt
Eichstätter Str. (S)
Spitzenstunde Morgen, Kfz
07.12.2021
07:00 08:00

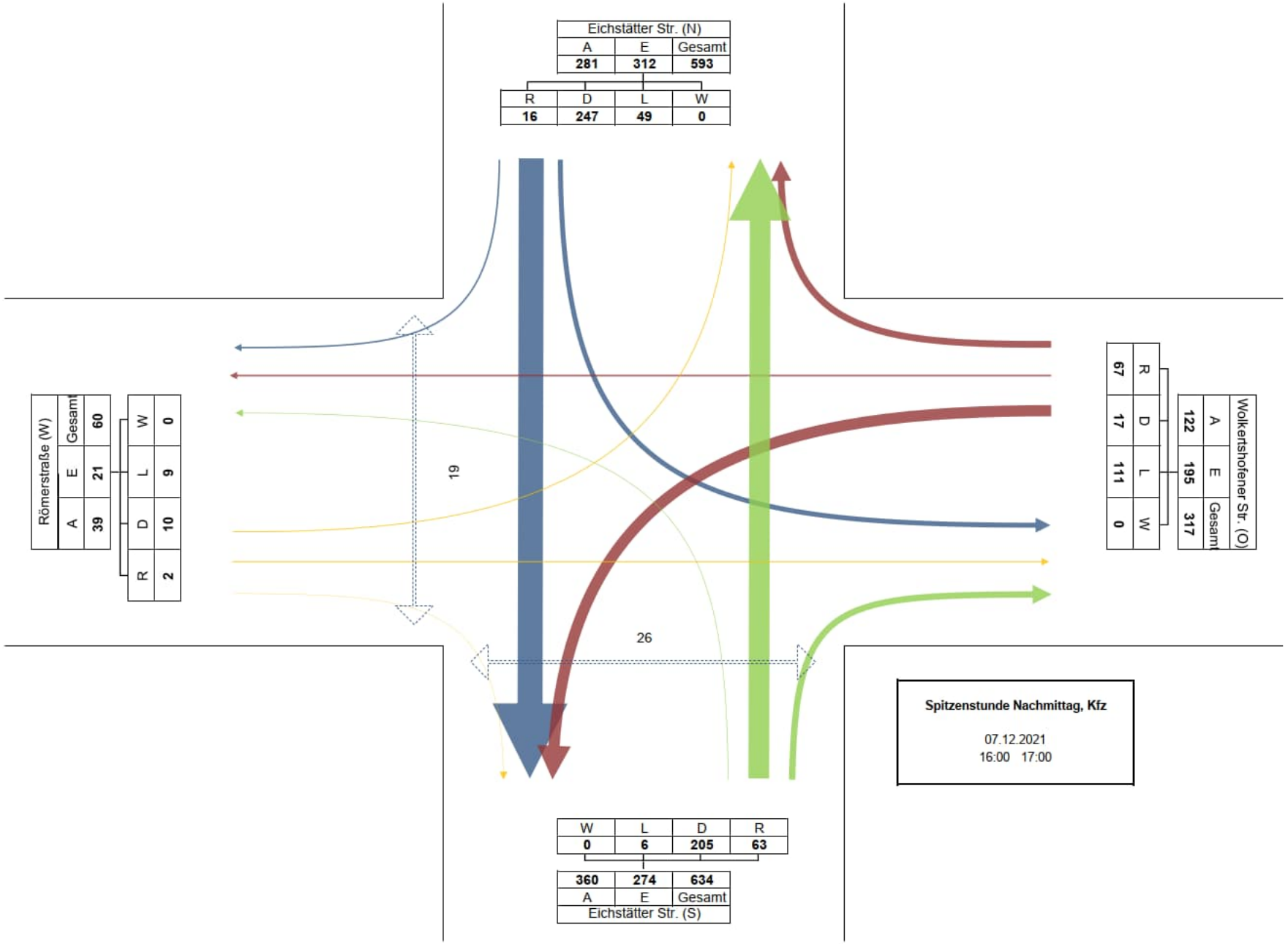
Eichstätter Str. (N)
A 281
E 312
Gesamt 593
R 16
D 247
L 49
W 0
Römerstraße (W)
A 39
E 21
Gesamt 60
R 2
D 10
L 9
W 0
19
26
Wolkertshofener Str. (O)
A 122
E 195
Gesamt 317
R 67
D 17
L 111
W 0
W 0
L 6
D 205
R 63
360 A
274 E
634 Gesamt
Eichstätter Str. (S)
Spitzenstunde Nachmittag, Kfz
07.12.2021
16:00 17:00

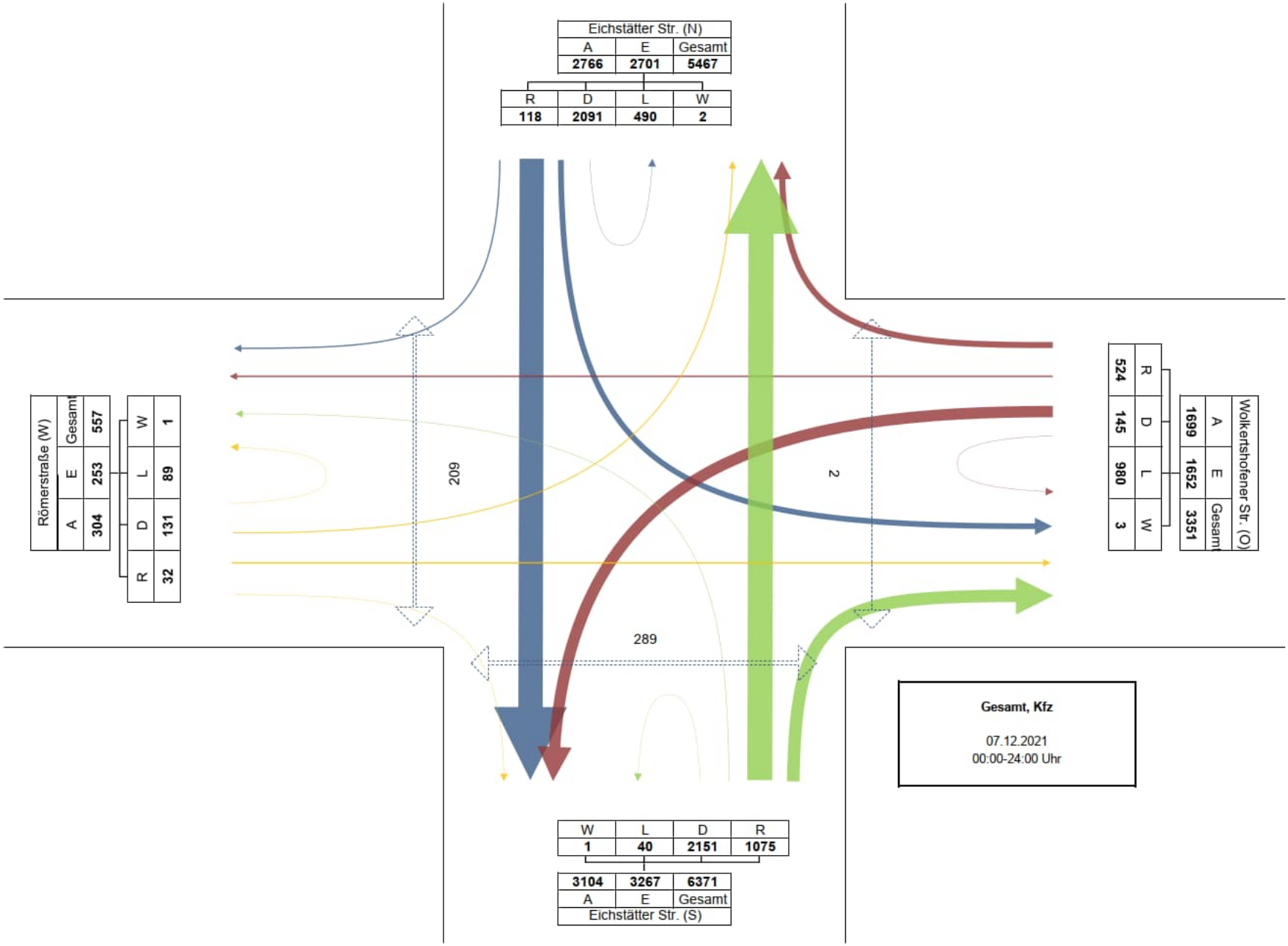
Eichstätter Str. (N)
A 2766
E 2701
Gesamt 5467
R 118
D 2091
L 490
W 2
Römerstraße (W)
A 304
E 253
Gesamt 557
R 32
D 131
L 89
W 1
209
2
289
Wolkertshofener Str. (O)
A 1699
E 1652
Gesamt 3351
R 524
D 145
L 980
W 3
W 1
L 40
D 2151
R 1075
3104
A
3267
E
6371
Gesamt
Eichstätter Str. (S)
Gesamt, Kfz
07.12.2021
00:00-24:00 Uhr

Verkehrserhebung KP01 | Eichstätter Str, Wolkertshofer Str.

Ort: Nassenfels
Wetter: klar
Datum: Dienstag, 7. Dezember 2021
Zeit: 00:00-24:00 Uhr
Querschnitt: Römerstraße (W)

Einfahrende Fahrzeuge [Fz]

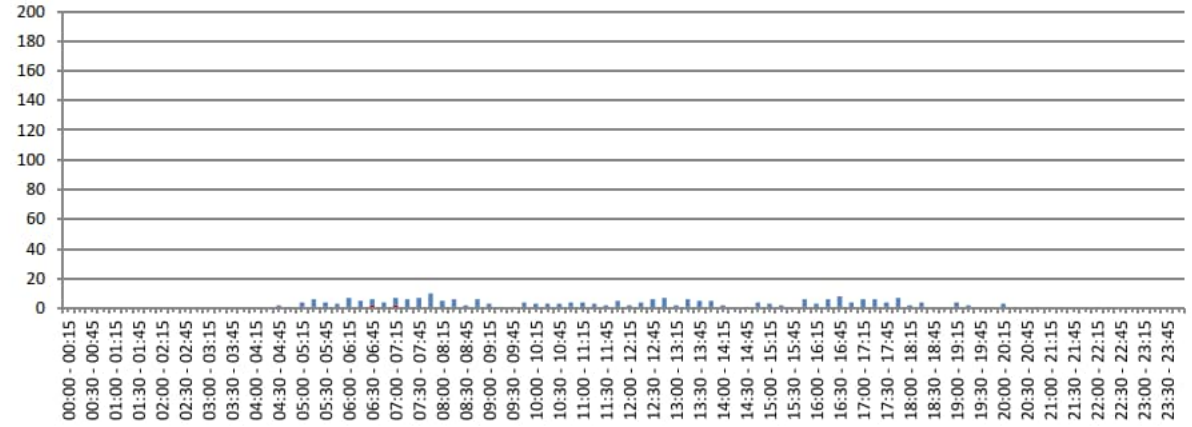

Ausfahrende Fahrzeuge [Fz]

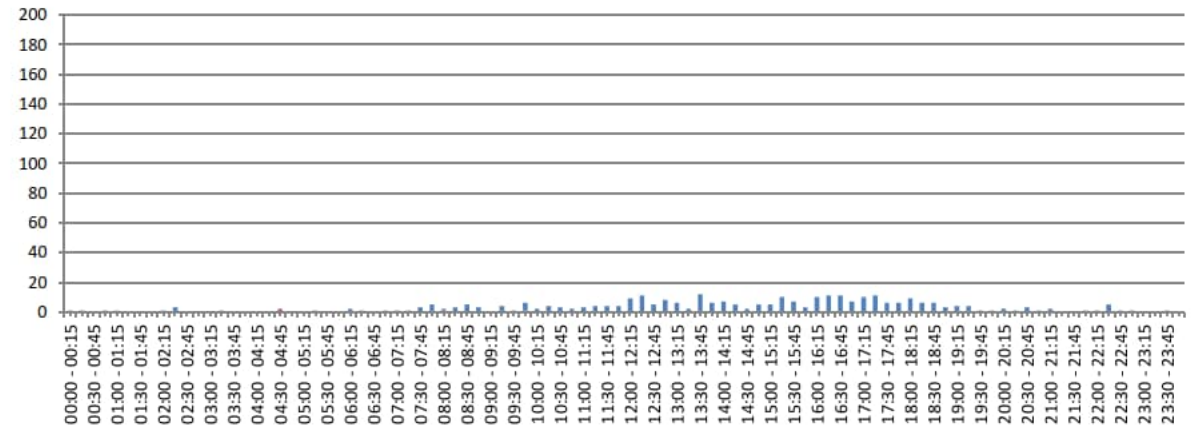

Querschnitt [Fz]

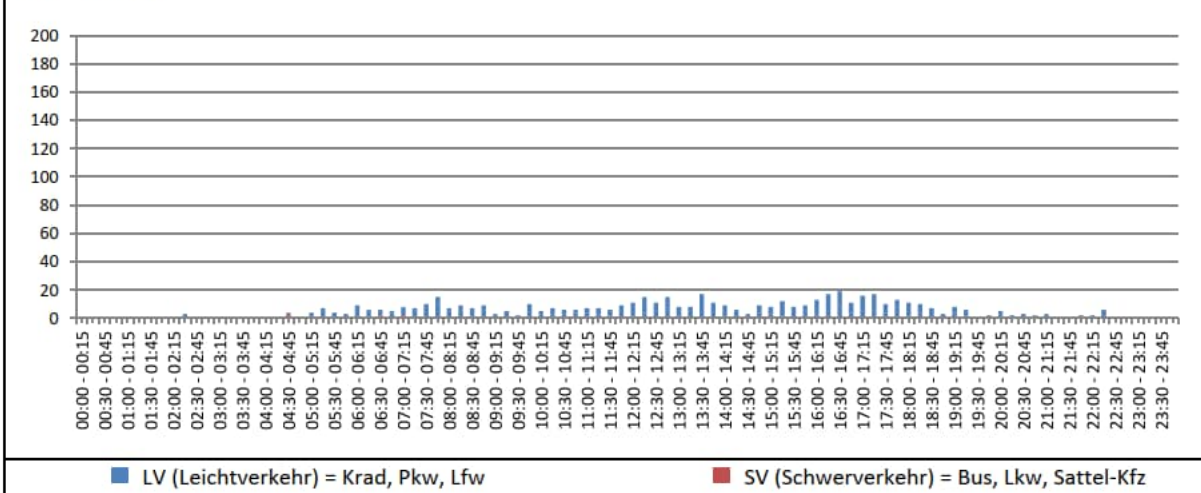

Verkehrserhebung KP01 | Eichstätter Str, Wolkertshofer Str.

Ort: Nassenfels
Wetter: klar
Datum: Dienstag, 7. Dezember 2021
Zeit: 00:00-24:00 Uhr
Querschnitt: Eichstätter Str. (S)

Einfahrende Fahrzeuge [Fz]

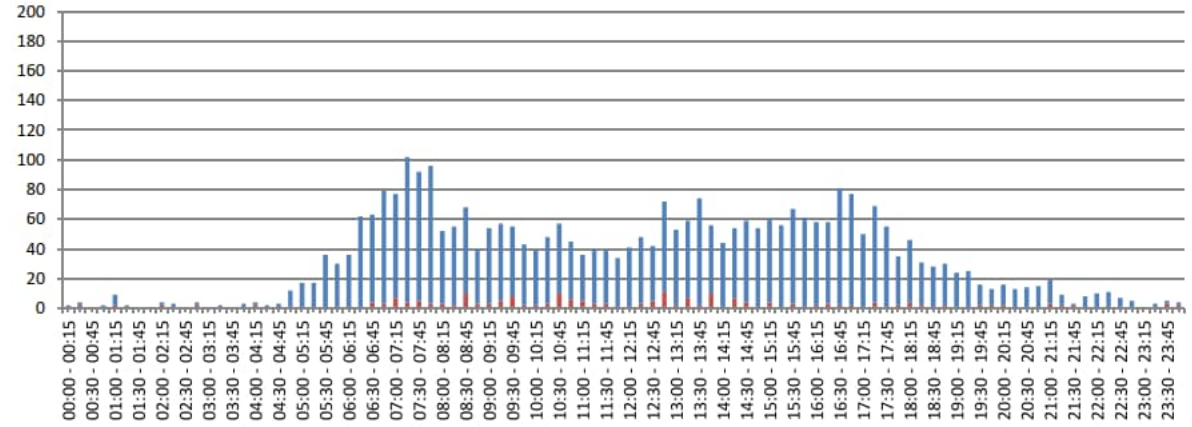

Ausfahrende Fahrzeuge [Fz]

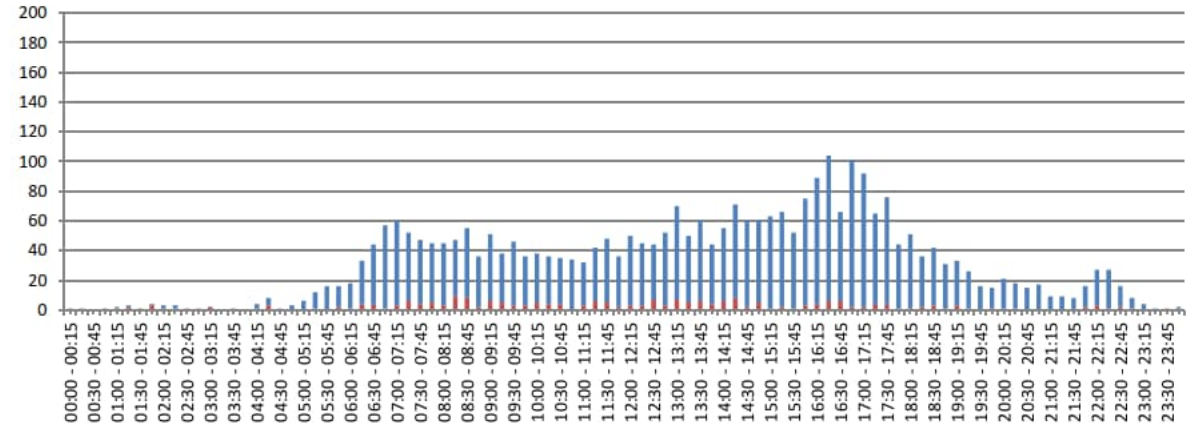

Querschnitt [Fz]

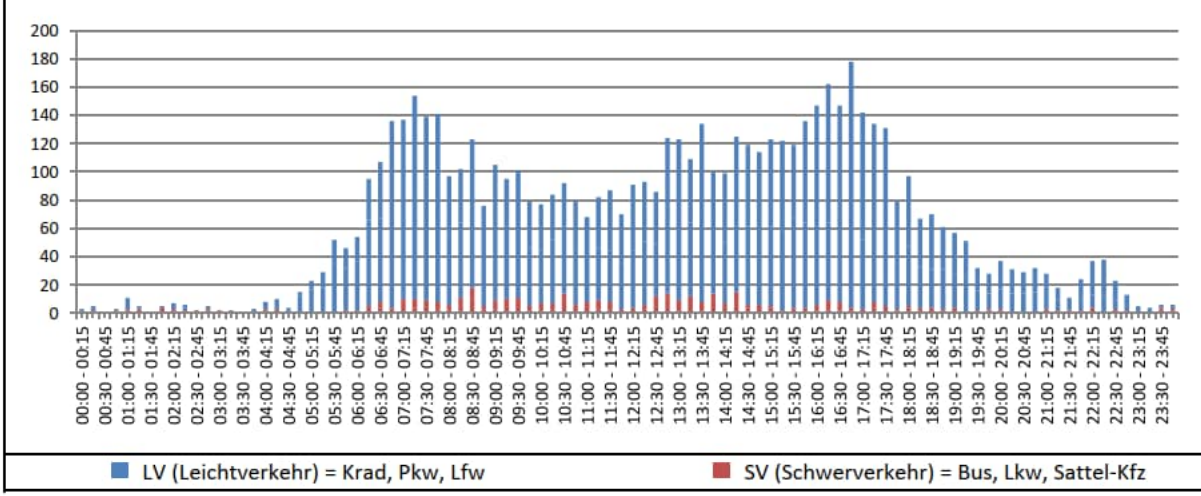

Verkehrserhebung KP01 | Eichstätter Str, Wolkertshofer Str.

Ort: Nassenfels
Wetter: klar
Datum: Dienstag, 7. Dezember 2021
Zeit: 00:00-24:00 Uhr
Querschnitt: Wolkertshofener Str. (O)

Einfahrende Fahrzeuge [Fz]

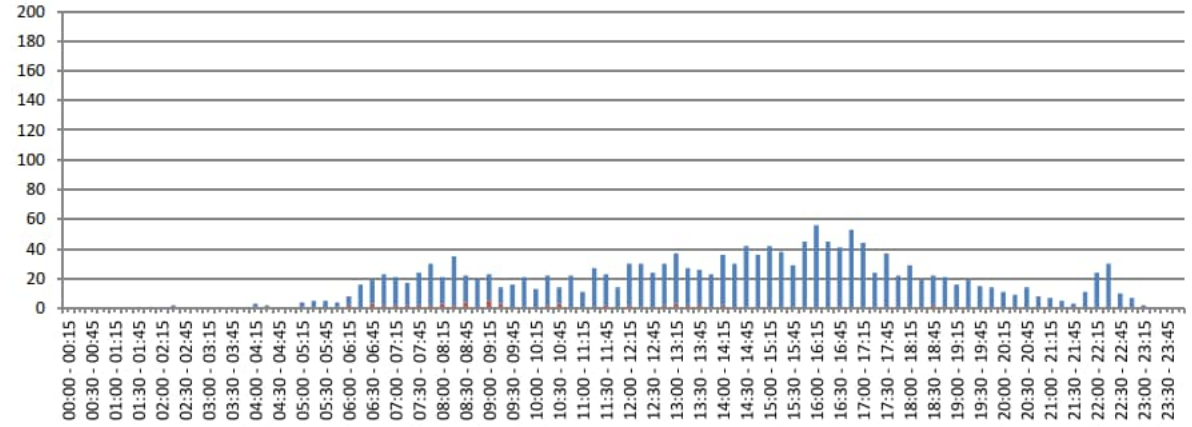

Ausfahrende Fahrzeuge [Fz]

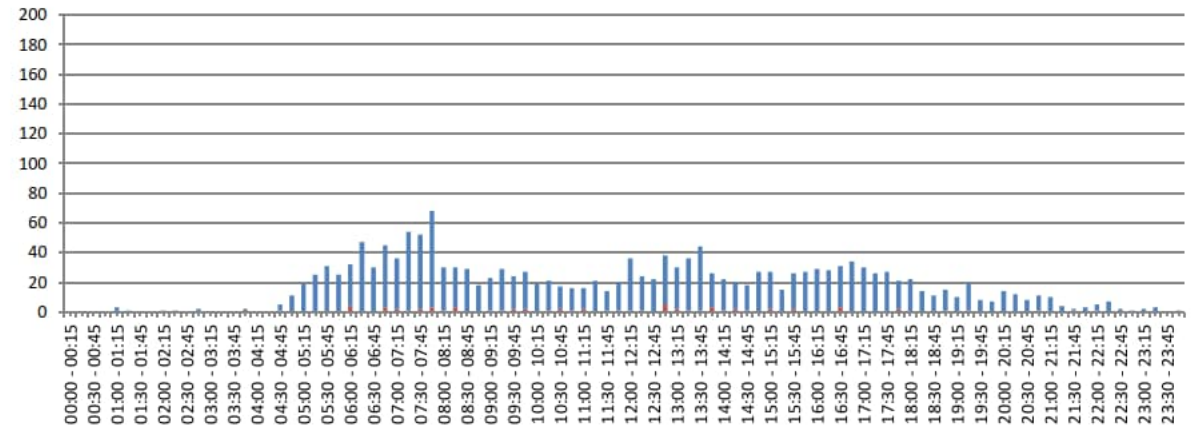

Querschnitt [Fz]

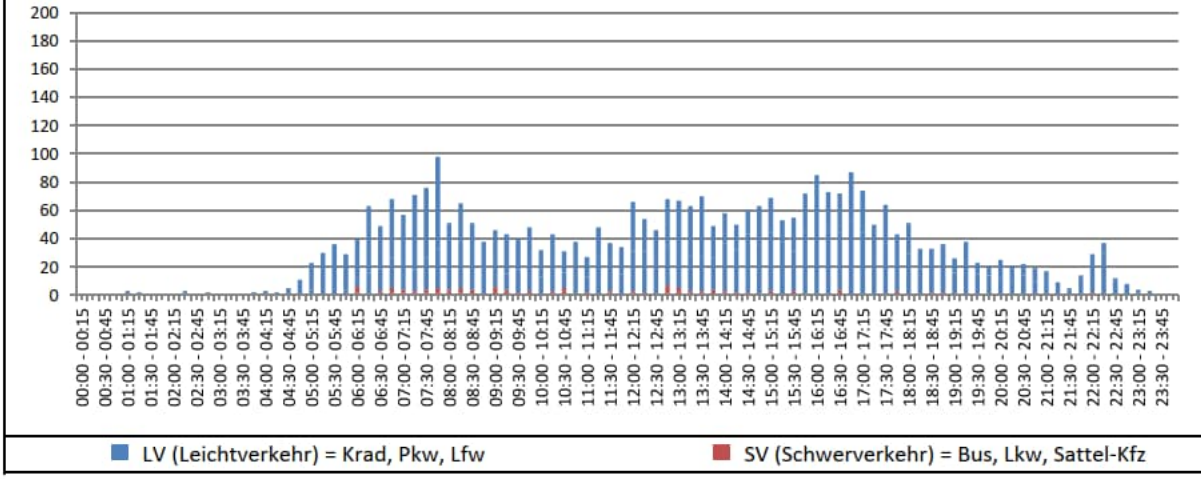

Verkehrserhebung KP01 | Eichstätter Str, Wolkertshofer Str.

Ort: Nassenfels
Wetter: klar
Datum: Dienstag, 7. Dezember 2021
Zeit: 00:00-24:00 Uhr
Querschnitt: Eichstätter Str. (N)

Einfahrende Fahrzeuge [Fz]

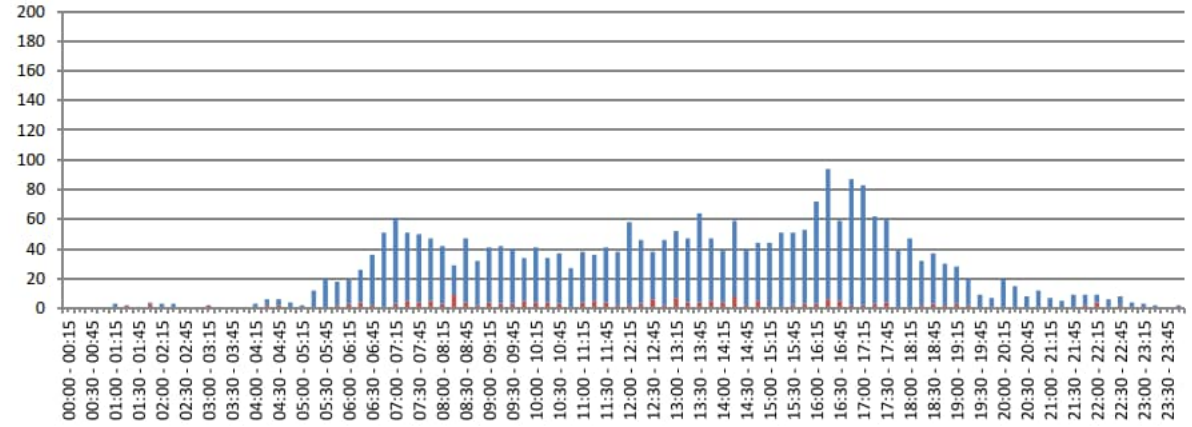

Ausfahrende Fahrzeuge [Fz]

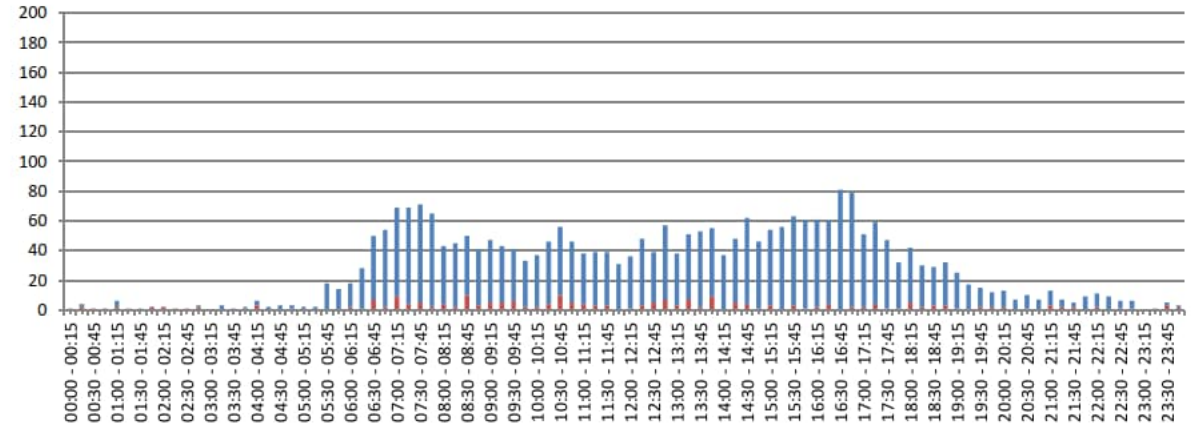

Querschnitt [Fz]

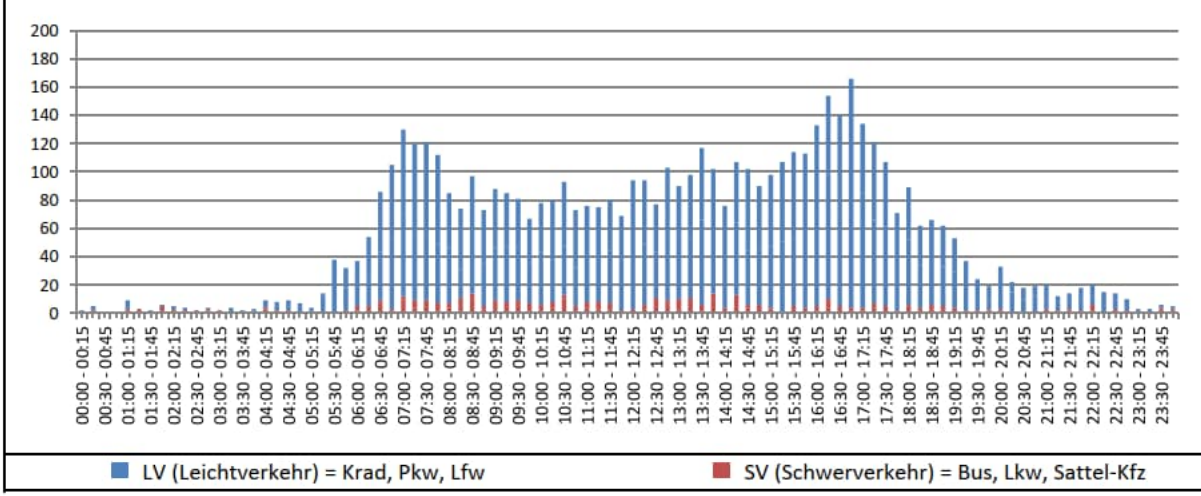

Verkehrserhebung KP01 | Eichstätter Str, Wolkertshofer Str.

Datum der Erhebung: Dienstag, 7. Dezember 2021

Zeit	Römerstraße (W)						Eichstätter Str. (S)						Wolkertshofener Str. (O)						Eichstätter Str. (N)						Gesamt	
	Einfahrend		Ausfahrend		Gesamt		Einfahrend		Ausfahrend		Gesamt		Einfahrend		Ausfahrend		Gesamt		Einfahrend		Ausfahrend		Gesamt			
	LV	SV	LV	SV	LV	SV	LV	SV	LV	SV	LV	SV	LV	SV	LV	SV	LV	SV	LV	SV	LV	SV	LV	SV	LV	SV
00:00 - 00:15	0	0	1	0	1	0	2	0	1	0	3	0	0	0	0	0	0	0	1	0	1	0	2	0	3	0
00:15 - 00:30	0	0	1	0	1	0	2	2	1	0	3	2	1	0	0	0	1	0	1	0	2	2	3	2	4	2
00:30 - 00:45	0	0	0	0	0	0	0	1	0	0	0	1	0	0	0	0	0	0	0	0	0	1	0	1	0	1
00:45 - 01:00	0	0	1	0	1	0	1	1	0	1	1	2	0	1	0	0	0	1	0	0	0	1	0	1	1	2
01:00 - 01:15	0	0	1	0	1	0	7	2	1	1	8	3	0	0	3	0	3	0	2	1	4	2	6	3	9	3
01:15 - 01:30	0	0	0	0	0	0	1	1	1	2	2	3	1	0	1	0	2	0	0	2	0	1	0	3	2	3
01:30 - 01:45	0	0	0	0	0	0	0	0	0	1	0	1	1	0	0	0	1	0	0	1	1	0	1	1	1	1
01:45 - 02:00	0	0	0	0	0	0	0	1	1	3	1	4	0	1	0	0	0	1	1	3	0	2	1	5	1	5
02:00 - 02:15	0	0	1	0	1	0	2	2	2	1	4	3	0	0	1	0	1	0	2	1	0	2	2	3	4	3
02:15 - 02:30	0	0	3	0	3	0	2	1	2	1	4	2	2	0	1	0	3	0	2	1	0	1	2	2	6	2
02:30 - 02:45	0	0	0	0	0	0	0	1	0	1	0	2	0	0	0	0	0	0	0	1	0	1	0	2	0	2
02:45 - 03:00	1	0	0	0	1	0	2	2	0	1	2	3	0	0	2	0	2	0	0	1	1	2	1	3	3	3
03:00 - 03:15	0	0	0	0	0	0	0	0	0	2	0	2	0	0	0	0	0	0	0	2	0	0	0	2	0	2
03:15 - 03:30	0	0	1	0	1	0	2	0	0	0	2	0	1	0	0	0	1	0	1	0	3	0	4	0	4	0
03:30 - 03:45	0	0	0	0	0	0	0	0	1	0	1	0	1	0	0	0	1	0	1	0	1	0	2	0	2	0
03:45 - 04:00	0	0	0	0	0	0	2	1	0	0	2	1	0	0	2	0	2	0	1	0	1	1	2	1	3	1
04:00 - 04:15	0	0	0	0	0	0	2	2	3	1	5	3	2	1	0	0	2	1	2	1	3	3	5	4	6	4
04:15 - 04:30	0	0	0	0	0	0	2	0	5	3	7	3	1	1	0	0	1	1	4	2	2	0	6	2	7	3
04:30 - 04:45	1	1	0	2	1	3	3	0	1	0	4	0	0	0	4	1	4	1	4	2	3	0	7	2	8	3
04:45 - 05:00	1	0	0	0	1	0	11	1	3	0	14	1	0	0	11	0	11	0	4	0	2	1	6	1	16	1
05:00 - 05:15	4	0	0	0	4	0	17	0	6	0	23	0	4	0	19	0	23	0	2	0	2	0	4	0	27	0
05:15 - 05:30	6	0	1	0	7	0	17	0	11	1	28	1	5	0	25	0	30	0	11	1	2	0	13	1	39	1
05:30 - 05:45	4	0	0	0	4	0	36	0	16	0	52	0	5	0	31	0	36	0	20	0	18	0	38	0	65	0
05:45 - 06:00	3	0	0	0	3	0	30	0	14	2	44	2	4	0	25	0	29	0	16	2	14	0	30	2	53	2
06:00 - 06:15	6	1	2	0	8	1	35	1	17	1	52	2	6	2	28	4	34	6	16	3	16	2	32	5	63	7
06:15 - 06:30	5	0	1	0	6	0	61	1	29	4	90	5	16	0	47	0	63	0	22	4	27	1	49	5	104	5
06:30 - 06:45	4	2	0	0	4	2	59	4	40	4	99	8	16	3	30	0	46	3	34	2	43	7	77	9	113	11
06:45 - 07:00	4	0	1	0	5	0	76	3	56	1	132	4	21	2	42	3	63	5	50	1	52	2	102	3	151	6
07:00 - 07:15	5	2	1	0	6	2	70	7	57	3	127	10	19	2	34	2	53	4	58	3	60	9	118	12	152	14
07:15 - 07:30	6	0	1	0	7	0	98	4	46	6	144	10	15	2	53	1	68	3	46	5	65	4	111	9	165	11
07:30 - 07:45	7	0	3	0	10	0	87	5	43	4	130	9	22	2	50	2	72	4	46	4	66	5	112	9	162	11
07:45 - 08:00	10	0	5	0	15	0	93	3	40	5	133	8	28	2	65	3	93	5	42	5	63	2	105	7	173	10
08:00 - 08:15	5	0	1	1	6	1	49	3	42	3	91	6	18	3	29	1	47	4	39	3	39	4	78	7	111	9
08:15 - 08:30	5	1	3	0	8	1	53	2	38	9	91	11	33	2	27	3	60	5	20	9	43	2	63	11	111	14

Verkehrserhebung KP01 | Eichstätter Str, Wolkertshofer Str.

Datum der Erhebung: Dienstag, 7. Dezember 2021

Zeit	Römerstraße (W)						Eichstätter Str. (S)						Wolkertshofener Str. (O)						Eichstätter Str. (N)						Gesamt	
	Einfahrend		Ausfahrend		Gesamt		Einfahrend		Ausfahrend		Gesamt		Einfahrend		Ausfahrend		Gesamt		Einfahrend		Ausfahrend		Gesamt			
	LV	SV	LV	SV	LV	SV	LV	SV	LV	SV	LV	SV	LV	SV	LV	SV	LV	SV	LV	SV	LV	SV	LV	SV	LV	SV
08:30 - 08:45	2	0	5	0	7	0	58	10	47	8	105	18	18	4	29	0	47	4	43	4	40	10	83	14	121	18
08:45 - 09:00	6	0	3	0	9	0	37	3	34	2	71	5	20	0	18	0	38	0	30	2	38	3	68	5	93	5
09:00 - 09:15	3	0	0	0	3	0	51	3	45	6	96	9	18	5	22	1	40	6	37	4	42	5	79	9	109	12
09:15 - 09:30	1	0	4	0	5	0	52	5	33	5	85	10	11	3	28	1	39	4	39	3	38	5	77	8	103	11
09:30 - 09:45	1	0	1	0	2	0	47	8	43	3	90	11	16	0	22	2	38	2	37	3	35	6	72	9	101	11
09:45 - 10:00	4	0	5	1	9	1	41	2	33	3	74	5	20	1	25	2	45	3	29	5	31	2	60	7	94	8
10:00 - 10:15	3	0	2	0	5	0	37	2	33	5	70	7	12	1	19	0	31	1	37	4	35	2	72	6	89	7
10:15 - 10:30	3	0	4	0	7	0	45	3	32	4	77	7	20	2	20	1	40	3	30	4	42	4	72	8	98	9
10:30 - 10:45	3	0	3	0	6	0	47	10	31	4	78	14	11	3	15	2	26	5	34	3	46	10	80	13	95	16
10:45 - 11:00	4	0	2	0	6	0	39	6	34	0	73	6	22	0	15	1	37	1	27	0	41	5	68	5	92	6
11:00 - 11:15	4	0	3	0	7	0	31	5	29	3	60	8	11	0	14	2	25	2	34	4	34	4	68	8	80	9
11:15 - 11:30	3	0	4	0	7	0	37	3	36	6	73	9	26	1	21	0	47	1	31	5	36	3	67	8	97	9
11:30 - 11:45	2	0	4	0	6	0	36	3	43	5	79	8	21	2	13	1	34	3	37	4	36	3	73	7	96	9
11:45 - 12:00	5	0	4	0	9	0	33	1	34	2	67	3	14	0	19	1	33	1	36	2	31	0	67	2	88	3
12:00 - 12:15	2	0	9	0	11	0	40	1	47	3	87	4	28	2	35	1	63	3	56	2	35	1	91	3	126	5
12:15 - 12:30	4	0	11	0	15	0	45	3	42	3	87	6	29	1	23	1	52	2	43	3	45	3	88	6	121	7
12:30 - 12:45	6	0	5	0	11	0	37	5	37	7	74	12	23	1	22	0	45	1	32	6	34	5	66	11	98	12
12:45 - 13:00	7	0	8	0	15	0	61	11	49	3	110	14	28	2	33	5	61	7	44	2	50	7	94	9	140	15
13:00 - 13:15	2	0	6	0	8	0	51	2	63	7	114	9	34	3	28	2	62	5	45	7	35	3	80	10	132	12
13:15 - 13:30	6	0	2	0	8	0	52	7	45	5	97	12	25	2	35	1	60	3	43	4	44	7	87	11	126	13
13:30 - 13:45	4	1	12	0	16	1	72	2	54	6	126	8	24	2	43	1	67	3	60	4	51	2	111	6	160	9
13:45 - 14:00	5	0	6	0	11	0	46	10	40	4	86	14	22	1	23	3	45	4	42	5	46	9	88	14	115	16
14:00 - 14:15	2	0	7	0	9	0	43	1	49	6	92	7	34	2	21	1	55	3	35	4	37	0	72	4	114	7
14:15 - 14:30	1	0	5	0	6	0	47	7	63	8	110	15	30	0	18	2	48	2	51	8	43	5	94	13	129	15
14:30 - 14:45	1	0	2	0	3	0	55	4	58	2	113	6	41	1	17	1	58	2	38	2	58	4	96	6	135	7
14:45 - 15:00	4	0	5	0	9	0	53	1	55	5	108	6	36	0	27	0	63	0	39	5	45	1	84	6	132	6
15:00 - 15:15	3	0	5	0	8	0	56	4	62	1	118	5	41	1	25	2	66	3	43	1	51	3	94	4	143	6
15:15 - 15:30	2	0	10	0	12	0	56	0	64	2	120	2	37	1	15	0	52	1	50	1	56	0	106	1	145	2
15:30 - 15:45	1	0	7	0	8	0	64	3	51	1	115	4	28	1	24	2	52	3	49	2	60	3	109	5	142	6
15:45 - 16:00	6	0	3	0	9	0	60	1	72	3	132	4	45	0	27	0	72	0	50	3	59	1	109	4	161	4
16:00 - 16:15	3	0	10	0	13	0	56	2	85	4	141	6	55	1	29	0	84	1	69	3	59	2	128	5	183	6
16:15 - 16:30	5	1	11	0	16	1	55	3	98	6	153	9	45	0	28	0	73	0	88	6	56	4	144	10	193	10
16:30 - 16:45	7	1	11	0	18	1	79	2	60	6	139	8	40	1	28	3	68	4	54	5	81	0	135	5	180	9
16:45 - 17:00	4	0	7	0	11	0	75	2	99	2	174	4	53	0	34	0	87	0	85	2	77	2	162	4	217	4

Verkehrserhebung KP01 | Eichstätter Str, Wolkertshofer Str.

Datum der Erhebung: Dienstag, 7. Dezember 2021

Zeit	Römerstraße (W)						Eichstätter Str. (S)						Wolkertshofener Str. (O)						Eichstätter Str. (N)						Gesamt	
	Einfahrend		Ausfahrend		Gesamt		Einfahrend		Ausfahrend		Gesamt		Einfahrend		Ausfahrend		Gesamt		Einfahrend		Ausfahrend		Gesamt			
	LV	SV	LV	SV	LV	SV	LV	SV	LV	SV	LV	SV	LV	SV	LV	SV	LV	SV	LV	SV	LV	SV	LV	SV	LV	SV
17:00 - 17:15	6	0	10	0	16	0	49	1	90	2	139	3	43	1	30	0	73	1	81	2	49	2	130	4	179	4
17:15 - 17:30	6	0	11	0	17	0	65	4	61	4	126	8	23	1	26	0	49	1	59	3	55	4	114	7	153	8
17:30 - 17:45	4	0	6	0	10	0	54	1	72	4	126	5	37	0	27	0	64	0	56	4	46	1	102	5	151	5
17:45 - 18:00	7	0	6	0	13	0	33	2	43	1	76	3	21	1	19	2	40	3	38	1	31	1	69	2	99	4
18:00 - 18:15	2	0	9	0	11	0	42	4	50	1	92	5	28	1	22	0	50	1	46	1	37	5	83	6	118	6
18:15 - 18:30	4	0	6	0	10	0	29	2	34	2	63	4	19	0	14	0	33	0	30	2	28	2	58	4	82	4
18:30 - 18:45	1	0	6	0	7	0	27	1	39	3	66	4	20	2	11	0	31	2	34	3	26	3	60	6	82	6
18:45 - 19:00	0	0	3	0	3	0	28	2	30	1	58	3	20	1	14	1	34	2	28	2	29	3	57	5	76	5
19:00 - 19:15	4	0	4	0	8	0	23	1	30	3	53	4	16	0	10	0	26	0	25	3	24	1	49	4	68	4
19:15 - 19:30	2	0	4	0	6	0	25	0	25	1	50	1	19	0	18	1	37	1	18	2	17	0	35	2	64	2
19:30 - 19:45	0	0	1	0	1	0	14	2	16	0	30	2	15	0	8	0	23	0	9	0	13	2	22	2	38	2
19:45 - 20:00	1	0	1	0	2	0	11	2	14	1	25	3	14	0	7	0	21	0	6	1	10	2	16	3	32	3
20:00 - 20:15	3	0	2	0	5	0	14	2	20	1	34	3	11	0	14	0	25	0	19	1	11	2	30	3	47	3
20:15 - 20:30	1	0	1	0	2	0	13	0	17	1	30	1	9	0	12	0	21	0	14	1	7	0	21	1	37	1
20:30 - 20:45	0	0	3	0	3	0	13	1	15	0	28	1	14	0	8	0	22	0	8	0	9	1	17	1	35	1
20:45 - 21:00	1	0	1	0	2	0	15	0	17	0	32	0	8	0	10	1	18	1	11	1	7	0	18	1	35	1
21:00 - 21:15	1	0	2	0	3	0	16	3	9	0	25	3	7	0	10	0	17	0	7	0	10	3	17	3	31	3
21:15 - 21:30	1	0	0	0	1	0	7	2	9	0	16	2	5	0	4	0	9	0	5	0	5	2	10	2	18	2
21:30 - 21:45	0	0	0	0	0	0	1	2	8	0	9	2	3	0	1	1	4	1	8	1	3	2	11	3	12	3
21:45 - 22:00	1	0	1	0	2	0	8	0	14	2	22	2	11	0	3	0	14	0	7	2	9	0	16	2	27	2
22:00 - 22:15	1	0	1	0	2	0	9	1	24	3	33	4	23	1	4	1	27	2	5	4	9	2	14	6	38	6
22:15 - 22:30	1	0	5	0	6	0	11	0	26	1	37	1	30	0	7	0	37	0	5	1	9	0	14	1	47	1
22:30 - 22:45	0	0	1	0	1	0	6	1	14	2	20	3	10	0	2	0	12	0	6	2	5	1	11	3	22	3
22:45 - 23:00	0	0	1	0	1	0	4	1	7	1	11	2	7	0	1	0	8	0	3	1	5	1	8	2	14	2
23:00 - 23:15	0	0	0	0	0	0	1	0	4	0	5	0	2	0	2	0	4	0	3	0	0	0	3	0	6	0
23:15 - 23:30	0	0	0	0	0	0	2	1	1	0	3	1	0	0	3	0	3	0	2	0	0	1	2	1	4	1
23:30 - 23:45	0	0	1	0	1	0	2	3	0	1	2	4	1	0	0	0	1	0	0	1	2	3	2	4	3	4
23:45 - 00:00	0	0	0	0	0	0	2	2	1	1	3	3	0	0	1	0	1	0	1	1	1	2	2	3	3	3

Verkehrserhebung KP01 | Eichstätter Str, Wolkertshofer Str.

Ort: Nassenfels
Wetter: klar
Datum: Dienstag, 7. Dezember 2021
Zeit: 00:00-24:00 Uhr
Querschnitt: Römerstraße (W)

Einfahrende Fahrzeuge [Fz]

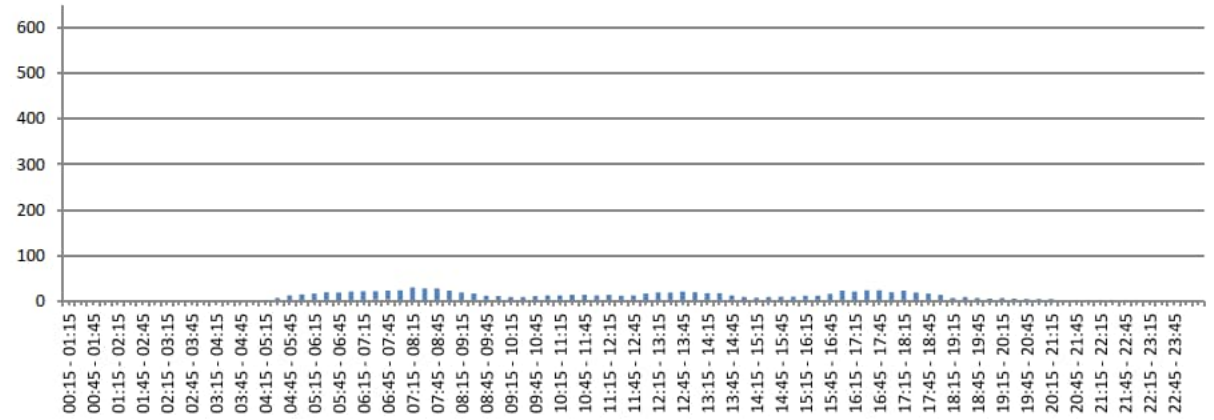

Ausfahrende Fahrzeuge [Fz]

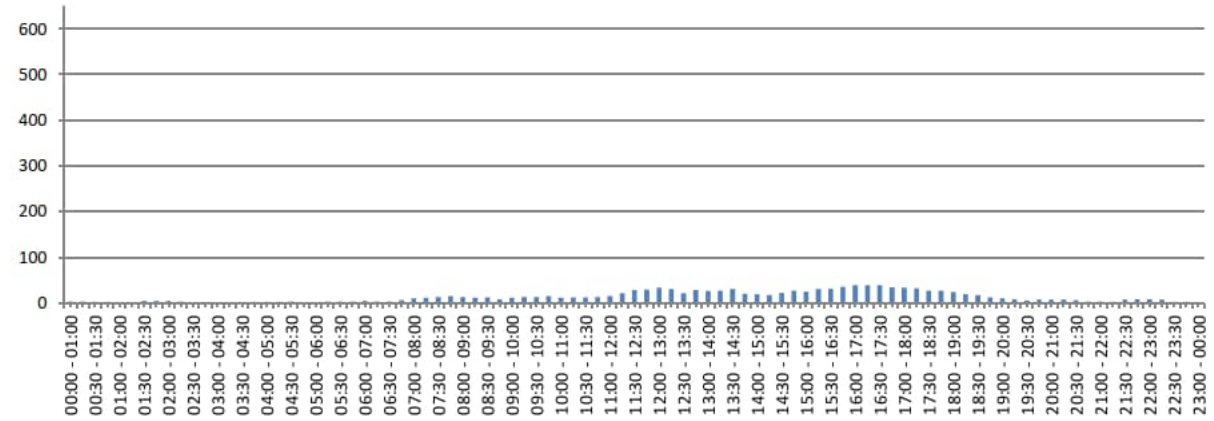

Querschnitt [Fz]

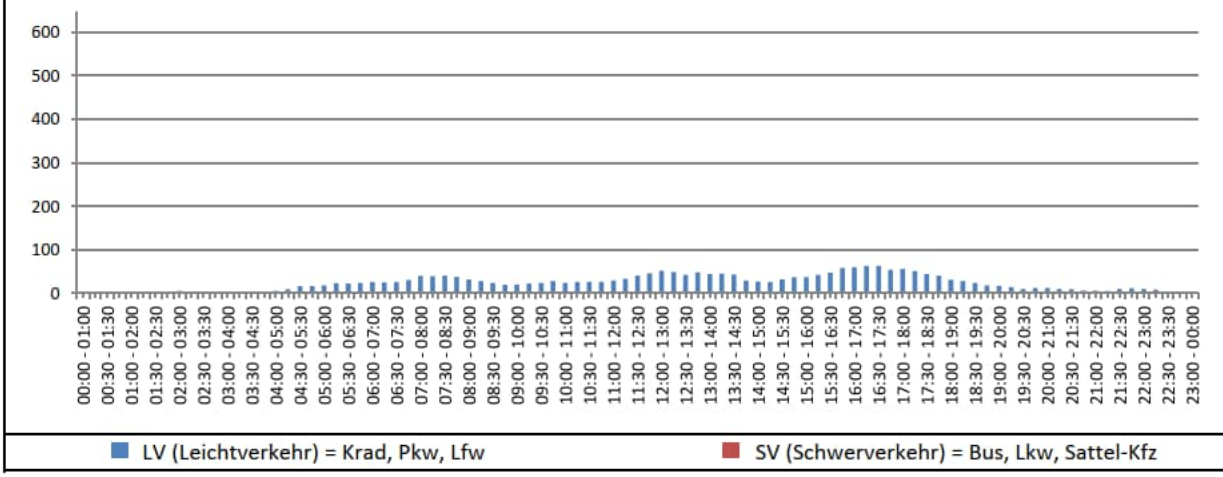

Verkehrserhebung KP01 | Eichstätter Str, Wolkertshofer Str.

Ort: Nassenfels
Wetter: klar
Datum: Dienstag, 7. Dezember 2021
Zeit: 00:00-24:00 Uhr
Querschnitt: Eichstätter Str. (S)

Einfahrende Fahrzeuge [Fz]

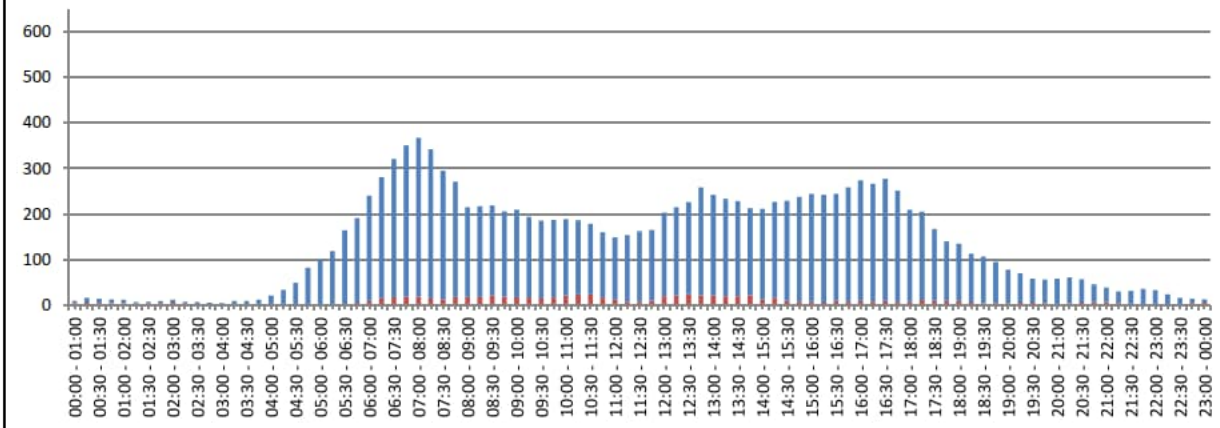

Ausfahrende Fahrzeuge [Fz]

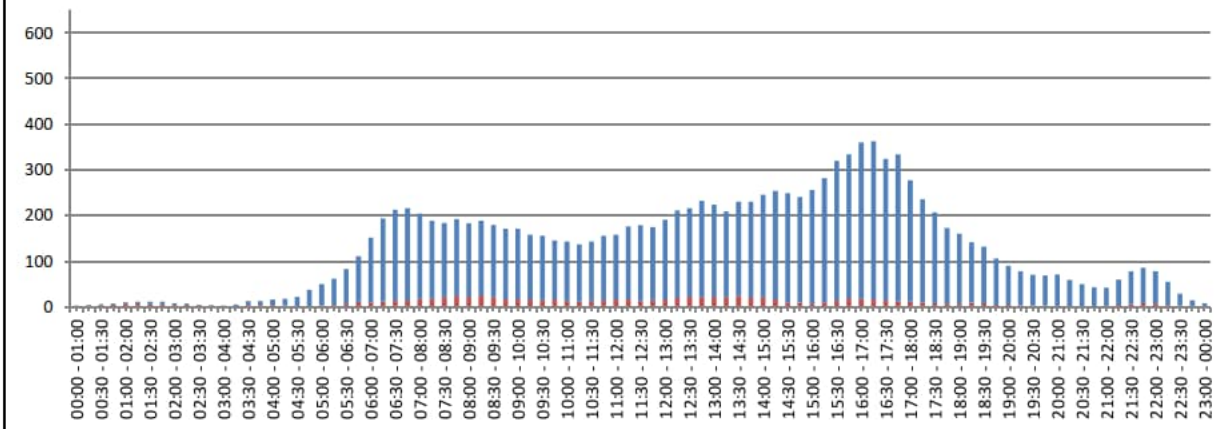

Querschnitt [Fz]

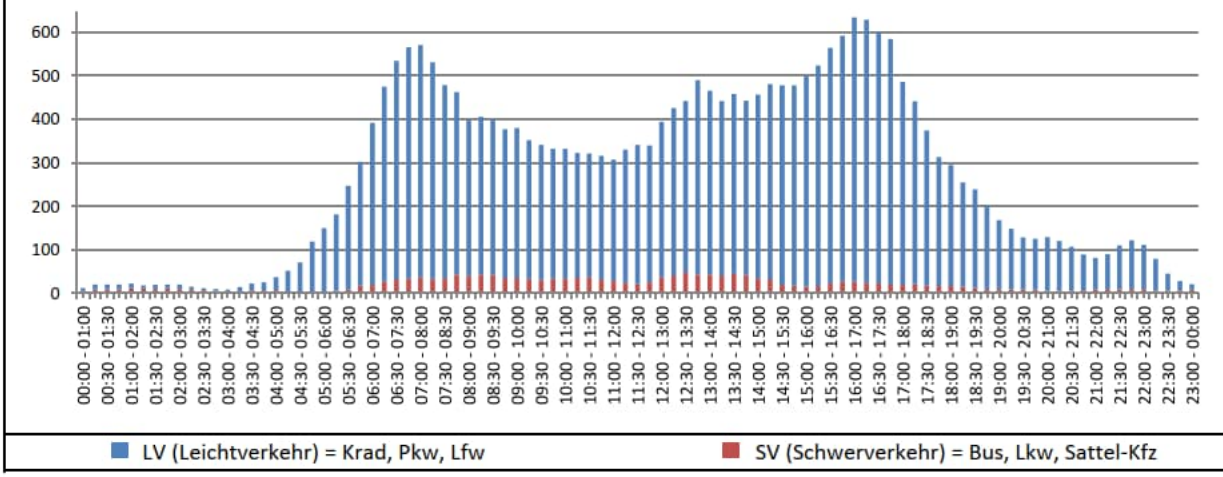

Verkehrserhebung KP01 | Eichstätter Str, Wolkertshofer Str.

Ort: Nassenfels
Wetter: klar
Datum: Dienstag, 7. Dezember 2021
Zeit: 00:00-24:00 Uhr
Querschnitt: Wolkertshofener Str. (O)

Einfahrende Fahrzeuge [Fz]

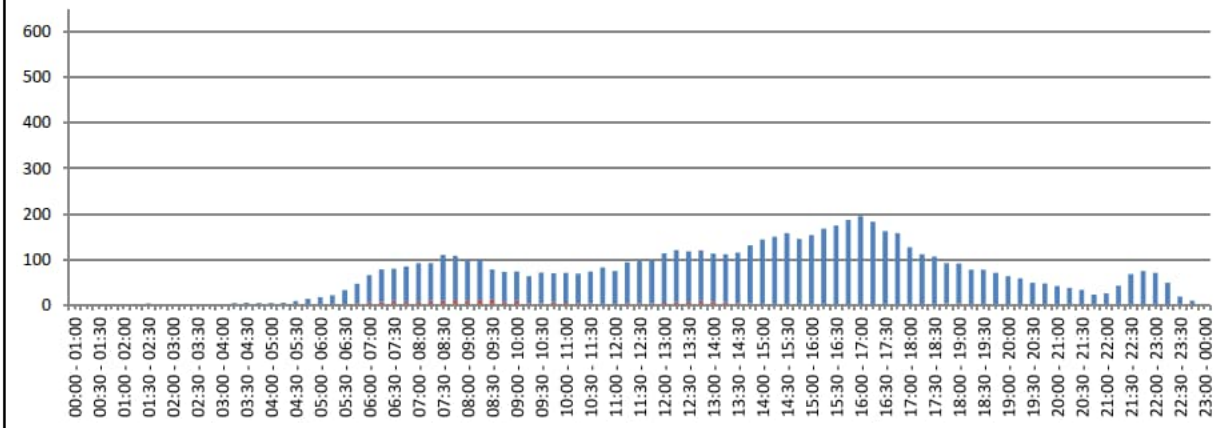

Ausfahrende Fahrzeuge [Fz]

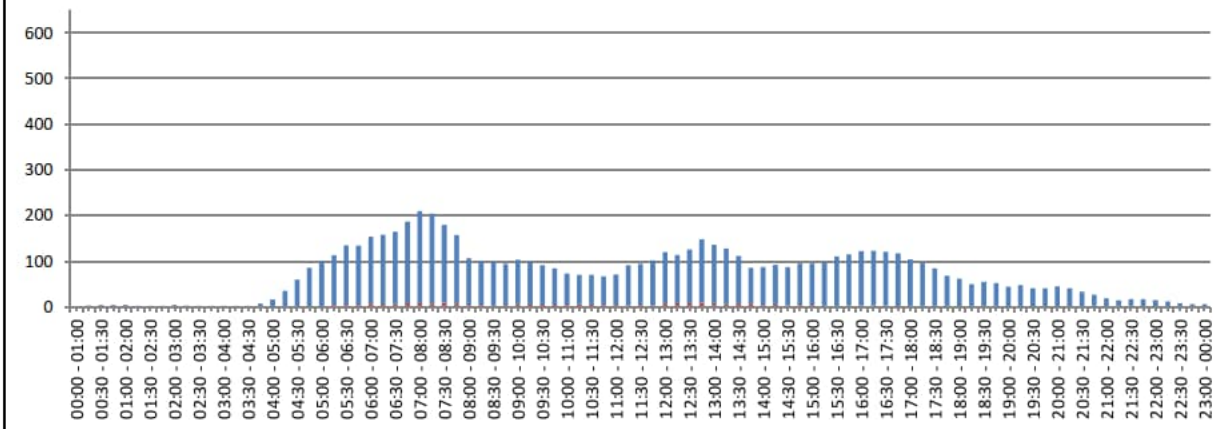

Querschnitt [Fz]

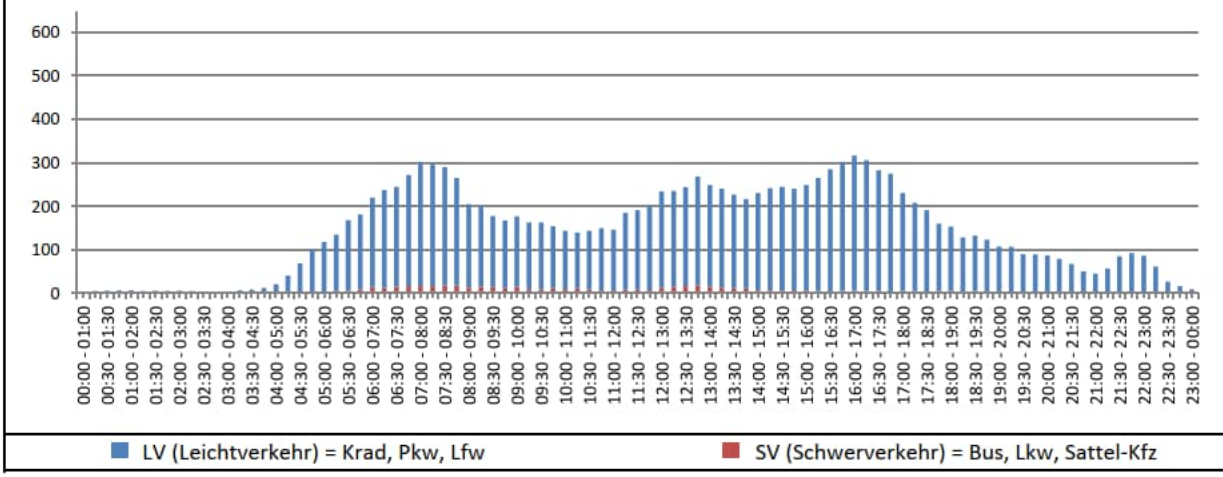

Verkehrserhebung KP01 | Eichstätter Str, Wolkertshofer Str.

Ort: Nassenfels
Wetter: klar
Datum: Dienstag, 7. Dezember 2021
Zeit: 00:00-24:00 Uhr
Querschnitt: Eichstätter Str. (N)

Einfahrende Fahrzeuge [Fz]

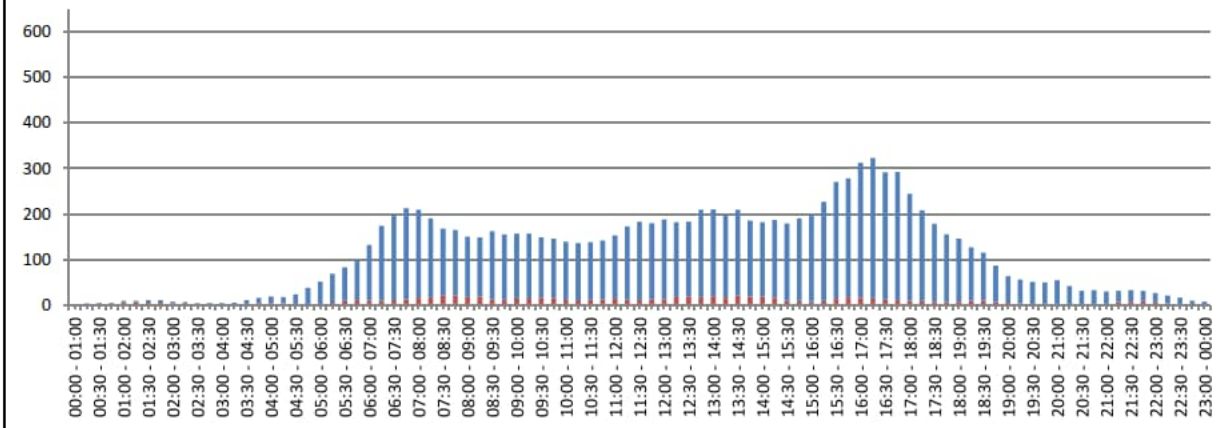

Ausfahrende Fahrzeuge [Fz]

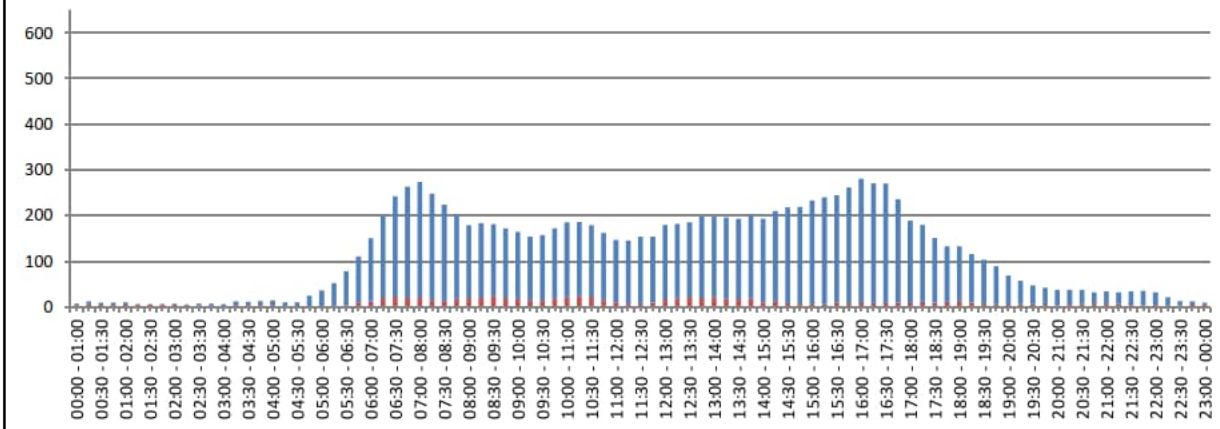

Querschnitt [Fz]

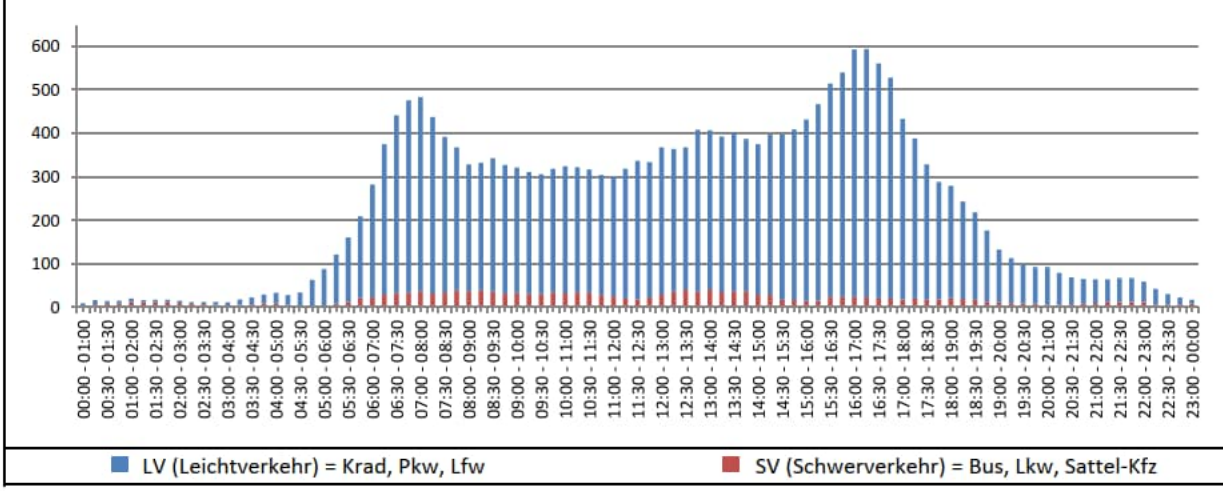

Verkehrserhebung KP01 | Eichstätter Str, Wolkertshofer Str.

Datum der Erhebung: Dienstag, 7. Dezember 2021

Zeit	Römerstraße (W)						Eichstätter Str. (S)						Wolkertshofener Str. (O)						Eichstätter Str. (N)						Gesamt	
	Einfahrend		Ausfahrend		Gesamt		Einfahrend		Ausfahrend		Gesamt		Einfahrend		Ausfahrend		Gesamt		Einfahrend		Ausfahrend		Gesamt			
	LV	SV	LV	SV	LV	SV	LV	SV	LV	SV	LV	SV	LV	SV	LV	SV	LV	SV	LV	SV	LV	SV	LV	SV	LV	SV
00:00 - 01:00	0	0	3	0	3	0	5	4	2	1	7	5	1	1	0	0	1	1	2	0	3	4	5	4	8	5
00:15 - 01:15	0	0	3	0	3	0	10	6	2	2	12	8	1	1	3	0	4	1	3	1	6	6	9	7	14	8
00:30 - 01:30	0	0	2	0	2	0	9	5	2	4	11	9	1	1	4	0	5	1	2	3	4	5	6	8	12	9
00:45 - 01:45	0	0	2	0	2	0	9	4	2	5	11	9	2	1	4	0	6	1	2	4	5	4	7	8	13	9
01:00 - 02:00	0	0	1	0	1	0	8	4	3	7	11	11	2	1	4	0	6	1	3	7	5	5	8	12	13	12
01:15 - 02:15	0	0	1	0	1	0	3	4	4	7	7	11	2	1	2	0	4	1	3	7	1	5	4	12	8	12
01:30 - 02:30	0	0	4	0	4	0	4	4	5	6	9	10	3	1	2	0	5	1	5	6	1	5	6	11	12	11
01:45 - 02:45	0	0	4	0	4	0	4	5	5	6	9	11	2	1	2	0	4	1	5	6	0	6	5	12	11	12
02:00 - 03:00	1	0	4	0	5	0	6	6	4	4	10	10	2	0	4	0	6	0	4	4	1	6	5	10	13	10
02:15 - 03:15	1	0	3	0	4	0	4	4	2	5	6	9	2	0	3	0	5	0	2	5	1	4	3	9	9	9
02:30 - 03:30	1	0	1	0	2	0	4	3	0	4	4	7	1	0	2	0	3	0	1	4	4	3	5	7	7	7
02:45 - 03:45	1	0	1	0	2	0	4	2	1	3	5	5	2	0	2	0	4	0	2	3	5	2	7	5	9	5
03:00 - 04:00	0	0	1	0	1	0	4	1	1	2	5	3	2	0	2	0	4	0	3	2	5	1	8	3	9	3
03:15 - 04:15	0	0	1	0	1	0	6	3	4	1	10	4	4	1	2	0	6	1	5	1	8	4	13	5	15	5
03:30 - 04:30	0	0	0	0	0	0	6	3	9	4	15	7	4	2	2	0	6	2	8	3	7	4	15	7	18	8
03:45 - 04:45	1	1	0	2	1	3	9	3	9	4	18	7	3	2	6	1	9	3	11	5	9	4	20	9	24	11
04:00 - 05:00	2	1	0	2	2	3	18	3	12	4	30	7	3	2	15	1	18	3	14	5	10	4	24	9	37	11
04:15 - 05:15	6	1	0	2	6	3	33	1	15	3	48	4	5	1	34	1	39	2	14	4	9	1	23	5	58	7
04:30 - 05:30	12	1	1	2	13	3	48	1	21	1	69	2	9	0	59	1	68	1	21	3	9	1	30	4	90	5
04:45 - 05:45	15	0	1	0	16	0	81	1	36	1	117	2	14	0	86	0	100	0	37	1	24	1	61	2	147	2
05:00 - 06:00	17	0	1	0	18	0	100	0	47	3	147	3	18	0	100	0	118	0	49	3	36	0	85	3	184	3
05:15 - 06:15	19	1	3	0	22	1	118	1	58	4	176	5	20	2	109	4	129	6	63	6	50	2	113	8	220	10
05:30 - 06:30	18	1	3	0	21	1	162	2	76	7	238	9	31	2	131	4	162	6	74	9	75	3	149	12	285	14
05:45 - 06:45	18	3	3	0	21	3	185	6	100	11	285	17	42	5	130	4	172	9	88	11	100	10	188	21	333	25
06:00 - 07:00	19	3	4	0	23	3	231	9	142	10	373	19	59	7	147	7	206	14	122	10	138	12	260	22	431	29
06:15 - 07:15	18	4	3	0	21	4	266	15	182	12	448	27	72	7	153	5	225	12	164	10	182	19	346	29	520	36
06:30 - 07:30	19	4	3	0	22	4	303	18	199	14	502	32	71	9	159	6	230	15	188	11	220	22	408	33	581	42
06:45 - 07:45	22	2	6	0	28	2	331	19	202	14	533	33	77	8	179	8	256	16	200	13	243	20	443	33	630	42
07:00 - 08:00	28	2	10	0	38	2	348	19	186	18	534	37	84	8	202	8	286	16	192	17	254	20	446	37	652	46
07:15 - 08:15	28	0	10	1	38	1	327	15	171	18	498	33	83	9	197	7	280	16	173	17	233	15	406	32	611	41
07:30 - 08:30	27	1	12	1	39	2	282	13	163	21	445	34	101	9	171	9	272	18	147	21	211	13	358	34	557	44
07:45 - 08:45	22	1	14	1	36	2	253	18	167	25	420	43	97	11	150	7	247	18	144	21	185	18	329	39	516	51
08:00 - 09:00	18	1	12	1	30	2	197	18	161	22	358	40	89	9	103	4	192	13	132	18	160	19	292	37	436	46
08:15 - 09:15	16	1	11	0	27	1	199	18	164	25	363	43	89	11	96	4	185	15	130	19	163	20	293	39	434	49

Verkehrserhebung KP01 | Eichstätter Str, Wolkertshofer Str.

Datum der Erhebung: Dienstag, 7. Dezember 2021

Zeit	Römerstraße (W)						Eichstätter Str. (S)						Wolkertshofener Str. (O)						Eichstätter Str. (N)						Gesamt	
	Einfahrend		Ausfahrend		Gesamt		Einfahrend		Ausfahrend		Gesamt		Einfahrend		Ausfahrend		Gesamt		Einfahrend		Ausfahrend		Gesamt			
	LV	SV	LV	SV	LV	SV	LV	SV	LV	SV	LV	SV	LV	SV	LV	SV	LV	SV	LV	SV	LV	SV	LV	SV	LV	SV
08:30 - 09:30	12	0	12	0	24	0	198	21	159	21	357	42	67	12	97	2	164	14	149	13	158	23	307	36	426	46
08:45 - 09:45	11	0	8	0	19	0	187	19	155	16	342	35	65	8	90	4	155	12	143	12	153	19	296	31	406	39
09:00 - 10:00	9	0	10	1	19	1	191	18	154	17	345	35	65	9	97	6	162	15	142	15	146	18	288	33	407	42
09:15 - 10:15	9	0	12	1	21	1	177	17	142	16	319	33	59	5	94	5	153	10	142	15	139	15	281	30	387	37
09:30 - 10:30	11	0	12	1	23	1	170	15	141	15	311	30	68	4	86	5	154	9	133	16	143	14	276	30	382	35
09:45 - 10:45	13	0	14	1	27	1	170	17	129	16	299	33	63	7	79	5	142	12	130	16	154	18	284	34	376	40
10:00 - 11:00	13	0	11	0	24	0	168	21	130	13	298	34	65	6	69	4	134	10	128	11	164	21	292	32	374	38
10:15 - 11:15	14	0	12	0	26	0	162	24	126	11	288	35	64	5	64	6	128	11	125	11	163	23	288	34	365	40
10:30 - 11:30	14	0	12	0	26	0	154	24	130	13	284	37	70	4	65	5	135	9	126	12	157	22	283	34	364	40
10:45 - 11:45	13	0	13	0	26	0	143	17	142	14	285	31	80	3	63	4	143	7	129	13	147	15	276	28	365	33
11:00 - 12:00	14	0	15	0	29	0	137	12	142	16	279	28	72	3	67	4	139	7	138	15	137	10	275	25	361	30
11:15 - 12:15	12	0	21	0	33	0	146	8	160	16	306	24	89	5	88	3	177	8	160	13	138	7	298	20	407	26
11:30 - 12:30	13	0	28	0	41	0	154	8	166	13	320	21	92	5	90	4	182	9	172	11	147	7	319	18	431	24
11:45 - 12:45	17	0	29	0	46	0	155	10	160	15	315	25	94	4	99	3	193	7	167	13	145	9	312	22	433	27
12:00 - 13:00	19	0	33	0	52	0	183	20	175	16	358	36	108	6	113	7	221	13	175	13	164	16	339	29	485	39
12:15 - 13:15	19	0	30	0	49	0	194	21	191	20	385	41	114	7	106	8	220	15	164	18	164	18	328	36	491	46
12:30 - 13:30	21	0	21	0	42	0	201	25	194	22	395	47	110	8	118	8	228	16	164	19	163	22	327	41	496	52
12:45 - 13:45	19	1	28	0	47	1	236	22	211	21	447	43	111	9	139	9	250	18	192	17	180	19	372	36	558	49
13:00 - 14:00	17	1	26	0	43	1	221	21	202	22	423	43	105	8	129	7	234	15	190	20	176	21	366	41	533	50
13:15 - 14:15	17	1	27	0	44	1	213	20	188	21	401	41	105	7	122	6	227	13	180	17	178	18	358	35	515	45
13:30 - 14:30	12	1	30	0	42	1	208	20	206	24	414	44	110	5	105	7	215	12	188	21	177	16	365	37	518	47
13:45 - 14:45	9	0	20	0	29	0	191	22	210	20	401	42	127	4	79	7	206	11	166	19	184	18	350	37	493	45
14:00 - 15:00	8	0	19	0	27	0	198	13	225	21	423	34	141	3	83	4	224	7	163	19	183	10	346	29	510	35
14:15 - 15:15	9	0	17	0	26	0	211	16	238	16	449	32	148	2	87	5	235	7	171	16	197	13	368	29	539	34
14:30 - 15:30	10	0	22	0	32	0	220	9	239	10	459	19	155	3	84	3	239	6	170	9	210	8	380	17	555	21
14:45 - 15:45	10	0	27	0	37	0	229	8	232	9	461	17	142	3	91	4	233	7	181	9	212	7	393	16	562	20
15:00 - 16:00	12	0	25	0	37	0	236	8	249	7	485	15	151	3	91	4	242	7	192	7	226	7	418	14	591	18
15:15 - 16:15	12	0	30	0	42	0	236	6	272	10	508	16	165	3	95	2	260	5	218	9	234	6	452	15	631	18
15:30 - 16:30	15	1	31	0	46	1	235	9	306	14	541	23	173	2	108	2	281	4	256	14	234	10	490	24	679	26
15:45 - 16:45	21	2	35	0	56	2	250	8	315	19	565	27	185	2	112	3	297	5	261	17	255	7	516	24	717	29
16:00 - 17:00	19	2	39	0	58	2	265	9	342	18	607	27	193	2	119	3	312	5	296	16	273	8	569	24	773	29
16:15 - 17:15	22	2	39	0	61	2	258	8	347	16	605	24	181	2	120	3	301	5	308	15	263	8	571	23	769	27
16:30 - 17:30	23	1	39	0	62	1	268	9	310	14	578	23	159	3	118	3	277	6	279	12	262	8	541	20	729	25
16:45 - 17:45	20	0	34	0	54	0	243	8	322	12	565	20	156	2	117	0	273	2	281	11	227	9	508	20	700	21

Verkehrserhebung KP01 | Eichstätter Str, Wolkertshofer Str.

Datum der Erhebung: Dienstag, 7. Dezember 2021

Zeit	Römerstraße (W)						Eichstätter Str. (S)						Wolkertshofener Str. (O)						Eichstätter Str. (N)						Gesamt	
	Einfahrend		Ausfahrend		Gesamt		Einfahrend		Ausfahrend		Gesamt		Einfahrend		Ausfahrend		Gesamt		Einfahrend		Ausfahrend		Gesamt			
	LV	SV	LV	SV	LV	SV	LV	SV	LV	SV	LV	SV	LV	SV	LV	SV	LV	SV	LV	SV	LV	SV	LV	SV	LV	SV
17:00 - 18:00	23	0	33	0	56	0	201	8	266	11	467	19	124	3	102	2	226	5	234	10	181	8	415	18	582	21
17:15 - 18:15	19	0	32	0	51	0	194	11	226	10	420	21	109	3	94	2	203	5	199	9	169	11	368	20	521	23
17:30 - 18:30	17	0	27	0	44	0	158	9	199	8	357	17	105	2	82	2	187	4	170	8	142	9	312	17	450	19
17:45 - 18:45	14	0	27	0	41	0	131	9	166	7	297	16	88	4	66	2	154	6	148	7	122	11	270	18	381	20
18:00 - 19:00	7	0	24	0	31	0	126	9	153	7	279	16	87	4	61	1	148	5	138	8	120	13	258	21	358	21
18:15 - 19:15	9	0	19	0	28	0	107	6	133	9	240	15	75	3	49	1	124	4	117	10	107	9	224	19	308	19
18:30 - 19:30	7	0	17	0	24	0	103	4	124	8	227	12	75	3	53	2	128	5	105	10	96	7	201	17	290	17
18:45 - 19:45	6	0	12	0	18	0	90	5	101	5	191	10	70	1	50	2	120	3	80	7	83	6	163	13	246	13
19:00 - 20:00	7	0	10	0	17	0	73	5	85	5	158	10	64	0	43	1	107	1	58	6	64	5	122	11	202	11
19:15 - 20:15	6	0	8	0	14	0	64	6	75	3	139	9	59	0	47	1	106	1	52	4	51	6	103	10	181	10
19:30 - 20:30	5	0	5	0	10	0	52	6	67	3	119	9	49	0	41	0	90	0	48	3	41	6	89	9	154	9
19:45 - 20:45	5	0	7	0	12	0	51	5	66	3	117	8	48	0	41	0	89	0	47	3	37	5	84	8	151	8
20:00 - 21:00	5	0	7	0	12	0	55	3	69	2	124	5	42	0	44	1	86	1	52	3	34	3	86	6	154	6
20:15 - 21:15	3	0	7	0	10	0	57	4	58	1	115	5	38	0	40	1	78	1	40	2	33	4	73	6	138	6
20:30 - 21:30	3	0	6	0	9	0	51	6	50	0	101	6	34	0	32	1	66	1	31	1	31	6	62	7	119	7
20:45 - 21:45	3	0	3	0	6	0	39	7	43	0	82	7	23	0	25	2	48	2	31	2	25	7	56	9	96	9
21:00 - 22:00	3	0	3	0	6	0	32	7	40	2	72	9	26	0	18	1	44	1	27	3	27	7	54	10	88	10
21:15 - 22:15	3	0	2	0	5	0	25	5	55	5	80	10	42	1	12	2	54	3	25	7	26	6	51	13	95	13
21:30 - 22:30	3	0	7	0	10	0	29	3	72	6	101	9	67	1	15	2	82	3	25	8	30	4	55	12	124	12
21:45 - 22:45	3	0	8	0	11	0	34	2	78	8	112	10	74	1	16	1	90	2	23	9	32	3	55	12	134	12
22:00 - 23:00	2	0	8	0	10	0	30	3	71	7	101	10	70	1	14	1	84	2	19	8	28	4	47	12	121	12
22:15 - 23:15	1	0	7	0	8	0	22	2	51	4	73	6	49	0	12	0	61	0	17	4	19	2	36	6	89	6
22:30 - 23:30	0	0	2	0	2	0	13	3	26	3	39	6	19	0	8	0	27	0	14	3	10	3	24	6	46	6
22:45 - 23:45	0	0	2	0	2	0	9	5	12	2	21	7	10	0	6	0	16	0	8	2	7	5	15	7	27	7
23:00 - 00:00	0	0	1	0	1	0	7	6	6	2	13	8	3	0	6	0	9	0	6	2	3	6	9	8	16	8

Verkehrserhebung KP01 | Eichstätter Str, Wolkertshofer Str.

Datum der Erhebung: Dienstag, 7. Dezember 2021

Querschnitt	Römerstraße (W)						Eichstätter Str. (S)						Wolkertshofener Str. (O)						Eichstätter Str. (N)					
	Kfz			SV			Kfz			SV			Kfz			SV			Kfz			SV		
Zeitbereich	0:00-24:00	6:00-22:00	6:00-18:00	0:00-24:00	6:00-22:00	6:00-18:00	0:00-24:00	6:00-22:00	6:00-18:00	0:00-24:00	6:00-22:00	6:00-18:00	0:00-24:00	6:00-22:00	6:00-18:00	0:00-24:00	6:00-22:00	6:00-18:00	0:00-24:00	6:00-22:00	6:00-18:00	0:00-24:00	6:00-22:00	6:00-18:00
Summe Fzge		302			10			3656			208			1854			80			3152			206	
Hrf	1,83	1,71	1,37	1,91	1,79	1,58	1,83	1,72	1,4	1,84	1,73	1,54	1,83	1,71	1,37	1,91	1,79	1,58	1,83	1,72	1,4	1,84	1,73	1,54
TV	**553**	516	414	**19**	18	16	**6.690**	6.288	5.118	**383**	360	320	**3.393**	3.170	2.540	**153**	143	126	**5.768**	5.421	4.413	**379**	356	317
sf_{W5}		0,97			1,01			0,97			1,01			0,97			1,01			0,97			1,01	
DTV_{W5}	**536**	501	401	**19**	18	16	**6.490**	6.100	4.965	**387**	363	324	**3.291**	3.075	2.464	**154**	145	128	**5.595**	5.259	4.280	**383**	360	320
wf		0,91			0,85			0,88			0,80			0,91			0,85			0,88			0,80	
sf_{DTV}		0,96			0,98			0,96			0,98			0,96			0,98			0,96			0,98	
DTV	**483**	451	361	**16**	15	13	**5.652**	5.312	4.324	**300**	282	251	**2.964**	2.770	2.219	**127**	119	105	**4.873**	4.580	3.728	**297**	279	249

Kfz	Kraftfahrzeuge
SV	Schwerverkehr
Hrf	Hochrechnungsfaktor für den Tagesverkehr
TV	Tagesverkehr
sf_{W5}	Saisonfaktor für die Bestimmung des Werktagsverkehrs Mo-Fr (DTV_{W5})
DTV_{W5}	Durchschnittlicher Werktagsverkehr (Mo-Fr) außerhalb der Ferienzeit
wf	Wochenfaktor für die Bestimmung des durchschnittlichen täglichen Verkehrs (DTV)
sf_{DTV}	Saisonfaktor für die Bestimmung des durchschnittlich täglichen Verkehrs (DTV)
DTV	Durchschnittlichen täglichen Verkehr

Verkehrserhebung

KP02 | Neuburger Straße, Eichstätter Straße, Schloßstraße

PB Consult
Planungs- und Betriebsberatungsgesellschaft mbH
Rothenburger Str. 5
90443 Nürnberg

www.pbconsult.de
Telefon: +49-911 32239-0

Luftbild Knotenpunkt KP02 | Neuburger Straße, Eichstätter Straße, Schloßstraße mit Kameraposition:

Ort:	Nassenfels
Datum:	Dienstag, 7. Dezember 2021
Zeitraum:	00:00-24:00 Uhr
Wetter:	klar
Knotenarme:	Neuburger Str. (W)
	-
	Schloßstraße (SO)
	Eichstätter Str. (N)

Leistungsumfang:

- Manuelle Zählung der Verkehrsströme auf der Fahrbahn und Klassifizierung in sieben Kategorien (Rad, Krad, Pkw, Lfw, Bus, Lkw, Lastzug)
- Verkehrsstromgrafiken für die Spitzenstunden Kfz vormittags und nachmittags
- Graphische und tabellarische Darstellung der Querschnittsbelastung und der gleitenden Stundenbelastung nach Querschnitten
- DTV-Ermittlung

Inhaltsübersicht:

- Verkehrsströme nach Fahrzeugklasse
- Verkehrsstromgrafik
- Verkehrsbelastungsgrafik nach Querschnitten
- Verkehrsbelastungsgrafik nach Querschnitten (gleitender Stundenwert)
- DTV-Ermittlung

Verkehrserhebung KP02 | Neuburger Straße, Eichstätter Straße, Schloßstraße

Ort: Nassenfels
Wetter: klar
Datum: 07.12.2021
Zeit: 00:00-24:00 Uhr
von: Neuburger Str. (W)
nach: Neuburger Str. (W)

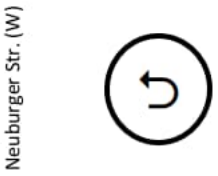

Zeit	Fahrrad	Kraftfahrzeug (Kfz)						Gesamt	
		Leichtverkehr (LV)			Schwerverkehr (SV)			Kfz	SV
		Krad	Pkw	Lfw	Bus	Lkw	Sattel-Kfz		
00:00 - 00:15	0	0	0	0	0	0	0	0	0
00:15 - 00:30	0	0	0	0	0	0	0	0	0
00:30 - 00:45	0	0	0	0	0	0	0	0	0
00:45 - 01:00	0	0	0	0	0	0	0	0	0
01:00 - 01:15	0	0	0	0	0	0	0	0	0
01:15 - 01:30	0	0	0	0	0	0	0	0	0
01:30 01:45	0	0	0	0	0	0	0	0	0
01:45 - 02:00	0	0	0	0	0	0	0	0	0
02:00 - 02:15	0	0	0	0	0	0	0	0	0
02:15 - 02:30	0	0	0	0	0	0	0	0	0
02:30 - 02:45	0	0	0	0	0	0	0	0	0
02:45 - 03:00	0	0	0	0	0	0	0	0	0
03:00 - 03:15	0	0	0	0	0	0	0	0	0
03:15 - 03:30	0	0	0	0	0	0	0	0	0
03:30 - 03:45	0	0	0	0	0	0	0	0	0
03:45 - 04:00	0	0	0	0	0	0	0	0	0
04:00 - 04:15	0	0	0	0	0	0	0	0	0
04:15 - 04:30	0	0	0	0	0	0	0	0	0
04:30 - 04:45	0	0	0	0	0	0	0	0	0
04:45 - 05:00	0	0	0	0	0	0	0	0	0
05:00 - 05:15	0	0	0	0	0	0	0	0	0
05:15 - 05:30	0	0	0	0	0	0	0	0	0
05:30 05:45	0	0	0	0	0	0	0	0	0
05:45 - 06:00	0	0	0	0	0	0	0	0	0
06:00 - 06:15	0	0	0	0	0	0	0	0	0
06:15 - 06:30	0	0	0	0	0	0	0	0	0
06:30 - 06:45	0	0	0	0	0	0	0	0	0
06:45 - 07:00	0	0	0	0	0	0	0	0	0
07:00 - 07:15	0	0	0	0	0	0	0	0	0
07:15 - 07:30	0	0	0	0	0	0	0	0	0
07:30 - 07:45	0	0	0	0	0	0	0	0	0
07:45 - 08:00	0	0	0	0	0	0	0	0	0
08:00 - 08:15	0	0	0	0	0	0	0	0	0
08:15 - 08:30	0	0	0	0	0	0	0	0	0
08:30 - 08:45	0	0	0	0	0	0	0	0	0
08:45 - 09:00	0	0	0	0	0	0	0	0	0
09:00 - 09:15	0	0	0	0	0	0	0	0	0
09:15 - 09:30	0	0	0	0	0	0	0	0	0
09:30 09:45	0	0	0	0	0	0	0	0	0
09:45 - 10:00	0	0	0	0	0	0	0	0	0

Verkehrserhebung KP02 | Neuburger Straße, Eichstätter Straße, Schloßstraße

Ort: Nassenfels
Wetter: klar
Datum: 07.12.2021
Zeit: 00:00-24:00 Uhr
von: Neuburger Str. (W)
nach: Neuburger Str. (W)

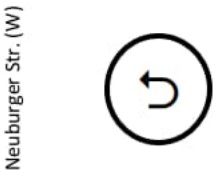

Zeit	Fahrrad	Kraftfahrzeug (Kfz)						Gesamt	
		Leichtverkehr (LV)			Schwerverkehr (SV)			Kfz	SV
		Krad	Pkw	Lfw	Bus	Lkw	Sattel-Kfz		
10:00 - 10:15	0	0	0	0	0	0	0	0	0
10:15 - 10:30	0	0	0	0	0	0	0	0	0
10:30 - 10:45	0	0	0	0	0	0	0	0	0
10:45 - 11:00	0	0	0	0	0	0	0	0	0
11:00 - 11:15	0	0	0	0	0	0	0	0	0
11:15 - 11:30	0	0	0	0	0	0	0	0	0
11:30 11:45	0	0	0	0	0	0	0	0	0
11:45 - 12:00	0	0	0	0	0	0	0	0	0
Vormittag	**0**	**0**	**0**	**0**	**0**	**0**	**0**	**0**	**0**
12:00 - 12:15	0	0	0	0	0	0	0	0	0
12:15 - 12:30	0	0	0	0	0	0	0	0	0
12:30 - 12:45	0	0	0	0	0	0	0	0	0
12:45 - 13:00	0	0	0	0	0	0	0	0	0
13:00 - 13:15	0	0	0	0	0	0	0	0	0
13:15 - 13:30	0	0	0	0	0	0	0	0	0
13:30 - 13:45	0	0	0	0	0	0	0	0	0
13:45 - 14:00	0	0	0	0	0	0	0	0	0
14:00 - 14:15	0	0	0	0	0	0	0	0	0
14:15 - 14:30	0	0	0	0	0	0	0	0	0
14:30 - 14:45	0	0	0	0	0	0	0	0	0
14:45 - 15:00	0	0	0	0	0	0	0	0	0
15:00 - 15:15	0	0	1	0	0	0	0	1	0
15:15 15:30	0	0	1	0	0	0	0	1	0
15:30 - 15:45	0	0	0	0	0	0	0	0	0
15:45 - 16:00	0	0	0	0	0	0	0	0	0
16:00 - 16:15	0	0	0	0	0	0	0	0	0
16:15 - 16:30	0	0	0	0	0	0	0	0	0
16:30 - 16:45	0	0	0	0	0	0	0	0	0
16:45 - 17:00	0	0	0	0	0	0	0	0	0
17:00 - 17:15	0	0	0	0	0	0	0	0	0
17:15 - 17:30	0	0	0	0	0	0	0	0	0
17:30 - 17:45	0	0	0	0	0	0	0	0	0
17:45 - 18:00	0	0	0	0	0	0	0	0	0
18:00 - 18:15	0	0	0	0	0	0	0	0	0
18:15 - 18:30	0	0	0	0	0	0	0	0	0
18:30 - 18:45	0	0	0	0	0	0	0	0	0
18:45 - 19:00	0	0	0	0	0	0	0	0	0
19:00 - 19:15	0	0	0	0	0	0	0	0	0
19:15 19:30	0	0	0	0	0	0	0	0	0
19:30 - 19:45	0	0	0	0	0	0	0	0	0

Verkehrserhebung KP02 | Neuburger Straße, Eichstätter Straße, Schloßstraße

Ort: Nassenfels
Wetter: klar
Datum: 07.12.2021
Zeit: 00:00-24:00 Uhr
von: Neuburger Str. (W)
nach: Neuburger Str. (W)

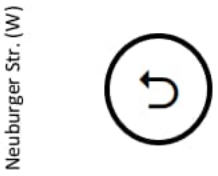

Zeit	Fahrrad	Kraftfahrzeug (Kfz)						Gesamt	
		Leichtverkehr (LV)			Schwerverkehr (SV)			Kfz	SV
		Krad	Pkw	Lfw	Bus	Lkw	Sattel-Kfz		
19:45 - 20:00	0	0	0	0	0	0	0	0	0
20:00 - 20:15	0	0	0	0	0	0	0	0	0
20:15 - 20:30	0	0	0	0	0	0	0	0	0
20:30 - 20:45	0	0	0	0	0	0	0	0	0
20:45 - 21:00	0	0	0	0	0	0	0	0	0
21:00 - 21:15	0	0	0	0	0	0	0	0	0
21:15 21:30	0	0	0	0	0	0	0	0	0
21:30 - 21:45	0	0	0	0	0	0	0	0	0
21:45 - 22:00	0	0	0	0	0	0	0	0	0
22:00 - 22:15	0	0	0	0	0	0	0	0	0
22:15 - 22:30	0	0	0	0	0	0	0	0	0
22:30 - 22:45	0	0	0	0	0	0	0	0	0
22:45 - 23:00	0	0	0	0	0	0	0	0	0
23:00 - 23:15	0	0	0	0	0	0	0	0	0
23:15 - 23:30	0	0	0	0	0	0	0	0	0
23:30 - 23:45	0	0	0	0	0	0	0	0	0
23:45 - 00:00	0	0	0	0	0	0	0	0	0
Nachmittag	**0**	**0**	**2**	**0**	**0**	**0**	**0**	**2**	**0**

Verkehrserhebung KP02 | Neuburger Straße, Eichstätter Straße, Schloßstraße

Ort: Nassenfels
Wetter: klar
Datum: Dienstag, 7. Dezember 2021
Zeit: 00:00-24:00 Uhr
von: Neuburger Str. (W)
nach: Eichstätter Str. (N)

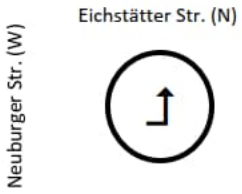

Zeit	Fahrrad	Kraftfahrzeug (Kfz)						Gesamt	
		Leichtverkehr (LV)			Schwerverkehr (SV)			Kfz	SV
		Krad	Pkw	Lfw	Bus	Lkw	Sattel-Kfz		
00:00 - 00:15	0	0	0	0	0	0	0	0	0
00:15 - 00:30	0	0	1	0	0	0	2	3	2
00:30 - 00:45	0	0	0	0	0	0	1	1	1
00:45 - 01:00	0	0	0	0	0	0	0	0	0
01:00 - 01:15	0	0	3	0	0	0	1	4	1
01:15 - 01:30	0	0	0	0	0	0	0	0	0
01:30 01:45	0	0	0	0	0	0	0	0	0
01:45 - 02:00	0	0	0	0	0	0	0	0	0
02:00 - 02:15	0	0	1	0	0	0	1	2	1
02:15 - 02:30	0	0	0	0	0	0	1	1	1
02:30 - 02:45	0	0	0	0	0	0	1	1	1
02:45 - 03:00	0	0	2	0	0	0	1	3	1
03:00 - 03:15	0	0	0	0	0	0	0	0	0
03:15 - 03:30	0	0	1	0	0	0	0	1	0
03:30 - 03:45	0	0	0	0	0	0	0	0	0
03:45 - 04:00	0	0	2	0	0	0	0	2	0
04:00 - 04:15	0	0	3	0	0	0	0	3	0
04:15 - 04:30	0	0	0	0	0	0	0	0	0
04:30 - 04:45	0	0	1	0	0	0	0	1	0
04:45 - 05:00	0	0	8	1	0	0	0	9	0
05:00 - 05:15	0	0	16	0	0	0	0	16	0
05:15 - 05:30	0	0	16	0	0	0	0	16	0
05:30 05:45	0	0	29	0	0	0	0	29	0
05:45 - 06:00	0	0	23	1	0	0	0	24	0
06:00 - 06:15	0	0	30	1	0	0	0	31	0
06:15 - 06:30	0	0	38	5	0	1	0	44	1
06:30 - 06:45	0	0	43	6	0	3	0	52	3
06:45 - 07:00	0	0	45	6	0	2	0	53	2
07:00 - 07:15	0	0	40	6	1	2	1	50	4
07:15 - 07:30	0	0	62	8	0	1	1	72	2
07:30 - 07:45	0	0	52	3	0	1	0	56	1
07:45 - 08:00	0	0	53	2	1	0	0	56	1
08:00 - 08:15	0	0	27	1	0	0	0	28	0
08:15 - 08:30	0	0	34	1	0	2	0	37	2
08:30 - 08:45	0	0	34	5	0	2	4	45	6
08:45 - 09:00	0	0	25	5	0	1	2	33	3
09:00 - 09:15	0	0	31	1	0	0	3	35	3
09:15 - 09:30	0	0	32	3	0	1	0	36	1
09:30 09:45	0	0	31	3	1	3	1	39	5
09:45 - 10:00	0	0	31	0	0	2	0	33	2

Verkehrserhebung KP02 | Neuburger Straße, Eichstätter Straße, Schloßstraße

Ort: Nassenfels
Wetter: klar
Datum: Dienstag, 7. Dezember 2021
Zeit: 00:00-24:00 Uhr
von: Neuburger Str. (W)
nach: Eichstätter Str. (N)

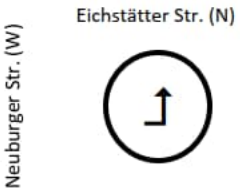

Zeit	Fahrrad	Kraftfahrzeug (Kfz)						Gesamt	
		Leichtverkehr (LV)			Schwerverkehr (SV)			Kfz	SV
		Krad	Pkw	Lfw	Bus	Lkw	Sattel-Kfz		
10:00 - 10:15	0	0	25	2	0	1	0	28	1
10:15 - 10:30	0	0	27	3	0	0	3	33	3
10:30 - 10:45	0	0	25	2	0	3	3	33	6
10:45 - 11:00	0	0	19	2	0	0	2	23	2
11:00 - 11:15	0	0	19	1	0	4	0	24	4
11:15 - 11:30	0	0	22	4	0	0	2	28	2
11:30 11:45	0	0	17	2	0	0	0	19	0
11:45 - 12:00	0	0	22	0	0	0	0	22	0
Vormittag	**0**	**0**	**890**	**74**	**3**	**29**	**30**	**1026**	**62**
12:00 - 12:15	0	0	21	1	0	0	1	23	1
12:15 - 12:30	0	0	26	8	0	2	1	37	3
12:30 - 12:45	0	0	30	1	0	2	1	34	3
12:45 - 13:00	0	0	36	2	1	1	6	46	8
13:00 - 13:15	0	0	40	1	0	1	1	43	2
13:15 - 13:30	1	0	45	1	0	1	4	51	5
13:30 - 13:45	0	0	48	2	1	0	0	51	1
13:45 - 14:00	0	0	27	4	2	2	4	39	8
14:00 - 14:15	0	0	25	2	0	1	0	28	1
14:15 - 14:30	0	0	31	1	2	1	1	36	4
14:30 - 14:45	0	0	35	2	0	2	2	41	4
14:45 - 15:00	0	0	29	4	0	0	1	34	1
15:00 - 15:15	0	0	31	1	0	3	0	35	3
15:15 15:30	0	0	41	3	0	0	0	44	0
15:30 - 15:45	0	0	41	1	0	2	0	44	2
15:45 - 16:00	0	0	38	0	0	1	0	39	1
16:00 - 16:15	0	0	30	2	0	1	0	33	1
16:15 - 16:30	0	0	26	3	0	0	1	30	1
16:30 - 16:45	0	0	45	4	1	0	0	50	1
16:45 - 17:00	0	0	43	2	0	1	0	46	1
17:00 - 17:15	0	0	24	2	0	0	0	26	0
17:15 - 17:30	0	0	42	2	0	0	2	46	2
17:30 - 17:45	0	0	35	2	0	0	1	38	1
17:45 - 18:00	0	0	16	1	1	0	1	19	2
18:00 - 18:15	0	0	23	2	0	1	3	29	4
18:15 - 18:30	0	0	23	1	1	0	0	25	1
18:30 - 18:45	0	0	18	0	0	0	0	18	0
18:45 - 19:00	0	0	20	1	0	0	1	22	1
19:00 - 19:15	0	0	18	0	0	0	1	19	1
19:15 19:30	0	0	14	1	0	0	0	15	0
19:30 - 19:45	0	0	9	0	0	0	1	10	1

Verkehrserhebung KP02 | Neuburger Straße, Eichstätter Straße, Schloßstraße

Ort: Nassenfels
Wetter: klar
Datum: Dienstag, 7. Dezember 2021
Zeit: 00:00-24:00 Uhr
von: Neuburger Str. (W)
nach: Eichstätter Str. (N)

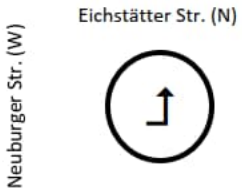

Zeit	Fahrrad	Kraftfahrzeug (Kfz)						Gesamt	
		Leichtverkehr (LV)			Schwerverkehr (SV)			Kfz	SV
		Krad	Pkw	Lfw	Bus	Lkw	Sattel-Kfz		
19:45 - 20:00	0	0	7	0	0	0	1	8	1
20:00 - 20:15	0	0	12	1	0	1	1	15	2
20:15 - 20:30	0	0	7	0	0	0	0	7	0
20:30 - 20:45	0	1	9	0	0	0	1	11	1
20:45 - 21:00	0	0	12	2	0	0	0	14	0
21:00 - 21:15	0	0	14	0	0	0	1	15	1
21:15 21:30	0	0	6	0	0	0	1	7	1
21:30 - 21:45	0	0	1	0	0	0	1	2	1
21:45 - 22:00	0	0	4	0	0	0	0	4	0
22:00 - 22:15	0	0	4	0	0	1	0	5	1
22:15 - 22:30	0	0	5	0	0	0	0	5	0
22:30 - 22:45	0	0	3	0	0	0	0	3	0
22:45 - 23:00	0	0	1	0	0	0	1	2	1
23:00 - 23:15	0	0	1	0	0	0	0	1	0
23:15 - 23:30	0	0	2	0	0	0	1	3	1
23:30 - 23:45	0	0	0	1	0	0	1	2	1
23:45 - 00:00	0	0	1	0	0	0	2	3	2
Nachmittag	**1**	**1**	**1019**	**61**	**9**	**24**	**44**	**1158**	**77**

Verkehrserhebung KP02 | Neuburger Straße, Eichstätter Straße, Schloßstraße

Ort: Nassenfels
Wetter: klar
Datum: Dienstag, 7. Dezember 2021
Zeit: 00:00-24:00 Uhr
von: Neuburger Str. (W)
nach: Schloßstraße (SO)



Zeit	Fahrrad	Kraftfahrzeug (Kfz)						Gesamt	
		Leichtverkehr (LV)			Schwerverkehr (SV)			Kfz	SV
		Krad	Pkw	Lfw	Bus	Lkw	Sattel-Kfz		
00:00 - 00:15	0	0	0	0	0	0	0	0	0
00:15 - 00:30	0	0	0	0	0	0	0	0	0
00:30 - 00:45	0	0	0	0	0	0	0	0	0
00:45 - 01:00	0	0	0	0	0	0	0	0	0
01:00 - 01:15	0	0	0	0	0	0	0	0	0
01:15 - 01:30	0	0	0	0	0	0	0	0	0
01:30 01:45	0	0	1	0	0	0	0	1	0
01:45 - 02:00	1	0	0	0	0	0	0	0	0
02:00 - 02:15	0	0	0	0	0	0	0	0	0
02:15 - 02:30	0	0	0	0	0	0	0	0	0
02:30 - 02:45	0	0	0	0	0	0	0	0	0
02:45 - 03:00	0	0	0	0	0	0	0	0	0
03:00 - 03:15	0	0	0	0	0	0	0	0	0
03:15 - 03:30	0	0	0	0	0	0	0	0	0
03:30 - 03:45	0	0	0	0	0	0	0	0	0
03:45 - 04:00	0	0	4	0	0	0	0	4	0
04:00 - 04:15	0	0	1	0	0	0	0	1	0
04:15 - 04:30	0	0	0	0	0	0	0	0	0
04:30 - 04:45	1	0	3	0	0	0	0	3	0
04:45 - 05:00	0	0	0	0	0	0	0	0	0
05:00 - 05:15	0	0	2	0	0	0	0	2	0
05:15 - 05:30	0	0	5	0	0	1	0	6	1
05:30 05:45	0	0	4	1	0	0	0	5	0
05:45 - 06:00	0	0	7	0	0	0	0	7	0
06:00 - 06:15	0	0	6	0	0	0	0	6	0
06:15 - 06:30	0	0	18	0	0	0	0	18	0
06:30 - 06:45	0	0	21	2	0	0	0	23	0
06:45 - 07:00	0	0	14	0	1	0	0	15	1
07:00 - 07:15	0	0	21	0	0	2	0	23	2
07:15 - 07:30	0	0	13	0	0	0	0	13	0
07:30 - 07:45	0	0	15	0	0	0	0	15	0
07:45 - 08:00	0	0	9	1	0	0	0	10	0
08:00 - 08:15	0	0	10	0	0	0	0	10	0
08:15 - 08:30	0	0	7	0	0	0	0	7	0
08:30 - 08:45	0	0	6	0	0	0	0	6	0
08:45 - 09:00	0	0	2	2	0	1	0	5	1
09:00 - 09:15	0	0	3	1	0	0	0	4	0
09:15 - 09:30	0	0	2	0	0	0	0	2	0
09:30 09:45	0	0	6	0	0	1	0	7	1
09:45 - 10:00	0	0	2	0	0	0	0	2	0

Verkehrserhebung KP02 | Neuburger Straße, Eichstätter Straße, Schloßstraße

Ort: Nassenfels
Wetter: klar
Datum: Dienstag, 7. Dezember 2021
Zeit: 00:00-24:00 Uhr
von: Neuburger Str. (W)
nach: Schloßstraße (SO)



Zeit	Fahrrad	Kraftfahrzeug (Kfz)						Gesamt	
		Leichtverkehr (LV)			Schwerverkehr (SV)			Kfz	SV
		Krad	Pkw	Lfw	Bus	Lkw	Sattel-Kfz		
10:00 - 10:15	0	0	5	0	0	0	0	5	0
10:15 - 10:30	0	0	5	0	0	0	0	5	0
10:30 - 10:45	0	0	5	1	0	0	0	6	0
10:45 - 11:00	0	0	4	0	0	0	0	4	0
11:00 - 11:15	0	0	3	0	0	0	0	3	0
11:15 - 11:30	0	0	4	0	0	1	0	5	1
11:30 11:45	0	0	4	0	0	0	0	4	0
11:45 - 12:00	0	0	4	0	0	0	0	4	0
Vormittag	**2**	**0**	**216**	**8**	**1**	**6**	**0**	**231**	**7**
12:00 - 12:15	0	0	3	0	0	0	0	3	0
12:15 - 12:30	0	0	1	1	0	1	0	3	1
12:30 - 12:45	0	0	4	1	0	0	0	5	0
12:45 - 13:00	0	0	10	0	0	0	0	10	0
13:00 - 13:15	0	0	5	1	0	0	0	6	0
13:15 - 13:30	0	0	7	0	0	0	0	7	0
13:30 - 13:45	0	0	3	0	0	0	0	3	0
13:45 - 14:00	0	0	7	1	0	0	0	8	0
14:00 - 14:15	0	0	3	0	0	0	0	3	0
14:15 - 14:30	0	0	3	0	0	0	0	3	0
14:30 - 14:45	0	0	6	0	0	0	0	6	0
14:45 - 15:00	0	0	3	0	0	1	0	4	1
15:00 - 15:15	0	0	15	0	0	1	0	16	1
15:15 15:30	0	0	6	1	0	2	0	9	2
15:30 - 15:45	0	0	4	0	0	0	0	4	0
15:45 - 16:00	0	0	9	1	0	0	0	10	0
16:00 - 16:15	0	0	5	0	0	0	0	5	0
16:15 - 16:30	0	0	2	0	0	0	0	2	0
16:30 - 16:45	0	0	2	1	0	1	0	4	1
16:45 - 17:00	1	0	3	0	0	0	0	3	0
17:00 - 17:15	0	0	5	0	0	1	0	6	1
17:15 - 17:30	0	0	2	0	0	0	0	2	0
17:30 - 17:45	0	0	3	0	0	0	0	3	0
17:45 - 18:00	0	0	3	0	0	0	0	3	0
18:00 - 18:15	0	0	4	0	0	0	0	4	0
18:15 - 18:30	0	0	5	0	0	0	0	5	0
18:30 - 18:45	0	0	0	0	0	0	0	0	0
18:45 - 19:00	0	0	5	0	0	0	0	5	0
19:00 - 19:15	0	0	4	0	0	0	0	4	0
19:15 19:30	0	0	3	0	0	0	0	3	0
19:30 - 19:45	0	0	1	0	0	0	0	1	0

Verkehrserhebung KP02 | Neuburger Straße, Eichstätter Straße, Schloßstraße

Ort: Nassenfels
Wetter: klar
Datum: Dienstag, 7. Dezember 2021
Zeit: 00:00-24:00 Uhr
von: Neuburger Str. (W)
nach: Schloßstraße (SO)



Zeit	Fahrrad	Kraftfahrzeug (Kfz)						Gesamt	
		Leichtverkehr (LV)			Schwerverkehr (SV)			Kfz	SV
		Krad	Pkw	Lfw	Bus	Lkw	Sattel-Kfz		
19:45 - 20:00	0	0	4	1	0	0	0	5	0
20:00 - 20:15	0	0	1	0	0	0	0	1	0
20:15 - 20:30	0	0	1	0	0	0	0	1	0
20:30 - 20:45	0	0	2	0	0	0	0	2	0
20:45 - 21:00	0	0	3	0	0	0	0	3	0
21:00 - 21:15	0	0	2	0	0	0	0	2	0
21:15 21:30	0	0	1	0	0	0	0	1	0
21:30 - 21:45	0	0	0	0	0	0	0	0	0
21:45 - 22:00	0	0	0	0	0	0	0	0	0
22:00 - 22:15	0	0	0	0	0	0	0	0	0
22:15 - 22:30	0	0	0	0	0	0	0	0	0
22:30 - 22:45	0	0	0	0	0	0	0	0	0
22:45 - 23:00	0	0	0	0	0	0	0	0	0
23:00 - 23:15	0	0	0	0	0	0	0	0	0
23:15 - 23:30	0	0	0	0	0	0	0	0	0
23:30 - 23:45	0	0	2	0	0	0	0	2	0
23:45 - 00:00	0	0	0	0	0	0	0	0	0
Nachmittag	**1**	**0**	**152**	**8**	**0**	**7**	**0**	**167**	**7**

Verkehrserhebung KP02 | Neuburger Straße, Eichstätter Straße, Schloßstraße

Ort: Nassenfels
Wetter: klar
Datum: Dienstag, 7. Dezember 2021
Zeit: 00:00-24:00 Uhr
Knotenarm: Neuburger Str. (W)

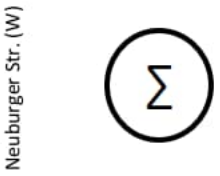

Zeit	Fahrrad	Kraftfahrzeug (Kfz)						Gesamt	
		Leichtverkehr (LV)			Schwerverkehr (SV)			Kfz	SV
		Krad	Pkw	Lfw	Bus	Lkw	Sattel-Kfz		
00:00 - 00:15	0	0	0	0	0	0	0	0	0
00:15 - 00:30	0	0	1	0	0	0	2	3	2
00:30 - 00:45	0	0	0	0	0	0	1	1	1
00:45 - 01:00	0	0	0	0	0	0	0	0	0
01:00 - 01:15	0	0	3	0	0	0	1	4	1
01:15 - 01:30	0	0	0	0	0	0	0	0	0
01:30 01:45	0	0	1	0	0	0	0	1	0
01:45 - 02:00	1	0	0	0	0	0	0	0	0
02:00 - 02:15	0	0	1	0	0	0	1	2	1
02:15 - 02:30	0	0	0	0	0	0	1	1	1
02:30 - 02:45	0	0	0	0	0	0	1	1	1
02:45 - 03:00	0	0	2	0	0	0	1	3	1
03:00 - 03:15	0	0	0	0	0	0	0	0	0
03:15 - 03:30	0	0	1	0	0	0	0	1	0
03:30 - 03:45	0	0	0	0	0	0	0	0	0
03:45 - 04:00	0	0	6	0	0	0	0	6	0
04:00 - 04:15	0	0	4	0	0	0	0	4	0
04:15 - 04:30	0	0	0	0	0	0	0	0	0
04:30 - 04:45	1	0	4	0	0	0	0	4	0
04:45 - 05:00	0	0	8	1	0	0	0	9	0
05:00 - 05:15	0	0	18	0	0	0	0	18	0
05:15 - 05:30	0	0	21	0	0	1	0	22	1
05:30 05:45	0	0	33	1	0	0	0	34	0
05:45 - 06:00	0	0	30	1	0	0	0	31	0
06:00 - 06:15	0	0	36	1	0	0	0	37	0
06:15 - 06:30	0	0	56	5	0	1	0	62	1
06:30 - 06:45	0	0	64	8	0	3	0	75	3
06:45 - 07:00	0	0	59	6	1	2	0	68	3
07:00 - 07:15	0	0	61	6	1	4	1	73	6
07:15 - 07:30	0	0	75	8	0	1	1	85	2
07:30 - 07:45	0	0	67	3	0	1	0	71	1
07:45 - 08:00	0	0	62	3	1	0	0	66	1
08:00 - 08:15	0	0	37	1	0	0	0	38	0
08:15 - 08:30	0	0	41	1	0	2	0	44	2
08:30 - 08:45	0	0	40	5	0	2	4	51	6
08:45 - 09:00	0	0	27	7	0	2	2	38	4
09:00 - 09:15	0	0	34	2	0	0	3	39	3
09:15 - 09:30	0	0	34	3	0	1	0	38	1
09:30 09:45	0	0	37	3	1	4	1	46	6
09:45 - 10:00	0	0	33	0	0	2	0	35	2

Verkehrserhebung KP02 | Neuburger Straße, Eichstätter Straße, Schloßstraße

Ort: Nassenfels
Wetter: klar
Datum: Dienstag, 7. Dezember 2021
Zeit: 00:00-24:00 Uhr
Knotenarm: Neuburger Str. (W)

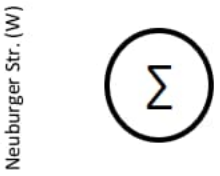

Zeit	Fahrrad	Kraftfahrzeug (Kfz)						Gesamt	
		Leichtverkehr (LV)			Schwerverkehr (SV)			Kfz	SV
		Krad	Pkw	Lfw	Bus	Lkw	Sattel-Kfz		
10:00 - 10:15	0	0	30	2	0	1	0	33	1
10:15 - 10:30	0	0	32	3	0	0	3	38	3
10:30 - 10:45	0	0	30	3	0	3	3	39	6
10:45 - 11:00	0	0	23	2	0	0	2	27	2
11:00 - 11:15	0	0	22	1	0	4	0	27	4
11:15 - 11:30	0	0	26	4	0	1	2	33	3
11:30 11:45	0	0	21	2	0	0	0	23	0
11:45 - 12:00	0	0	26	0	0	0	0	26	0
Vormittag	**2**	**0**	**1106**	**82**	**4**	**35**	**30**	**1257**	**69**
12:00 - 12:15	0	0	24	1	0	0	1	26	1
12:15 - 12:30	0	0	27	9	0	3	1	40	4
12:30 - 12:45	0	0	34	2	0	2	1	39	3
12:45 - 13:00	0	0	46	2	1	1	6	56	8
13:00 - 13:15	0	0	45	2	0	1	1	49	2
13:15 - 13:30	1	0	52	1	0	1	4	58	5
13:30 - 13:45	0	0	51	2	1	0	0	54	1
13:45 - 14:00	0	0	34	5	2	2	4	47	8
14:00 - 14:15	0	0	28	2	0	1	0	31	1
14:15 - 14:30	0	0	34	1	2	1	1	39	4
14:30 - 14:45	0	0	41	2	0	2	2	47	4
14:45 - 15:00	0	0	32	4	0	1	1	38	2
15:00 - 15:15	0	0	47	1	0	4	0	52	4
15:15 15:30	0	0	48	4	0	2	0	54	2
15:30 - 15:45	0	0	45	1	0	2	0	48	2
15:45 - 16:00	0	0	47	1	0	1	0	49	1
16:00 - 16:15	0	0	35	2	0	1	0	38	1
16:15 - 16:30	0	0	28	3	0	0	1	32	1
16:30 - 16:45	0	0	47	5	1	1	0	54	2
16:45 - 17:00	1	0	46	2	0	1	0	49	1
17:00 - 17:15	0	0	29	2	0	1	0	32	1
17:15 - 17:30	0	0	44	2	0	0	2	48	2
17:30 - 17:45	0	0	38	2	0	0	1	41	1
17:45 - 18:00	0	0	19	1	1	0	1	22	2
18:00 - 18:15	0	0	27	2	0	1	3	33	4
18:15 - 18:30	0	0	28	1	1	0	0	30	1
18:30 - 18:45	0	0	18	0	0	0	0	18	0
18:45 - 19:00	0	0	25	1	0	0	1	27	1
19:00 - 19:15	0	0	22	0	0	0	1	23	1
19:15 19:30	0	0	17	1	0	0	0	18	0
19:30 - 19:45	0	0	10	0	0	0	1	11	1

Verkehrserhebung KP02 | Neuburger Straße, Eichstätter Straße, Schloßstraße

Ort: Nassenfels
Wetter: klar
Datum: Dienstag, 7. Dezember 2021
Zeit: 00:00-24:00 Uhr
Knotenarm: Neuburger Str. (W)

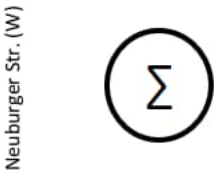

Zeit	Fahrrad	Kraftfahrzeug (Kfz)						Gesamt	
		Leichtverkehr (LV)			Schwerverkehr (SV)			Kfz	SV
		Krad	Pkw	Lfw	Bus	Lkw	Sattel-Kfz		
19:45 - 20:00	0	0	11	1	0	0	1	13	1
20:00 - 20:15	0	0	13	1	0	1	1	16	2
20:15 - 20:30	0	0	8	0	0	0	0	8	0
20:30 - 20:45	0	1	11	0	0	0	1	13	1
20:45 - 21:00	0	0	15	2	0	0	0	17	0
21:00 - 21:15	0	0	16	0	0	0	1	17	1
21:15 21:30	0	0	7	0	0	0	1	8	1
21:30 - 21:45	0	0	1	0	0	0	1	2	1
21:45 - 22:00	0	0	4	0	0	0	0	4	0
22:00 - 22:15	0	0	4	0	0	1	0	5	1
22:15 - 22:30	0	0	5	0	0	0	0	5	0
22:30 - 22:45	0	0	3	0	0	0	0	3	0
22:45 - 23:00	0	0	1	0	0	0	1	2	1
23:00 - 23:15	0	0	1	0	0	0	0	1	0
23:15 - 23:30	0	0	2	0	0	0	1	3	1
23:30 - 23:45	0	0	2	1	0	0	1	4	1
23:45 - 00:00	0	0	1	0	0	0	2	3	2
Nachmittag	**2**	**1**	**1173**	**69**	**9**	**31**	**44**	**1327**	**84**

Verkehrserhebung KP02 | Neuburger Straße, Eichstätter Straße, Schloßstraße

Ort: Nassenfels
Wetter: klar
Datum: Dienstag, 7. Dezember 2021
Zeit: 00:00-24:00 Uhr
von: Schloßstraße (SO)
nach: Schloßstraße (SO)

Zeit	Fahrrad	Kraftfahrzeug (Kfz)						Gesamt	
		Leichtverkehr (LV)			Schwerverkehr (SV)			Kfz	SV
		Krad	Pkw	Lfw	Bus	Lkw	Sattel-Kfz		
00:00 - 00:15	0	0	0	0	0	0	0	0	0
00:15 - 00:30	0	0	0	0	0	0	0	0	0
00:30 - 00:45	0	0	0	0	0	0	0	0	0
00:45 - 01:00	0	0	0	0	0	0	0	0	0
01:00 - 01:15	0	0	0	0	0	0	0	0	0
01:15 - 01:30	0	0	0	0	0	0	0	0	0
01:30 01:45	0	0	0	0	0	0	0	0	0
01:45 - 02:00	0	0	0	0	0	0	0	0	0
02:00 - 02:15	0	0	0	0	0	0	0	0	0
02:15 - 02:30	0	0	0	0	0	0	0	0	0
02:30 - 02:45	0	0	0	0	0	0	0	0	0
02:45 - 03:00	0	0	0	0	0	0	0	0	0
03:00 - 03:15	0	0	0	0	0	0	0	0	0
03:15 - 03:30	0	0	0	0	0	0	0	0	0
03:30 - 03:45	0	0	0	0	0	0	0	0	0
03:45 - 04:00	0	0	0	0	0	0	0	0	0
04:00 - 04:15	0	0	0	0	0	0	0	0	0
04:15 - 04:30	0	0	0	0	0	0	0	0	0
04:30 - 04:45	0	0	0	0	0	0	0	0	0
04:45 - 05:00	0	0	0	0	0	0	0	0	0
05:00 - 05:15	0	0	0	0	0	0	0	0	0
05:15 - 05:30	0	0	0	0	0	0	0	0	0
05:30 05:45	0	0	0	0	0	0	0	0	0
05:45 - 06:00	0	0	0	0	0	0	0	0	0
06:00 - 06:15	0	0	0	0	0	0	0	0	0
06:15 - 06:30	0	0	0	0	0	0	0	0	0
06:30 - 06:45	0	0	0	0	0	0	0	0	0
06:45 - 07:00	0	0	0	0	0	0	0	0	0
07:00 - 07:15	0	0	0	0	0	0	0	0	0
07:15 - 07:30	0	0	0	0	0	0	0	0	0
07:30 - 07:45	0	0	0	0	0	0	0	0	0
07:45 - 08:00	0	0	0	0	0	0	0	0	0
08:00 - 08:15	0	0	0	0	0	0	0	0	0
08:15 - 08:30	0	0	0	0	0	0	0	0	0
08:30 - 08:45	0	0	0	0	0	0	0	0	0
08:45 - 09:00	0	0	0	0	0	0	0	0	0
09:00 - 09:15	0	0	0	0	0	0	0	0	0
09:15 - 09:30	0	0	0	0	0	0	0	0	0
09:30 09:45	0	0	0	0	0	0	0	0	0
09:45 - 10:00	0	0	0	0	0	0	0	0	0

Verkehrserhebung KP02 | Neuburger Straße, Eichstätter Straße, Schloßstraße

Ort: Nassenfels
Wetter: klar
Datum: Dienstag, 7. Dezember 2021
Zeit: 00:00-24:00 Uhr
von: Schloßstraße (SO)
nach: Schloßstraße (SO)

Zeit	Fahrrad	Kraftfahrzeug (Kfz)						Gesamt	
		Leichtverkehr (LV)			Schwerverkehr (SV)			Kfz	SV
		Krad	Pkw	Lfw	Bus	Lkw	Sattel-Kfz		
10:00 - 10:15	0	0	0	0	0	0	0	0	0
10:15 - 10:30	0	0	0	0	0	0	0	0	0
10:30 - 10:45	0	0	0	0	0	1	0	1	1
10:45 - 11:00	0	0	0	0	0	0	0	0	0
11:00 - 11:15	0	0	0	0	0	0	0	0	0
11:15 - 11:30	0	0	0	0	0	0	0	0	0
11:30 11:45	0	0	0	0	0	0	0	0	0
11:45 - 12:00	0	0	0	0	0	0	0	0	0
Vormittag	**0**	**0**	**0**	**0**	**0**	**1**	**0**	**1**	**1**
12:00 - 12:15	0	0	0	0	0	0	0	0	0
12:15 - 12:30	0	0	0	0	0	0	0	0	0
12:30 - 12:45	0	0	0	0	0	0	0	0	0
12:45 - 13:00	0	0	0	0	0	0	0	0	0
13:00 - 13:15	0	0	0	0	0	0	0	0	0
13:15 - 13:30	0	0	0	0	0	0	0	0	0
13:30 - 13:45	0	0	0	0	0	0	0	0	0
13:45 - 14:00	0	0	0	0	0	0	0	0	0
14:00 - 14:15	0	0	0	0	0	0	0	0	0
14:15 - 14:30	0	0	0	0	0	0	0	0	0
14:30 - 14:45	0	0	0	0	0	0	0	0	0
14:45 - 15:00	0	0	0	0	0	0	0	0	0
15:00 - 15:15	0	0	0	0	0	0	0	0	0
15:15 15:30	0	0	0	0	0	0	0	0	0
15:30 - 15:45	0	0	0	0	0	0	0	0	0
15:45 - 16:00	0	0	0	0	0	0	0	0	0
16:00 - 16:15	0	0	0	0	0	0	0	0	0
16:15 - 16:30	0	0	0	0	0	0	0	0	0
16:30 - 16:45	0	0	0	0	0	0	0	0	0
16:45 - 17:00	0	0	0	0	0	0	0	0	0
17:00 - 17:15	0	0	0	0	0	0	0	0	0
17:15 - 17:30	0	0	0	0	0	0	0	0	0
17:30 - 17:45	0	0	0	0	0	0	0	0	0
17:45 - 18:00	0	0	0	0	0	0	0	0	0
18:00 - 18:15	0	0	0	0	0	0	0	0	0
18:15 - 18:30	0	0	0	0	0	0	0	0	0
18:30 - 18:45	0	0	0	0	0	0	0	0	0
18:45 - 19:00	0	0	0	0	0	0	0	0	0
19:00 - 19:15	0	0	0	0	0	0	0	0	0
19:15 19:30	0	0	0	0	0	0	0	0	0
19:30 - 19:45	0	0	0	0	0	0	0	0	0

Verkehrserhebung KP02 | Neuburger Straße, Eichstätter Straße, Schloßstraße

Ort: Nassenfels
Wetter: klar
Datum: Dienstag, 7. Dezember 2021
Zeit: 00:00-24:00 Uhr
von: Schloßstraße (SO)
nach: Schloßstraße (SO)

Zeit	Fahrrad	Kraftfahrzeug (Kfz)						Gesamt	
		Leichtverkehr (LV)			Schwerverkehr (SV)			Kfz	SV
		Krad	Pkw	Lfw	Bus	Lkw	Sattel-Kfz		
19:45 - 20:00	0	0	0	0	0	0	0	0	0
20:00 - 20:15	0	0	0	0	0	0	0	0	0
20:15 - 20:30	0	0	0	0	0	0	0	0	0
20:30 - 20:45	0	0	0	0	0	0	0	0	0
20:45 - 21:00	0	0	0	0	0	0	0	0	0
21:00 - 21:15	0	0	0	0	0	0	0	0	0
21:15 21:30	0	0	0	0	0	0	0	0	0
21:30 - 21:45	0	0	0	0	0	0	0	0	0
21:45 - 22:00	0	0	0	0	0	0	0	0	0
22:00 - 22:15	0	0	0	0	0	0	0	0	0
22:15 - 22:30	0	0	0	0	0	0	0	0	0
22:30 - 22:45	0	0	0	0	0	0	0	0	0
22:45 - 23:00	0	0	0	0	0	0	0	0	0
23:00 - 23:15	0	0	0	0	0	0	0	0	0
23:15 - 23:30	0	0	0	0	0	0	0	0	0
23:30 - 23:45	0	0	0	0	0	0	0	0	0
23:45 - 00:00	0	0	0	0	0	0	0	0	0
Nachmittag	**0**	**0**	**0**	**0**	**0**	**0**	**0**	**0**	**0**

Verkehrserhebung KP02 | Neuburger Straße, Eichstätter Straße, Schloßstraße

Ort: Nassenfels
Wetter: klar
Datum: Dienstag, 7. Dezember 2021
Zeit: 00:00-24:00 Uhr
von: Schloßstraße (SO)
nach: Neuburger Str. (W)

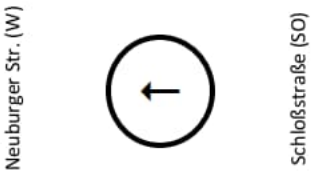

Zeit	Fahrrad	Kraftfahrzeug (Kfz)						Gesamt	
		Leichtverkehr (LV)			Schwerverkehr (SV)			Kfz	SV
		Krad	Pkw	Lfw	Bus	Lkw	Sattel-Kfz		
00:00 - 00:15	0	0	0	0	0	0	0	0	0
00:15 - 00:30	0	0	1	0	0	0	0	1	0
00:30 - 00:45	0	0	0	0	0	0	0	0	0
00:45 - 01:00	0	0	0	0	0	0	0	0	0
01:00 - 01:15	0	0	0	0	0	0	0	0	0
01:15 - 01:30	0	0	0	0	0	0	0	0	0
01:30 01:45	0	0	0	0	0	0	0	0	0
01:45 - 02:00	0	0	0	0	0	0	0	0	0
02:00 - 02:15	0	0	0	0	0	0	0	0	0
02:15 - 02:30	0	0	0	0	0	0	0	0	0
02:30 - 02:45	0	0	0	0	0	0	0	0	0
02:45 - 03:00	0	0	0	0	0	0	0	0	0
03:00 - 03:15	0	0	0	0	0	0	0	0	0
03:15 - 03:30	0	0	0	0	0	0	0	0	0
03:30 - 03:45	0	0	0	0	0	0	0	0	0
03:45 - 04:00	0	0	1	0	0	0	0	1	0
04:00 - 04:15	0	0	0	0	0	0	0	0	0
04:15 - 04:30	0	0	0	0	0	0	0	0	0
04:30 - 04:45	0	0	0	0	0	0	0	0	0
04:45 - 05:00	0	0	1	1	0	0	0	2	0
05:00 - 05:15	0	0	0	0	0	0	0	0	0
05:15 - 05:30	0	0	0	0	0	0	0	0	0
05:30 05:45	0	0	0	0	0	0	0	0	0
05:45 - 06:00	0	0	0	0	0	0	0	0	0
06:00 - 06:15	0	0	0	0	0	0	0	0	0
06:15 - 06:30	0	0	0	0	0	0	0	0	0
06:30 - 06:45	0	0	1	0	1	0	0	2	1
06:45 - 07:00	0	0	1	0	0	0	0	1	0
07:00 - 07:15	0	0	6	0	1	0	0	7	1
07:15 - 07:30	0	0	4	0	0	0	0	4	0
07:30 - 07:45	0	0	0	0	0	0	0	0	0
07:45 - 08:00	0	0	7	1	0	0	0	8	0
08:00 - 08:15	0	0	2	2	0	0	0	4	0
08:15 - 08:30	0	0	8	0	1	0	0	9	1
08:30 - 08:45	0	0	7	1	0	0	0	8	0
08:45 - 09:00	0	0	3	0	0	0	0	3	0
09:00 - 09:15	0	0	2	1	0	0	0	3	0
09:15 - 09:30	0	0	1	0	0	0	0	1	0
09:30 09:45	0	0	2	0	0	0	0	2	0
09:45 - 10:00	0	0	3	1	0	0	0	4	0

Verkehrserhebung KP02 | Neuburger Straße, Eichstätter Straße, Schloßstraße

Ort: Nassenfels
Wetter: klar
Datum: Dienstag, 7. Dezember 2021
Zeit: 00:00-24:00 Uhr
von: Schloßstraße (SO)
nach: Neuburger Str. (W)

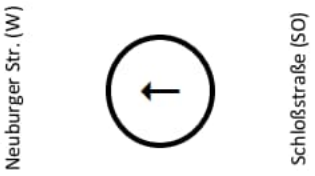

Zeit	Fahrrad	Kraftfahrzeug (Kfz)						Gesamt	
		Leichtverkehr (LV)			Schwerverkehr (SV)			Kfz	SV
		Krad	Pkw	Lfw	Bus	Lkw	Sattel-Kfz		
10:00 - 10:15	0	0	2	0	0	0	0	2	0
10:15 - 10:30	0	0	2	1	0	0	0	3	0
10:30 - 10:45	0	0	3	0	0	0	0	3	0
10:45 - 11:00	0	0	5	1	0	0	0	6	0
11:00 - 11:15	0	0	4	0	0	0	0	4	0
11:15 - 11:30	0	0	2	0	0	0	0	2	0
11:30 11:45	0	0	3	0	0	0	0	3	0
11:45 - 12:00	0	0	5	0	0	0	0	5	0
Vormittag	**0**	**0**	**76**	**9**	**3**	**0**	**0**	**88**	**3**
12:00 - 12:15	0	0	4	0	0	0	0	4	0
12:15 - 12:30	0	0	5	0	0	0	0	5	0
12:30 - 12:45	0	0	6	0	1	0	0	7	1
12:45 - 13:00	0	0	9	0	0	0	0	9	0
13:00 - 13:15	1	0	3	1	0	1	0	5	1
13:15 - 13:30	0	0	8	1	1	0	0	10	1
13:30 - 13:45	0	0	2	0	1	0	0	3	1
13:45 - 14:00	1	0	1	1	0	0	0	2	0
14:00 - 14:15	0	0	6	0	2	0	0	8	2
14:15 - 14:30	0	0	9	1	0	0	0	10	0
14:30 - 14:45	0	0	10	0	0	0	0	10	0
14:45 - 15:00	0	0	3	0	0	1	0	4	1
15:00 - 15:15	0	0	11	0	0	1	0	12	1
15:15 15:30	0	0	11	0	0	1	0	12	1
15:30 - 15:45	0	0	11	1	0	0	0	12	0
15:45 - 16:00	0	0	11	0	0	0	0	11	0
16:00 - 16:15	0	0	9	0	1	0	0	10	1
16:15 - 16:30	0	0	16	1	2	2	0	21	4
16:30 - 16:45	1	0	12	1	0	0	0	13	0
16:45 - 17:00	0	0	14	3	0	0	0	17	0
17:00 - 17:15	0	0	21	1	0	0	0	22	0
17:15 - 17:30	0	0	16	1	0	0	0	17	0
17:30 - 17:45	0	0	13	1	0	0	0	14	0
17:45 - 18:00	0	0	5	0	0	0	0	5	0
18:00 - 18:15	0	0	9	0	0	0	0	9	0
18:15 - 18:30	0	0	10	0	0	0	0	10	0
18:30 - 18:45	1	0	7	0	0	0	0	7	0
18:45 - 19:00	0	1	4	0	0	0	0	5	0
19:00 - 19:15	0	0	4	0	0	0	0	4	0
19:15 19:30	0	0	4	0	0	0	0	4	0
19:30 - 19:45	0	0	6	1	0	0	0	7	0

Verkehrserhebung KP02 | Neuburger Straße, Eichstätter Straße, Schloßstraße

Ort: Nassenfels
Wetter: klar
Datum: Dienstag, 7. Dezember 2021
Zeit: 00:00-24:00 Uhr
von: Schloßstraße (SO)
nach: Neuburger Str. (W)

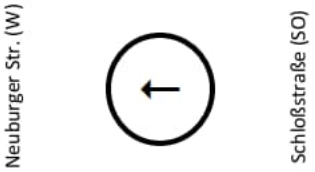

Zeit	Fahrrad	Kraftfahrzeug (Kfz)						Gesamt	
		Leichtverkehr (LV)			Schwerverkehr (SV)			Kfz	SV
		Krad	Pkw	Lfw	Bus	Lkw	Sattel-Kfz		
19:45 - 20:00	0	0	3	0	0	0	0	3	0
20:00 - 20:15	0	0	0	0	0	0	0	0	0
20:15 - 20:30	0	0	1	0	0	0	0	1	0
20:30 - 20:45	0	0	1	0	0	0	0	1	0
20:45 - 21:00	0	0	2	0	0	0	0	2	0
21:00 - 21:15	0	0	3	0	0	0	0	3	0
21:15 21:30	1	0	1	0	0	0	0	1	0
21:30 - 21:45	0	0	1	0	0	0	0	1	0
21:45 - 22:00	0	0	2	0	0	0	0	2	0
22:00 - 22:15	0	0	4	0	0	0	0	4	0
22:15 - 22:30	0	0	2	0	0	0	0	2	0
22:30 - 22:45	0	0	1	0	0	0	0	1	0
22:45 - 23:00	0	0	1	0	0	0	0	1	0
23:00 - 23:15	0	0	2	0	0	0	0	2	0
23:15 - 23:30	0	1	1	0	0	0	0	2	0
23:30 - 23:45	1	0	0	0	0	0	0	0	0
23:45 - 00:00	0	0	0	0	0	0	0	0	0
Nachmittag	**6**	**2**	**285**	**14**	**8**	**6**	**0**	**315**	**14**

Verkehrserhebung KP02 | Neuburger Straße, Eichstätter Straße, Schloßstraße

Ort: Nassenfels
Wetter: klar
Datum: Dienstag, 7. Dezember 2021
Zeit: 00:00-24:00 Uhr
von: Schloßstraße (SO)
nach: Eichstätter Str. (N)

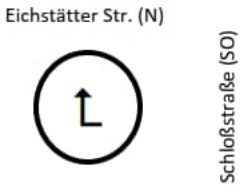

Zeit	Fahrrad	Kraftfahrzeug (Kfz)						Gesamt	
		Leichtverkehr (LV)			Schwerverkehr (SV)			Kfz	SV
		Krad	Pkw	Lfw	Bus	Lkw	Sattel-Kfz		
00:00 - 00:15	0	0	3	1	0	0	0	4	0
00:15 - 00:30	0	0	0	0	0	0	0	0	0
00:30 - 00:45	0	0	0	0	0	0	0	0	0
00:45 - 01:00	0	0	1	0	0	0	1	2	1
01:00 - 01:15	0	0	1	0	0	0	1	2	1
01:15 - 01:30	0	0	0	0	0	0	1	1	1
01:30 01:45	0	0	0	0	0	0	0	0	0
01:45 - 02:00	0	0	0	0	0	0	1	1	1
02:00 - 02:15	0	0	0	0	0	0	1	1	1
02:15 - 02:30	0	0	1	0	0	0	0	1	0
02:30 - 02:45	0	0	0	0	0	0	0	0	0
02:45 - 03:00	0	0	0	0	0	0	1	1	1
03:00 - 03:15	0	0	0	0	0	0	0	0	0
03:15 - 03:30	0	0	1	0	0	0	0	1	0
03:30 - 03:45	0	0	0	0	0	0	0	0	0
03:45 - 04:00	0	0	0	0	0	0	1	1	1
04:00 - 04:15	0	0	0	0	0	0	2	2	2
04:15 - 04:30	0	0	2	0	0	0	0	2	0
04:30 - 04:45	0	0	2	0	0	0	0	2	0
04:45 - 05:00	0	0	1	0	0	0	0	1	0
05:00 - 05:15	0	0	3	0	0	0	0	3	0
05:15 - 05:30	0	0	2	0	0	0	0	2	0
05:30 05:45	0	0	10	0	0	0	0	10	0
05:45 - 06:00	0	0	5	0	0	0	0	5	0
06:00 - 06:15	0	0	4	1	0	0	0	5	0
06:15 - 06:30	0	0	13	0	0	0	0	13	0
06:30 - 06:45	0	0	7	1	0	0	1	9	1
06:45 - 07:00	0	0	17	3	1	1	0	22	2
07:00 - 07:15	0	0	23	2	0	1	2	28	3
07:15 - 07:30	0	0	24	2	1	1	0	28	2
07:30 - 07:45	0	0	30	1	1	3	0	35	4
07:45 - 08:00	0	0	36	2	0	1	1	40	2
08:00 - 08:15	0	0	19	1	0	0	2	22	2
08:15 - 08:30	0	0	16	1	0	0	0	17	0
08:30 - 08:45	0	0	16	3	2	0	1	22	3
08:45 - 09:00	0	0	6	1	0	0	0	7	0
09:00 - 09:15	0	0	16	3	0	0	0	19	0
09:15 - 09:30	0	0	15	2	1	2	2	22	5
09:30 09:45	0	0	9	1	0	1	1	12	2
09:45 - 10:00	0	0	7	1	0	1	0	9	1

Verkehrserhebung KP02 | Neuburger Straße, Eichstätter Straße, Schloßstraße

Ort: Nassenfels
Wetter: klar
Datum: Dienstag, 7. Dezember 2021
Zeit: 00:00-24:00 Uhr
von: Schloßstraße (SO)
nach: Eichstätter Str. (N)

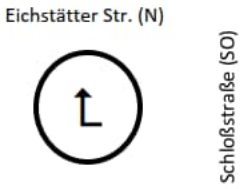

Zeit	Fahrrad	Kraftfahrzeug (Kfz)						Gesamt	
		Leichtverkehr (LV)			Schwerverkehr (SV)			Kfz	SV
		Krad	Pkw	Lfw	Bus	Lkw	Sattel-Kfz		
10:00 - 10:15	0	0	8	2	0	1	0	11	1
10:15 - 10:30	0	0	13	2	0	0	0	15	0
10:30 - 10:45	0	0	17	4	0	2	2	25	4
10:45 - 11:00	0	0	13	2	0	1	2	18	3
11:00 - 11:15	0	0	10	1	0	0	1	12	1
11:15 - 11:30	0	0	6	3	0	0	0	9	0
11:30 11:45	0	0	9	3	1	1	1	15	3
11:45 - 12:00	0	0	8	2	0	1	0	11	1
Vormittag	**0**	**0**	**374**	**45**	**7**	**17**	**25**	**468**	**49**
12:00 - 12:15	0	0	15	3	0	0	0	18	0
12:15 - 12:30	0	0	10	0	0	0	1	11	1
12:30 - 12:45	0	0	7	0	1	1	0	9	2
12:45 - 13:00	1	0	20	2	1	0	1	24	2
13:00 - 13:15	0	0	10	1	0	0	0	11	0
13:15 - 13:30	0	0	3	1	0	1	1	6	2
13:30 - 13:45	0	0	20	0	0	1	0	21	1
13:45 - 14:00	0	0	15	1	1	1	1	19	3
14:00 - 14:15	0	0	15	0	0	0	0	15	0
14:15 - 14:30	0	0	13	4	0	2	1	20	3
14:30 - 14:45	0	0	20	2	0	0	0	22	0
14:45 - 15:00	0	0	17	1	0	0	0	18	0
15:00 - 15:15	0	0	19	2	0	1	0	22	1
15:15 15:30	0	0	11	2	0	0	0	13	0
15:30 - 15:45	0	0	18	1	0	0	1	20	1
15:45 - 16:00	0	0	16	4	0	0	0	20	0
16:00 - 16:15	1	0	22	3	0	0	1	26	1
16:15 - 16:30	0	1	20	1	0	0	2	24	2
16:30 - 16:45	0	1	26	1	0	1	0	29	1
16:45 - 17:00	0	0	23	5	0	0	1	29	1
17:00 - 17:15	0	0	17	3	1	0	0	21	1
17:15 - 17:30	0	0	21	1	0	0	1	23	1
17:30 - 17:45	0	0	18	1	0	0	0	19	0
17:45 - 18:00	0	1	15	0	0	0	0	16	0
18:00 - 18:15	0	0	13	1	0	0	0	14	0
18:15 - 18:30	0	0	7	2	0	0	1	10	1
18:30 - 18:45	0	0	10	0	0	0	1	11	1
18:45 - 19:00	1	1	7	0	0	0	1	9	1
19:00 - 19:15	0	0	5	0	0	0	0	5	0
19:15 19:30	0	0	9	1	0	0	0	10	0
19:30 - 19:45	0	0	5	0	0	0	1	6	1

Verkehrserhebung KP02 | Neuburger Straße, Eichstätter Straße, Schloßstraße

Ort: Nassenfels
Wetter: klar
Datum: Dienstag, 7. Dezember 2021
Zeit: 00:00-24:00 Uhr
von: Schloßstraße (SO)
nach: Eichstätter Str. (N)

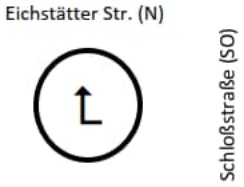

Zeit	Fahrrad	Kraftfahrzeug (Kfz)						Gesamt	
		Leichtverkehr (LV)			Schwerverkehr (SV)			Kfz	SV
		Krad	Pkw	Lfw	Bus	Lkw	Sattel-Kfz		
19:45 - 20:00	0	0	5	0	0	1	0	6	1
20:00 - 20:15	0	0	0	0	0	0	0	0	0
20:15 - 20:30	0	0	6	2	0	0	0	8	0
20:30 - 20:45	0	0	1	0	0	0	0	1	0
20:45 - 21:00	0	0	1	0	0	0	0	1	0
21:00 - 21:15	0	0	2	0	0	0	2	4	2
21:15 21:30	0	0	1	0	0	0	1	2	1
21:30 - 21:45	0	0	0	0	0	0	1	1	1
21:45 - 22:00	0	0	4	0	0	0	0	4	0
22:00 - 22:15	0	0	5	0	0	0	0	5	0
22:15 - 22:30	0	0	4	0	0	0	0	4	0
22:30 - 22:45	0	0	3	0	0	0	0	3	0
22:45 - 23:00	0	0	3	0	0	0	0	3	0
23:00 - 23:15	0	0	0	0	0	0	0	0	0
23:15 - 23:30	0	0	0	0	0	0	0	0	0
23:30 - 23:45	0	0	0	1	0	0	2	3	2
23:45 - 00:00	0	0	0	1	0	0	0	1	0
Nachmittag	**3**	**4**	**482**	**47**	**4**	**9**	**21**	**567**	**34**

Verkehrserhebung KP02 | Neuburger Straße, Eichstätter Straße, Schloßstraße

Ort: Nassenfels
Wetter: klar
Datum: Dienstag, 7. Dezember 2021
Zeit: 00:00-24:00 Uhr
Knotenarm: Schloßstraße (SO)

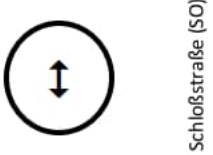

Zeit	Nicht Motorisierter Individualverkehr (NMIV)								
	Fußgänger			Radfahrer			Gesamt		
	im Uhr.	geg. Uhr.	Gesamt	im Uhr.	geg. Uhr.	Gesamt	im Uhr.	geg. Uhr.	Gesamt
00:00 - 00:15	0	0	0	0	0	0	0	0	0
00:15 - 00:30	0	0	0	0	0	0	0	0	0
00:30 - 00:45	0	0	0	0	0	0	0	0	0
00:45 - 01:00	0	0	0	0	0	0	0	0	0
01:00 - 01:15	0	0	0	0	0	0	0	0	0
01:15 - 01:30	0	0	0	0	0	0	0	0	0
01:30 01:45	0	0	0	0	0	0	0	0	0
01:45 - 02:00	0	0	0	0	0	0	0	0	0
02:00 - 02:15	0	0	0	0	0	0	0	0	0
02:15 - 02:30	0	0	0	0	0	0	0	0	0
02:30 - 02:45	0	0	0	0	0	0	0	0	0
02:45 - 03:00	0	0	0	0	0	0	0	0	0
03:00 - 03:15	0	0	0	0	0	0	0	0	0
03:15 - 03:30	0	0	0	0	0	0	0	0	0
03:30 - 03:45	0	0	0	0	0	0	0	0	0
03:45 - 04:00	0	0	0	0	0	0	0	0	0
04:00 - 04:15	0	0	0	0	0	0	0	0	0
04:15 - 04:30	0	0	0	0	0	0	0	0	0
04:30 - 04:45	0	0	0	0	0	0	0	0	0
04:45 - 05:00	0	0	0	0	0	0	0	0	0
05:00 - 05:15	0	0	0	0	0	0	0	0	0
05:15 - 05:30	0	0	0	0	0	0	0	0	0
05:30 05:45	0	0	0	1	0	1	1	0	1
05:45 - 06:00	0	0	0	0	0	0	0	0	0
06:00 - 06:15	0	0	0	1	1	2	1	1	2
06:15 - 06:30	0	0	0	0	0	0	0	0	0
06:30 - 06:45	0	0	0	0	0	0	0	0	0
06:45 - 07:00	0	0	0	0	0	0	0	0	0
07:00 - 07:15	0	0	0	0	0	0	0	0	0
07:15 - 07:30	0	0	0	0	0	0	0	0	0
07:30 - 07:45	0	0	0	0	0	0	0	0	0
07:45 - 08:00	0	0	0	0	0	0	0	0	0
08:00 - 08:15	0	0	0	0	0	0	0	0	0
08:15 - 08:30	0	0	0	0	0	0	0	0	0
08:30 - 08:45	0	0	0	0	0	0	0	0	0
08:45 - 09:00	0	0	0	0	0	0	0	0	0
09:00 - 09:15	0	0	0	0	0	0	0	0	0
09:15 - 09:30	0	0	0	0	0	0	0	0	0
09:30 09:45	0	0	0	0	0	0	0	0	0
09:45 - 10:00	0	0	0	0	0	0	0	0	0

Verkehrserhebung KP02 | Neuburger Straße, Eichstätter Straße, Schloßstraße

Ort: Nassenfels
Wetter: klar
Datum: Dienstag, 7. Dezember 2021
Zeit: 00:00-24:00 Uhr
Knotenarm: Schloßstraße (SO)

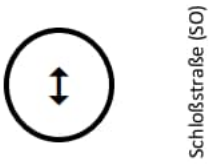

Zeit	Nicht Motorisierter Individualverkehr (NMIV)								
	Fußgänger			Radfahrer			Gesamt		
	im Uhr.	geg. Uhr.	Gesamt	im Uhr.	geg. Uhr.	Gesamt	im Uhr.	geg. Uhr.	Gesamt
10:00 - 10:15	0	0	0	0	0	0	0	0	0
10:15 - 10:30	0	0	0	0	0	0	0	0	0
10:30 - 10:45	0	0	0	0	0	0	0	0	0
10:45 - 11:00	0	0	0	0	0	0	0	0	0
11:00 - 11:15	0	0	0	0	0	0	0	0	0
11:15 - 11:30	0	0	0	0	0	0	0	0	0
11:30 11:45	0	0	0	1	1	2	1	1	2
11:45 - 12:00	0	0	0	0	0	0	0	0	0
Vormittag	**0**	**0**	**0**	**3**	**2**	**5**	**3**	**2**	**5**
12:00 - 12:15	0	0	0	0	0	0	0	0	0
12:15 - 12:30	0	0	0	0	0	0	0	0	0
12:30 - 12:45	0	0	0	0	0	0	0	0	0
12:45 - 13:00	0	0	0	0	0	0	0	0	0
13:00 - 13:15	0	0	0	0	0	0	0	0	0
13:15 - 13:30	0	0	0	0	0	0	0	0	0
13:30 - 13:45	0	0	0	0	0	0	0	0	0
13:45 - 14:00	0	0	0	0	0	0	0	0	0
14:00 - 14:15	0	0	0	0	0	0	0	0	0
14:15 - 14:30	0	0	0	0	0	0	0	0	0
14:30 - 14:45	0	0	0	0	0	0	0	0	0
14:45 - 15:00	0	0	0	0	0	0	0	0	0
15:00 - 15:15	0	0	0	1	0	1	1	0	1
15:15 15:30	0	0	0	0	0	0	0	0	0
15:30 - 15:45	0	0	0	0	0	0	0	0	0
15:45 - 16:00	0	0	0	0	0	0	0	0	0
16:00 - 16:15	0	0	0	0	0	0	0	0	0
16:15 - 16:30	0	0	0	0	0	0	0	0	0
16:30 - 16:45	0	0	0	0	0	0	0	0	0
16:45 - 17:00	0	0	0	0	0	0	0	0	0
17:00 - 17:15	0	0	0	0	0	0	0	0	0
17:15 - 17:30	0	0	0	0	0	0	0	0	0
17:30 - 17:45	0	0	0	0	0	0	0	0	0
17:45 - 18:00	0	0	0	0	0	0	0	0	0
18:00 - 18:15	0	0	0	0	0	0	0	0	0
18:15 - 18:30	0	0	0	0	2	2	0	2	2
18:30 - 18:45	0	0	0	0	0	0	0	0	0
18:45 - 19:00	0	0	0	0	0	0	0	0	0
19:00 - 19:15	0	0	0	1	0	1	1	0	1
19:15 19:30	0	0	0	0	0	0	0	0	0
19:30 - 19:45	0	0	0	0	0	0	0	0	0

Verkehrserhebung KP02 | Neuburger Straße, Eichstätter Straße, Schloßstraße

Ort: Nassenfels
Wetter: klar
Datum: Dienstag, 7. Dezember 2021
Zeit: 00:00-24:00 Uhr
Knotenarm: Schloßstraße (SO)

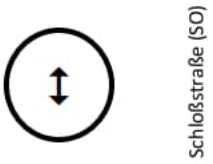

Zeit	Nicht Motorisierter Individualverkehr (NMIV)								
	Fußgänger			Radfahrer			Gesamt		
	im Uhr.	geg. Uhr.	Gesamt	im Uhr.	geg. Uhr.	Gesamt	im Uhr.	geg. Uhr.	Gesamt
19:45 - 20:00	0	0	0	0	0	0	0	0	0
20:00 - 20:15	0	0	0	0	0	0	0	0	0
20:15 - 20:30	0	0	0	0	0	0	0	0	0
20:30 - 20:45	0	0	0	0	0	0	0	0	0
20:45 - 21:00	0	0	0	0	0	0	0	0	0
21:00 - 21:15	0	0	0	0	0	0	0	0	0
21:15 21:30	0	0	0	0	0	0	0	0	0
21:30 - 21:45	0	0	0	0	0	0	0	0	0
21:45 - 22:00	0	0	0	0	0	0	0	0	0
22:00 - 22:15	0	0	0	0	0	0	0	0	0
22:15 - 22:30	0	0	0	0	0	0	0	0	0
22:30 - 22:45	0	0	0	0	0	0	0	0	0
22:45 - 23:00	0	0	0	0	0	0	0	0	0
23:00 - 23:15	0	0	0	0	0	0	0	0	0
23:15 - 23:30	0	0	0	0	0	0	0	0	0
23:30 - 23:45	0	0	0	0	0	0	0	0	0
23:45 - 00:00	0	0	0	0	0	0	0	0	0
Nachmittag	**0**	**0**	**0**	**2**	**2**	**4**	**2**	**2**	**4**

Verkehrserhebung KP02 | Neuburger Straße, Eichstätter Straße, Schloßstraße

Ort: Nassenfels
Wetter: klar
Datum: Dienstag, 7. Dezember 2021
Zeit: 00:00-24:00 Uhr
Knotenarm: Schloßstraße (SO)

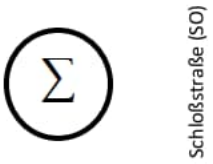

Zeit	Fahrrad	Kraftfahrzeug (Kfz)						Gesamt	
		Leichtverkehr (LV)			Schwerverkehr (SV)			Kfz	SV
		Krad	Pkw	Lfw	Bus	Lkw	Sattel-Kfz		
00:00 - 00:15	0	0	3	1	0	0	0	4	0
00:15 - 00:30	0	0	1	0	0	0	0	1	0
00:30 - 00:45	0	0	0	0	0	0	0	0	0
00:45 - 01:00	0	0	1	0	0	0	1	2	1
01:00 - 01:15	0	0	1	0	0	0	1	2	1
01:15 - 01:30	0	0	0	0	0	0	1	1	1
01:30 01:45	0	0	0	0	0	0	0	0	0
01:45 - 02:00	0	0	0	0	0	0	1	1	1
02:00 - 02:15	0	0	0	0	0	0	1	1	1
02:15 - 02:30	0	0	1	0	0	0	0	1	0
02:30 - 02:45	0	0	0	0	0	0	0	0	0
02:45 - 03:00	0	0	0	0	0	0	1	1	1
03:00 - 03:15	0	0	0	0	0	0	0	0	0
03:15 - 03:30	0	0	1	0	0	0	0	1	0
03:30 - 03:45	0	0	0	0	0	0	0	0	0
03:45 - 04:00	0	0	1	0	0	0	1	2	1
04:00 - 04:15	0	0	0	0	0	0	2	2	2
04:15 - 04:30	0	0	2	0	0	0	0	2	0
04:30 - 04:45	0	0	2	0	0	0	0	2	0
04:45 - 05:00	0	0	2	1	0	0	0	3	0
05:00 - 05:15	0	0	3	0	0	0	0	3	0
05:15 - 05:30	0	0	2	0	0	0	0	2	0
05:30 05:45	0	0	10	0	0	0	0	10	0
05:45 - 06:00	0	0	5	0	0	0	0	5	0
06:00 - 06:15	0	0	4	1	0	0	0	5	0
06:15 - 06:30	0	0	13	0	0	0	0	13	0
06:30 - 06:45	0	0	8	1	1	0	1	11	2
06:45 - 07:00	0	0	18	3	1	1	0	23	2
07:00 - 07:15	0	0	29	2	1	1	2	35	4
07:15 - 07:30	0	0	28	2	1	1	0	32	2
07:30 - 07:45	0	0	30	1	1	3	0	35	4
07:45 - 08:00	0	0	43	3	0	1	1	48	2
08:00 - 08:15	0	0	21	3	0	0	2	26	2
08:15 - 08:30	0	0	24	1	1	0	0	26	1
08:30 - 08:45	0	0	23	4	2	0	1	30	3
08:45 - 09:00	0	0	9	1	0	0	0	10	0
09:00 - 09:15	0	0	18	4	0	0	0	22	0
09:15 - 09:30	0	0	16	2	1	2	2	23	5
09:30 09:45	0	0	11	1	0	1	1	14	2
09:45 - 10:00	0	0	10	2	0	1	0	13	1

Verkehrserhebung KP02 | Neuburger Straße, Eichstätter Straße, Schloßstraße

Ort: Nassenfels
Wetter: klar
Datum: Dienstag, 7. Dezember 2021
Zeit: 00:00-24:00 Uhr
Knotenarm: Schloßstraße (SO)

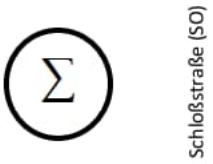

Zeit	Fahrrad	Kraftfahrzeug (Kfz)						Gesamt	
		Leichtverkehr (LV)			Schwerverkehr (SV)			Kfz	SV
		Krad	Pkw	Lfw	Bus	Lkw	Sattel-Kfz		
10:00 - 10:15	0	0	10	2	0	1	0	13	1
10:15 - 10:30	0	0	15	3	0	0	0	18	0
10:30 - 10:45	0	0	20	4	0	3	2	29	5
10:45 - 11:00	0	0	18	3	0	1	2	24	3
11:00 - 11:15	0	0	14	1	0	0	1	16	1
11:15 - 11:30	0	0	8	3	0	0	0	11	0
11:30 11:45	0	0	12	3	1	1	1	18	3
11:45 - 12:00	0	0	13	2	0	1	0	16	1
Vormittag	**0**	**0**	**450**	**54**	**10**	**18**	**25**	**557**	**53**
12:00 - 12:15	0	0	19	3	0	0	0	22	0
12:15 - 12:30	0	0	15	0	0	0	1	16	1
12:30 - 12:45	0	0	13	0	2	1	0	16	3
12:45 - 13:00	1	0	29	2	1	0	1	33	2
13:00 - 13:15	1	0	13	2	0	1	0	16	1
13:15 - 13:30	0	0	11	2	1	1	1	16	3
13:30 - 13:45	0	0	22	0	1	1	0	24	2
13:45 - 14:00	1	0	16	2	1	1	1	21	3
14:00 - 14:15	0	0	21	0	2	0	0	23	2
14:15 - 14:30	0	0	22	5	0	2	1	30	3
14:30 - 14:45	0	0	30	2	0	0	0	32	0
14:45 - 15:00	0	0	20	1	0	1	0	22	1
15:00 - 15:15	0	0	30	2	0	2	0	34	2
15:15 15:30	0	0	22	2	0	1	0	25	1
15:30 - 15:45	0	0	29	2	0	0	1	32	1
15:45 - 16:00	0	0	27	4	0	0	0	31	0
16:00 - 16:15	1	0	31	3	1	0	1	36	2
16:15 - 16:30	0	1	36	2	2	2	2	45	6
16:30 - 16:45	1	1	38	2	0	1	0	42	1
16:45 - 17:00	0	0	37	8	0	0	1	46	1
17:00 - 17:15	0	0	38	4	1	0	0	43	1
17:15 - 17:30	0	0	37	2	0	0	1	40	1
17:30 - 17:45	0	0	31	2	0	0	0	33	0
17:45 - 18:00	0	1	20	0	0	0	0	21	0
18:00 - 18:15	0	0	22	1	0	0	0	23	0
18:15 - 18:30	0	0	17	2	0	0	1	20	1
18:30 - 18:45	1	0	17	0	0	0	1	18	1
18:45 - 19:00	1	2	11	0	0	0	1	14	1
19:00 - 19:15	0	0	9	0	0	0	0	9	0
19:15 19:30	0	0	13	1	0	0	0	14	0
19:30 - 19:45	0	0	11	1	0	0	1	13	1

Verkehrserhebung KP02 | Neuburger Straße, Eichstätter Straße, Schloßstraße

Ort: Nassenfels
Wetter: klar
Datum: Dienstag, 7. Dezember 2021
Zeit: 00:00-24:00 Uhr
Knotenarm: Schloßstraße (SO)

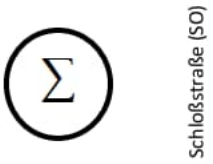

Zeit	Fahrrad	Kraftfahrzeug (Kfz)						Gesamt	
		Leichtverkehr (LV)			Schwerverkehr (SV)			Kfz	SV
		Krad	Pkw	Lfw	Bus	Lkw	Sattel-Kfz		
19:45 - 20:00	0	0	8	0	0	1	0	9	1
20:00 - 20:15	0	0	0	0	0	0	0	0	0
20:15 - 20:30	0	0	7	2	0	0	0	9	0
20:30 - 20:45	0	0	2	0	0	0	0	2	0
20:45 - 21:00	0	0	3	0	0	0	0	3	0
21:00 - 21:15	0	0	5	0	0	0	2	7	2
21:15 21:30	1	0	2	0	0	0	1	3	1
21:30 - 21:45	0	0	1	0	0	0	1	2	1
21:45 - 22:00	0	0	6	0	0	0	0	6	0
22:00 - 22:15	0	0	9	0	0	0	0	9	0
22:15 - 22:30	0	0	6	0	0	0	0	6	0
22:30 - 22:45	0	0	4	0	0	0	0	4	0
22:45 - 23:00	0	0	4	0	0	0	0	4	0
23:00 - 23:15	0	0	2	0	0	0	0	2	0
23:15 - 23:30	0	1	1	0	0	0	0	2	0
23:30 - 23:45	1	0	0	1	0	0	2	3	2
23:45 - 00:00	0	0	0	1	0	0	0	1	0
Nachmittag	**9**	**6**	**767**	**61**	**12**	**15**	**21**	**882**	**48**

Verkehrserhebung KP02 | Neuburger Straße, Eichstätter Straße, Schloßstraße

Ort: Nassenfels
Wetter: klar
Datum: Dienstag, 7. Dezember 2021
Zeit: 00:00-24:00 Uhr
von: Eichstätter Str. (N)
nach: Eichstätter Str. (N)

Eichstätter Str. (N)

Zeit	Fahrrad	Kraftfahrzeug (Kfz)						Gesamt	
		Leichtverkehr (LV)			Schwerverkehr (SV)			Kfz	SV
		Krad	Pkw	Lfw	Bus	Lkw	Sattel-Kfz		
00:00 - 00:15	0	0	0	0	0	0	0	0	0
00:15 - 00:30	0	0	0	0	0	0	0	0	0
00:30 - 00:45	0	0	0	0	0	0	0	0	0
00:45 - 01:00	0	0	0	0	0	0	0	0	0
01:00 - 01:15	0	0	0	0	0	0	0	0	0
01:15 - 01:30	0	0	0	0	0	0	0	0	0
01:30 01:45	0	0	0	0	0	0	0	0	0
01:45 - 02:00	0	0	0	0	0	0	0	0	0
02:00 - 02:15	0	0	0	0	0	0	0	0	0
02:15 - 02:30	0	0	0	0	0	0	0	0	0
02:30 - 02:45	0	0	0	0	0	0	0	0	0
02:45 - 03:00	0	0	0	0	0	0	0	0	0
03:00 - 03:15	0	0	0	0	0	0	0	0	0
03:15 - 03:30	0	0	0	0	0	0	0	0	0
03:30 - 03:45	0	0	0	0	0	0	0	0	0
03:45 - 04:00	0	0	0	0	0	0	0	0	0
04:00 - 04:15	0	0	0	0	0	0	0	0	0
04:15 - 04:30	0	0	0	0	0	0	0	0	0
04:30 - 04:45	0	0	0	0	0	0	0	0	0
04:45 - 05:00	0	0	0	0	0	1	0	1	1
05:00 - 05:15	0	0	0	0	0	0	0	0	0
05:15 - 05:30	0	0	0	0	0	0	0	0	0
05:30 05:45	0	0	0	0	0	0	0	0	0
05:45 - 06:00	0	0	0	0	0	0	0	0	0
06:00 - 06:15	0	0	0	0	0	0	0	0	0
06:15 - 06:30	0	0	0	0	0	0	0	0	0
06:30 - 06:45	0	0	0	0	0	0	0	0	0
06:45 - 07:00	0	0	0	0	0	0	0	0	0
07:00 - 07:15	0	0	0	0	0	0	0	0	0
07:15 - 07:30	0	0	0	0	0	0	0	0	0
07:30 - 07:45	0	0	0	0	0	0	0	0	0
07:45 - 08:00	0	0	0	0	0	0	0	0	0
08:00 - 08:15	0	0	0	0	0	0	0	0	0
08:15 - 08:30	0	0	0	0	0	0	0	0	0
08:30 - 08:45	0	0	0	0	0	0	0	0	0
08:45 - 09:00	0	0	0	0	0	0	0	0	0
09:00 - 09:15	0	0	0	0	0	0	0	0	0
09:15 - 09:30	0	0	0	0	0	0	0	0	0
09:30 09:45	0	0	0	0	0	0	0	0	0
09:45 - 10:00	0	0	0	0	0	0	0	0	0

Verkehrserhebung KP02 | Neuburger Straße, Eichstätter Straße, Schloßstraße

Ort: Nassenfels
Wetter: klar
Datum: Dienstag, 7. Dezember 2021
Zeit: 00:00-24:00 Uhr
von: Eichstätter Str. (N)
nach: Eichstätter Str. (N)

Eichstätter Str. (N)

Zeit	Fahrrad	Kraftfahrzeug (Kfz)						Gesamt	
		Leichtverkehr (LV)			Schwerverkehr (SV)			Kfz	SV
		Krad	Pkw	Lfw	Bus	Lkw	Sattel-Kfz		
10:00 - 10:15	0	0	0	0	0	0	0	0	0
10:15 - 10:30	0	0	0	0	0	0	0	0	0
10:30 - 10:45	0	0	0	0	0	0	0	0	0
10:45 - 11:00	0	0	0	0	0	0	0	0	0
11:00 - 11:15	0	0	0	0	0	0	0	0	0
11:15 - 11:30	0	0	0	0	0	0	0	0	0
11:30 11:45	0	0	0	0	0	0	0	0	0
11:45 - 12:00	0	0	0	0	0	0	0	0	0
Vormittag	**0**	**0**	**0**	**0**	**0**	**1**	**0**	**1**	**1**
12:00 - 12:15	0	0	0	0	0	0	0	0	0
12:15 - 12:30	0	0	0	0	0	0	0	0	0
12:30 - 12:45	0	0	0	0	0	0	0	0	0
12:45 - 13:00	0	0	0	0	0	0	0	0	0
13:00 - 13:15	0	0	0	0	0	0	0	0	0
13:15 - 13:30	0	0	0	0	0	0	0	0	0
13:30 - 13:45	0	0	0	0	0	0	0	0	0
13:45 - 14:00	0	0	0	0	0	0	0	0	0
14:00 - 14:15	0	0	0	0	0	0	0	0	0
14:15 - 14:30	0	0	0	0	0	0	0	0	0
14:30 - 14:45	0	0	0	0	0	0	0	0	0
14:45 - 15:00	0	0	0	0	0	0	0	0	0
15:00 - 15:15	0	0	0	0	0	0	0	0	0
15:15 15:30	0	0	0	0	0	0	0	0	0
15:30 - 15:45	0	0	0	0	0	0	0	0	0
15:45 - 16:00	0	0	0	0	0	0	0	0	0
16:00 - 16:15	0	0	1	0	0	0	0	1	0
16:15 - 16:30	0	0	0	0	0	0	0	0	0
16:30 - 16:45	0	0	0	0	0	0	0	0	0
16:45 - 17:00	0	0	0	0	0	0	0	0	0
17:00 - 17:15	0	0	0	0	0	0	0	0	0
17:15 - 17:30	0	0	0	0	0	0	0	0	0
17:30 - 17:45	0	0	0	0	0	0	0	0	0
17:45 - 18:00	0	0	0	0	0	0	0	0	0
18:00 - 18:15	0	0	0	0	0	0	0	0	0
18:15 - 18:30	0	0	0	0	0	0	0	0	0
18:30 - 18:45	0	0	0	0	0	0	0	0	0
18:45 - 19:00	0	0	0	0	0	0	0	0	0
19:00 - 19:15	0	0	0	0	0	0	0	0	0
19:15 19:30	0	0	0	0	0	0	0	0	0
19:30 - 19:45	0	0	0	0	0	0	0	0	0

Verkehrserhebung KP02 | Neuburger Straße, Eichstätter Straße, Schloßstraße

Ort: Nassenfels
Wetter: klar
Datum: Dienstag, 7. Dezember 2021
Zeit: 00:00-24:00 Uhr
von: Eichstätter Str. (N)
nach: Eichstätter Str. (N)

Eichstätter Str. (N)

Zeit	Fahrrad	Kraftfahrzeug (Kfz)						Gesamt	
		Leichtverkehr (LV)			Schwerverkehr (SV)			Kfz	SV
		Krad	Pkw	Lfw	Bus	Lkw	Sattel-Kfz		
19:45 - 20:00	0	0	0	0	0	0	0	0	0
20:00 - 20:15	0	0	0	0	0	0	0	0	0
20:15 - 20:30	0	0	0	0	0	0	0	0	0
20:30 - 20:45	0	0	0	0	0	0	0	0	0
20:45 - 21:00	0	0	0	0	0	0	0	0	0
21:00 - 21:15	0	0	0	0	0	0	0	0	0
21:15 21:30	0	0	0	0	0	0	0	0	0
21:30 - 21:45	0	0	0	0	0	0	0	0	0
21:45 - 22:00	0	0	0	0	0	0	0	0	0
22:00 - 22:15	0	0	0	0	0	0	0	0	0
22:15 - 22:30	0	0	0	0	0	0	0	0	0
22:30 - 22:45	0	0	0	0	0	0	0	0	0
22:45 - 23:00	0	0	0	0	0	0	0	0	0
23:00 - 23:15	0	0	0	0	0	0	0	0	0
23:15 - 23:30	0	0	0	0	0	0	0	0	0
23:30 - 23:45	0	0	0	0	0	0	0	0	0
23:45 - 00:00	0	0	0	0	0	0	0	0	0
Nachmittag	**0**	**0**	**1**	**0**	**0**	**0**	**0**	**1**	**0**

Verkehrserhebung KP02 | Neuburger Straße, Eichstätter Straße, Schloßstraße

Ort: Nassenfels
Wetter: klar
Datum: Dienstag, 7. Dezember 2021
Zeit: 00:00-24:00 Uhr
von: Eichstätter Str. (N)
nach: Schloßstraße (SO)

Zeit	Fahrrad	Kraftfahrzeug (Kfz)						Gesamt	
		Leichtverkehr (LV)			Schwerverkehr (SV)			Kfz	SV
		Krad	Pkw	Lfw	Bus	Lkw	Sattel-Kfz		
00:00 - 00:15	0	0	1	0	0	0	0	1	0
00:15 - 00:30	0	0	1	0	0	0	0	1	0
00:30 - 00:45	0	0	0	0	0	0	0	0	0
00:45 - 01:00	0	0	0	0	0	0	0	0	0
01:00 - 01:15	0	0	1	0	0	0	0	1	0
01:15 - 01:30	0	0	0	0	0	0	1	1	1
01:30 01:45	0	0	0	0	0	0	1	1	1
01:45 - 02:00	0	0	0	0	0	0	3	3	3
02:00 - 02:15	0	0	0	0	0	0	1	1	1
02:15 - 02:30	0	0	1	0	0	1	0	2	1
02:30 - 02:45	0	0	0	0	0	0	0	0	0
02:45 - 03:00	0	0	0	0	0	0	0	0	0
03:00 - 03:15	0	0	0	0	0	0	1	1	1
03:15 - 03:30	0	0	0	0	0	0	0	0	0
03:30 - 03:45	0	0	0	0	0	0	0	0	0
03:45 - 04:00	0	0	0	0	0	0	0	0	0
04:00 - 04:15	0	0	0	0	0	0	0	0	0
04:15 - 04:30	0	0	1	0	0	0	1	2	1
04:30 - 04:45	0	0	1	0	0	0	0	1	0
04:45 - 05:00	0	0	2	0	0	0	0	2	0
05:00 - 05:15	0	0	3	0	0	0	0	3	0
05:15 - 05:30	0	0	2	0	0	0	0	2	0
05:30 05:45	0	0	7	0	0	0	0	7	0
05:45 - 06:00	0	0	8	0	0	0	0	8	0
06:00 - 06:15	0	0	6	0	1	0	0	7	1
06:15 - 06:30	0	0	10	1	1	0	0	12	1
06:30 - 06:45	0	0	20	1	1	0	0	22	1
06:45 - 07:00	0	0	20	1	1	1	0	23	2
07:00 - 07:15	0	0	12	1	0	1	0	14	1
07:15 - 07:30	0	0	13	3	2	1	0	19	3
07:30 - 07:45	0	0	17	1	0	0	2	20	2
07:45 - 08:00	0	0	13	2	1	0	0	16	1
08:00 - 08:15	0	0	7	1	0	1	1	10	2
08:15 - 08:30	0	0	11	0	1	0	1	13	2
08:30 - 08:45	1	0	10	4	1	1	0	16	2
08:45 - 09:00	0	0	6	0	0	0	1	7	1
09:00 - 09:15	0	0	14	0	0	0	2	16	2
09:15 - 09:30	0	0	7	4	1	1	0	13	2
09:30 09:45	0	0	8	1	0	0	1	10	1
09:45 - 10:00	0	0	8	4	0	0	2	14	2

Verkehrserhebung KP02 | Neuburger Straße, Eichstätter Straße, Schloßstraße

Ort: Nassenfels
Wetter: klar
Datum: Dienstag, 7. Dezember 2021
Zeit: 00:00-24:00 Uhr
von: Eichstätter Str. (N)
nach: Schloßstraße (SO)

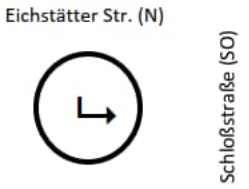

Zeit	Fahrrad	Kraftfahrzeug (Kfz)						Gesamt	
		Leichtverkehr (LV)			Schwerverkehr (SV)			Kfz	SV
		Krad	Pkw	Lfw	Bus	Lkw	Sattel-Kfz		
10:00 - 10:15	0	0	11	0	0	2	0	13	2
10:15 - 10:30	0	0	6	3	0	0	0	9	0
10:30 - 10:45	0	0	10	1	0	0	0	11	0
10:45 - 11:00	0	0	12	2	0	0	0	14	0
11:00 - 11:15	0	0	9	1	0	0	0	10	0
11:15 - 11:30	0	0	11	2	0	1	3	17	4
11:30 11:45	0	0	10	1	1	0	0	12	1
11:45 - 12:00	0	0	8	3	0	0	2	13	2
Vormittag	**1**	**0**	**287**	**37**	**11**	**10**	**23**	**368**	**44**
12:00 - 12:15	0	0	16	1	0	1	0	18	1
12:15 - 12:30	0	0	11	0	0	0	0	11	0
12:30 - 12:45	0	0	12	0	1	0	1	14	2
12:45 - 13:00	0	0	13	3	1	0	0	17	1
13:00 - 13:15	0	0	16	3	1	0	2	22	3
13:15 - 13:30	0	0	15	2	0	1	0	18	1
13:30 - 13:45	0	0	14	1	0	0	1	16	1
13:45 - 14:00	0	0	13	0	2	0	0	15	2
14:00 - 14:15	0	0	16	2	2	0	0	20	2
14:15 - 14:30	0	0	16	2	0	2	1	21	3
14:30 - 14:45	0	0	14	2	0	1	1	18	2
14:45 - 15:00	0	0	10	2	0	2	0	14	2
15:00 - 15:15	0	0	19	0	0	0	0	19	0
15:15 15:30	0	0	15	1	0	0	0	16	0
15:30 - 15:45	0	0	3	2	0	0	1	6	1
15:45 - 16:00	0	0	21	2	0	0	0	23	0
16:00 - 16:15	1	0	26	1	1	2	0	30	3
16:15 - 16:30	0	0	25	1	1	1	0	28	2
16:30 - 16:45	0	1	15	0	0	2	2	20	4
16:45 - 17:00	0	1	24	5	1	0	0	31	1
17:00 - 17:15	0	0	24	1	0	0	0	25	0
17:15 - 17:30	0	2	19	2	0	0	1	24	1
17:30 - 17:45	0	0	26	0	1	1	0	28	2
17:45 - 18:00	0	0	13	0	0	0	0	13	0
18:00 - 18:15	0	0	11	1	0	0	0	12	0
18:15 - 18:30	0	0	14	1	0	0	0	15	0
18:30 - 18:45	0	0	14	1	0	0	1	16	1
18:45 - 19:00	0	0	7	1	0	0	0	8	0
19:00 - 19:15	0	0	6	1	0	0	1	8	1
19:15 19:30	0	0	5	0	0	0	0	5	0
19:30 - 19:45	0	0	5	0	0	0	0	5	0

Verkehrserhebung KP02 | Neuburger Straße, Eichstätter Straße, Schloßstraße

Ort: Nassenfels
Wetter: klar
Datum: Dienstag, 7. Dezember 2021
Zeit: 00:00-24:00 Uhr
von: Eichstätter Str. (N)
nach: Schloßstraße (SO)

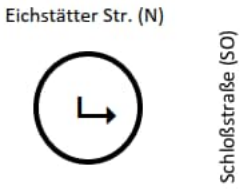

Zeit	Fahrrad	Kraftfahrzeug (Kfz)						Gesamt	
		Leichtverkehr (LV)			Schwerverkehr (SV)			Kfz	SV
		Krad	Pkw	Lfw	Bus	Lkw	Sattel-Kfz		
19:45 - 20:00	0	0	3	0	0	0	0	3	0
20:00 - 20:15	0	0	6	0	0	0	0	6	0
20:15 - 20:30	0	0	4	0	0	0	0	4	0
20:30 - 20:45	0	0	3	1	0	1	0	5	1
20:45 - 21:00	0	0	3	0	0	0	0	3	0
21:00 - 21:15	0	0	1	0	0	0	0	1	0
21:15 21:30	0	0	3	0	0	0	0	3	0
21:30 - 21:45	0	0	4	1	0	0	0	5	0
21:45 - 22:00	0	0	2	0	0	0	2	4	2
22:00 - 22:15	0	0	3	0	0	1	1	5	2
22:15 - 22:30	0	0	3	0	0	0	0	3	0
22:30 - 22:45	0	0	6	0	0	0	1	7	1
22:45 - 23:00	0	0	1	0	0	0	0	1	0
23:00 - 23:15	0	0	2	0	0	0	0	2	0
23:15 - 23:30	0	0	0	0	0	0	0	0	0
23:30 - 23:45	0	0	0	0	0	0	0	0	0
23:45 - 00:00	0	0	0	0	0	0	1	1	1
Nachmittag	**1**	**4**	**502**	**40**	**11**	**15**	**17**	**589**	**43**

Verkehrserhebung KP02 | Neuburger Straße, Eichstätter Straße, Schloßstraße

Ort: Nassenfels
Wetter: klar
Datum: Dienstag, 7. Dezember 2021
Zeit: 00:00-24:00 Uhr
von: Eichstätter Str. (N)
nach: Neuburger Str. (W)

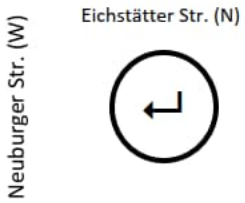

Zeit	Fahrrad	Kraftfahrzeug (Kfz)						Gesamt	
		Leichtverkehr (LV)			Schwerverkehr (SV)			Kfz	SV
		Krad	Pkw	Lfw	Bus	Lkw	Sattel-Kfz		
00:00 - 00:15	0	0	0	0	0	0	0	0	0
00:15 - 00:30	0	0	1	0	0	0	0	1	0
00:30 - 00:45	0	0	0	0	0	0	0	0	0
00:45 - 01:00	0	0	0	0	0	0	1	1	1
01:00 - 01:15	0	0	1	0	0	0	1	2	1
01:15 - 01:30	0	0	3	0	0	0	1	4	1
01:30 01:45	0	0	0	0	0	0	0	0	0
01:45 - 02:00	0	0	1	0	0	0	0	1	0
02:00 - 02:15	0	0	0	2	0	0	0	2	0
02:15 - 02:30	0	0	1	0	0	0	0	1	0
02:30 - 02:45	0	0	0	0	0	0	1	1	1
02:45 - 03:00	0	0	0	0	0	0	1	1	1
03:00 - 03:15	0	0	0	0	0	0	1	1	1
03:15 - 03:30	0	0	0	0	0	0	0	0	0
03:30 - 03:45	0	0	1	0	0	0	0	1	0
03:45 - 04:00	0	0	0	0	0	0	0	0	0
04:00 - 04:15	0	0	3	0	0	0	0	3	0
04:15 - 04:30	0	0	3	1	0	1	1	6	2
04:30 - 04:45	0	0	0	0	0	0	0	0	0
04:45 - 05:00	0	0	1	0	0	0	0	1	0
05:00 - 05:15	0	0	4	0	0	0	0	4	0
05:15 - 05:30	0	0	9	0	0	1	0	10	1
05:30 05:45	0	0	8	0	0	0	0	8	0
05:45 - 06:00	0	0	7	0	0	0	2	9	2
06:00 - 06:15	0	0	10	1	0	0	0	11	0
06:15 - 06:30	0	0	12	3	1	1	1	18	3
06:30 - 06:45	0	0	21	1	1	1	0	24	2
06:45 - 07:00	0	0	35	1	0	0	0	36	0
07:00 - 07:15	0	0	41	1	1	1	1	45	3
07:15 - 07:30	0	0	28	3	0	1	2	34	3
07:30 - 07:45	0	0	21	2	2	0	0	25	2
07:45 - 08:00	0	0	22	2	0	2	2	28	4
08:00 - 08:15	0	0	29	3	0	0	1	33	1
08:15 - 08:30	0	0	25	1	0	4	2	32	6
08:30 - 08:45	0	0	30	2	0	4	2	38	6
08:45 - 09:00	0	0	24	0	0	0	0	24	0
09:00 - 09:15	0	0	34	1	0	1	3	39	4
09:15 - 09:30	0	0	21	2	0	4	0	27	4
09:30 09:45	0	0	31	1	0	2	0	34	2
09:45 - 10:00	0	0	20	2	0	1	0	23	1

Verkehrserhebung KP02 | Neuburger Straße, Eichstätter Straße, Schloßstraße

Ort: Nassenfels
Wetter: klar
Datum: Dienstag, 7. Dezember 2021
Zeit: 00:00-24:00 Uhr
von: Eichstätter Str. (N)
nach: Neuburger Str. (W)

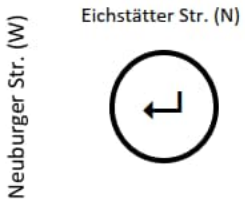

Zeit	Fahrrad	Kraftfahrzeug (Kfz)						Gesamt	
		Leichtverkehr (LV)			Schwerverkehr (SV)			Kfz	SV
		Krad	Pkw	Lfw	Bus	Lkw	Sattel-Kfz		
10:00 - 10:15	0	0	18	2	0	1	2	23	3
10:15 - 10:30	1	0	17	2	0	3	1	23	4
10:30 - 10:45	0	0	19	0	0	4	1	24	5
10:45 - 11:00	0	0	17	3	0	0	0	20	0
11:00 - 11:15	0	0	21	1	0	2	1	25	3
11:15 - 11:30	0	0	19	0	0	0	2	21	2
11:30 11:45	0	0	29	2	0	1	2	34	3
11:45 - 12:00	0	0	20	2	0	0	0	22	0
Vormittag	**1**	**0**	**607**	**41**	**5**	**35**	**32**	**720**	**72**
12:00 - 12:15	0	0	23	4	0	1	1	29	2
12:15 - 12:30	0	0	24	4	0	1	0	29	1
12:30 - 12:45	0	0	20	2	1	5	2	30	8
12:45 - 13:00	0	0	30	3	0	1	1	35	2
13:00 - 13:15	0	0	35	4	0	2	1	42	3
13:15 - 13:30	0	0	32	1	0	1	4	38	5
13:30 - 13:45	0	0	33	6	0	2	2	43	4
13:45 - 14:00	0	0	27	3	1	1	0	32	2
14:00 - 14:15	0	0	30	0	0	3	1	34	4
14:15 - 14:30	0	0	37	1	0	1	4	43	5
14:30 - 14:45	0	0	44	2	0	2	0	48	2
14:45 - 15:00	0	0	42	0	0	3	0	45	3
15:00 - 15:15	0	0	38	5	0	0	2	45	2
15:15 15:30	0	0	44	2	0	1	0	47	1
15:30 - 15:45	0	0	36	3	0	1	0	40	1
15:45 - 16:00	0	0	48	5	0	0	2	55	2
16:00 - 16:15	0	0	46	6	0	2	1	55	3
16:15 - 16:30	0	0	65	4	0	0	3	72	3
16:30 - 16:45	0	0	41	2	0	1	1	45	2
16:45 - 17:00	0	0	62	8	0	0	1	71	1
17:00 - 17:15	0	0	50	4	0	1	1	56	2
17:15 - 17:30	0	0	33	4	0	0	2	39	2
17:30 - 17:45	0	0	49	3	1	1	0	54	2
17:45 - 18:00	0	0	28	2	0	1	0	31	1
18:00 - 18:15	0	0	30	2	0	0	1	33	1
18:15 - 18:30	0	0	19	0	0	0	2	21	2
18:30 - 18:45	0	0	23	1	0	0	2	26	2
18:45 - 19:00	0	0	21	0	0	0	1	22	1
19:00 - 19:15	0	0	22	0	0	0	1	23	1
19:15 19:30	0	0	18	0	0	0	1	19	1
19:30 - 19:45	0	1	9	1	0	0	0	11	0

Verkehrserhebung KP02 | Neuburger Straße, Eichstätter Straße, Schloßstraße

Ort: Nassenfels
Wetter: klar
Datum: Dienstag, 7. Dezember 2021
Zeit: 00:00-24:00 Uhr
von: Eichstätter Str. (N)
nach: Neuburger Str. (W)

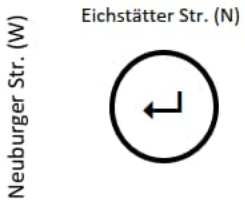

Zeit	Fahrrad	Kraftfahrzeug (Kfz)						Gesamt	
		Leichtverkehr (LV)			Schwerverkehr (SV)			Kfz	SV
		Krad	Pkw	Lfw	Bus	Lkw	Sattel-Kfz		
19:45 - 20:00	0	0	14	0	0	0	1	15	1
20:00 - 20:15	0	0	10	1	0	0	1	12	1
20:15 - 20:30	0	0	14	1	0	0	1	16	1
20:30 - 20:45	0	0	9	0	0	0	0	9	0
20:45 - 21:00	0	0	13	1	0	0	0	14	0
21:00 - 21:15	0	0	6	0	0	0	0	6	0
21:15 21:30	0	0	6	0	0	0	0	6	0
21:30 - 21:45	0	0	5	0	0	0	0	5	0
21:45 - 22:00	0	0	10	0	0	0	0	10	0
22:00 - 22:15	0	0	22	0	0	0	1	23	1
22:15 - 22:30	0	0	19	2	0	0	0	21	0
22:30 - 22:45	0	0	10	0	0	0	1	11	1
22:45 - 23:00	0	0	6	0	0	0	1	7	1
23:00 - 23:15	0	0	2	0	0	0	0	2	0
23:15 - 23:30	0	0	1	0	0	0	0	1	0
23:30 - 23:45	0	0	0	0	0	0	0	0	0
23:45 - 00:00	0	0	1	0	0	0	0	1	0
Nachmittag	**0**	**1**	**1207**	**87**	**3**	**31**	**43**	**1372**	**77**

Verkehrserhebung KP02 | Neuburger Straße, Eichstätter Straße, Schloßstraße

Ort: Nassenfels
Wetter: klar
Datum: Dienstag, 7. Dezember 2021
Zeit: 00:00-24:00 Uhr
Knotenarm: Eichstätter Str. (N)

Eichstätter Str. (N)

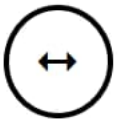

Zeit	Nicht Motorisierter Individualverkehr (NMIV)								
	Fußgänger			Radfahrer			Gesamt		
	im Uhr.	geg. Uhr.	Gesamt	im Uhr.	geg. Uhr.	Gesamt	im Uhr.	geg. Uhr.	Gesamt
00:00 - 00:15	0	0	0	0	0	0	0	0	0
00:15 - 00:30	0	0	0	0	0	0	0	0	0
00:30 - 00:45	0	0	0	0	0	0	0	0	0
00:45 - 01:00	0	0	0	0	0	0	0	0	0
01:00 - 01:15	0	0	0	0	0	0	0	0	0
01:15 - 01:30	0	0	0	0	0	0	0	0	0
01:30 01:45	0	0	0	0	0	0	0	0	0
01:45 - 02:00	0	0	0	0	0	0	0	0	0
02:00 - 02:15	0	0	0	0	0	0	0	0	0
02:15 - 02:30	0	0	0	0	0	0	0	0	0
02:30 - 02:45	0	0	0	0	0	0	0	0	0
02:45 - 03:00	0	0	0	0	0	0	0	0	0
03:00 - 03:15	0	0	0	0	0	0	0	0	0
03:15 - 03:30	0	0	0	0	0	0	0	0	0
03:30 - 03:45	0	0	0	0	0	0	0	0	0
03:45 - 04:00	0	0	0	0	0	0	0	0	0
04:00 - 04:15	0	0	0	0	0	0	0	0	0
04:15 - 04:30	0	0	0	0	0	0	0	0	0
04:30 - 04:45	0	0	0	0	0	0	0	0	0
04:45 - 05:00	0	0	0	0	0	0	0	0	0
05:00 - 05:15	0	0	0	0	0	0	0	0	0
05:15 - 05:30	0	0	0	0	0	0	0	0	0
05:30 05:45	0	0	0	0	0	0	0	0	0
05:45 - 06:00	0	0	0	0	0	0	0	0	0
06:00 - 06:15	0	0	0	0	0	0	0	0	0
06:15 - 06:30	0	0	0	0	0	0	0	0	0
06:30 - 06:45	0	0	0	0	0	0	0	0	0
06:45 - 07:00	0	0	0	0	0	0	0	0	0
07:00 - 07:15	0	0	0	0	1	1	0	1	1
07:15 - 07:30	0	0	0	0	0	0	0	0	0
07:30 - 07:45	0	0	0	0	0	0	0	0	0
07:45 - 08:00	0	0	0	0	0	0	0	0	0
08:00 - 08:15	0	0	0	0	0	0	0	0	0
08:15 - 08:30	0	0	0	0	0	0	0	0	0
08:30 - 08:45	0	0	0	0	0	0	0	0	0
08:45 - 09:00	0	0	0	0	0	0	0	0	0
09:00 - 09:15	0	0	0	0	0	0	0	0	0
09:15 - 09:30	0	0	0	0	0	0	0	0	0
09:30 09:45	0	0	0	0	0	0	0	0	0
09:45 - 10:00	0	0	0	0	0	0	0	0	0

Verkehrserhebung KP02 | Neuburger Straße, Eichstätter Straße, Schloßstraße

Ort: Nassenfels
Wetter: klar
Datum: Dienstag, 7. Dezember 2021
Zeit: 00:00-24:00 Uhr
Knotenarm: Eichstätter Str. (N)



Zeit	Nicht Motorisierter Individualverkehr (NMIV)								
	Fußgänger			Radfahrer			Gesamt		
	im Uhr.	geg. Uhr.	Gesamt	im Uhr.	geg. Uhr.	Gesamt	im Uhr.	geg. Uhr.	Gesamt
10:00 - 10:15	0	0	0	0	0	0	0	0	0
10:15 - 10:30	0	0	0	0	0	0	0	0	0
10:30 - 10:45	0	0	0	0	0	0	0	0	0
10:45 - 11:00	0	0	0	0	0	0	0	0	0
11:00 - 11:15	0	0	0	0	0	0	0	0	0
11:15 - 11:30	0	0	0	0	0	0	0	0	0
11:30 11:45	0	0	0	0	0	0	0	0	0
11:45 - 12:00	0	0	0	0	0	0	0	0	0
Vormittag	**0**	**0**	**0**	**0**	**1**	**1**	**0**	**1**	**1**
12:00 - 12:15	0	0	0	0	0	0	0	0	0
12:15 - 12:30	0	0	0	0	0	0	0	0	0
12:30 - 12:45	0	0	0	0	0	0	0	0	0
12:45 - 13:00	0	0	0	0	0	0	0	0	0
13:00 - 13:15	0	0	0	0	0	0	0	0	0
13:15 - 13:30	0	0	0	0	0	0	0	0	0
13:30 - 13:45	0	0	0	0	0	0	0	0	0
13:45 - 14:00	0	0	0	0	0	0	0	0	0
14:00 - 14:15	0	0	0	0	0	0	0	0	0
14:15 - 14:30	0	0	0	0	0	0	0	0	0
14:30 - 14:45	0	0	0	0	0	0	0	0	0
14:45 - 15:00	0	0	0	0	0	0	0	0	0
15:00 - 15:15	0	0	0	0	0	0	0	0	0
15:15 15:30	0	0	0	0	0	0	0	0	0
15:30 - 15:45	0	0	0	0	0	0	0	0	0
15:45 - 16:00	0	0	0	0	0	0	0	0	0
16:00 - 16:15	0	0	0	0	0	0	0	0	0
16:15 - 16:30	0	0	0	0	1	1	0	1	1
16:30 - 16:45	0	0	0	0	0	0	0	0	0
16:45 - 17:00	0	0	0	0	0	0	0	0	0
17:00 - 17:15	0	0	0	0	0	0	0	0	0
17:15 - 17:30	0	0	0	0	0	0	0	0	0
17:30 - 17:45	0	0	0	0	0	0	0	0	0
17:45 - 18:00	0	0	0	0	0	0	0	0	0
18:00 - 18:15	0	0	0	0	0	0	0	0	0
18:15 - 18:30	0	0	0	0	0	0	0	0	0
18:30 - 18:45	0	0	0	0	0	0	0	0	0
18:45 - 19:00	0	0	0	0	0	0	0	0	0
19:00 - 19:15	0	0	0	0	0	0	0	0	0
19:15 19:30	0	0	0	0	0	0	0	0	0
19:30 - 19:45	0	0	0	0	0	0	0	0	0

Verkehrserhebung KP02 | Neuburger Straße, Eichstätter Straße, Schloßstraße

Ort: Nassenfels
Wetter: klar
Datum: Dienstag, 7. Dezember 2021
Zeit: 00:00-24:00 Uhr
Knotenarm: Eichstätter Str. (N)

Zeit	Nicht Motorisierter Individualverkehr (NMIV)								
	Fußgänger			Radfahrer			Gesamt		
	im Uhr.	geg. Uhr.	Gesamt	im Uhr.	geg. Uhr.	Gesamt	im Uhr.	geg. Uhr.	Gesamt
19:45 - 20:00	0	0	0	0	0	0	0	0	0
20:00 - 20:15	0	0	0	0	0	0	0	0	0
20:15 - 20:30	0	0	0	0	0	0	0	0	0
20:30 - 20:45	0	0	0	0	0	0	0	0	0
20:45 - 21:00	0	0	0	0	0	0	0	0	0
21:00 - 21:15	0	0	0	0	0	0	0	0	0
21:15 21:30	0	0	0	0	0	0	0	0	0
21:30 - 21:45	0	0	0	0	0	0	0	0	0
21:45 - 22:00	0	0	0	0	0	0	0	0	0
22:00 - 22:15	0	0	0	0	0	0	0	0	0
22:15 - 22:30	0	0	0	0	0	0	0	0	0
22:30 - 22:45	0	0	0	0	0	0	0	0	0
22:45 - 23:00	0	0	0	0	0	0	0	0	0
23:00 - 23:15	0	0	0	0	0	0	0	0	0
23:15 - 23:30	0	0	0	0	0	0	0	0	0
23:30 - 23:45	0	0	0	0	0	0	0	0	0
23:45 - 00:00	0	0	0	0	0	0	0	0	0
Nachmittag	**0**	**0**	**0**	**0**	**1**	**1**	**0**	**1**	**1**

Verkehrserhebung KP02 | Neuburger Straße, Eichstätter Straße, Schloßstraße

Ort: Nassenfels
Wetter: klar
Datum: Dienstag, 7. Dezember 2021
Zeit: 00:00-24:00 Uhr
Knotenarm: Eichstätter Str. (N)

Eichstätter Str. (N)

Zeit	Fahrrad	Kraftfahrzeug (Kfz)						Gesamt	
		Leichtverkehr (LV)			Schwerverkehr (SV)			Kfz	SV
		Krad	Pkw	Lfw	Bus	Lkw	Sattel-Kfz		
00:00 - 00:15	0	0	1	0	0	0	0	1	0
00:15 - 00:30	0	0	2	0	0	0	0	2	0
00:30 - 00:45	0	0	0	0	0	0	0	0	0
00:45 - 01:00	0	0	0	0	0	0	1	1	1
01:00 - 01:15	0	0	2	0	0	0	1	3	1
01:15 - 01:30	0	0	3	0	0	0	2	5	2
01:30 01:45	0	0	0	0	0	0	1	1	1
01:45 - 02:00	0	0	1	0	0	0	3	4	3
02:00 - 02:15	0	0	0	2	0	0	1	3	1
02:15 - 02:30	0	0	2	0	0	1	0	3	1
02:30 - 02:45	0	0	0	0	0	0	1	1	1
02:45 - 03:00	0	0	0	0	0	0	1	1	1
03:00 - 03:15	0	0	0	0	0	0	2	2	2
03:15 - 03:30	0	0	0	0	0	0	0	0	0
03:30 - 03:45	0	0	1	0	0	0	0	1	0
03:45 - 04:00	0	0	0	0	0	0	0	0	0
04:00 - 04:15	0	0	3	0	0	0	0	3	0
04:15 - 04:30	0	0	4	1	0	1	2	8	3
04:30 - 04:45	0	0	1	0	0	0	0	1	0
04:45 - 05:00	0	0	3	0	0	1	0	4	1
05:00 - 05:15	0	0	7	0	0	0	0	7	0
05:15 - 05:30	0	0	11	0	0	1	0	12	1
05:30 05:45	0	0	15	0	0	0	0	15	0
05:45 - 06:00	0	0	15	0	0	0	2	17	2
06:00 - 06:15	0	0	16	1	1	0	0	18	1
06:15 - 06:30	0	0	22	4	2	1	1	30	4
06:30 - 06:45	0	0	41	2	2	1	0	46	3
06:45 - 07:00	0	0	55	2	1	1	0	59	2
07:00 - 07:15	0	0	53	2	1	2	1	59	4
07:15 - 07:30	0	0	41	6	2	2	2	53	6
07:30 - 07:45	0	0	38	3	2	0	2	45	4
07:45 - 08:00	0	0	35	4	1	2	2	44	5
08:00 - 08:15	0	0	36	4	0	1	2	43	3
08:15 - 08:30	0	0	36	1	1	4	3	45	8
08:30 - 08:45	1	0	40	6	1	5	2	54	8
08:45 - 09:00	0	0	30	0	0	0	1	31	1
09:00 - 09:15	0	0	48	1	0	1	5	55	6
09:15 - 09:30	0	0	28	6	1	5	0	40	6
09:30 09:45	0	0	39	2	0	2	1	44	3
09:45 - 10:00	0	0	28	6	0	1	2	37	3

Verkehrserhebung KP02 | Neuburger Straße, Eichstätter Straße, Schloßstraße

Ort: Nassenfels
Wetter: klar
Datum: Dienstag, 7. Dezember 2021
Zeit: 00:00-24:00 Uhr
Knotenarm: Eichstätter Str. (N)

Eichstätter Str. (N)

Zeit	Fahrrad	Kraftfahrzeug (Kfz)						Gesamt	
		Leichtverkehr (LV)			Schwerverkehr (SV)			Kfz	SV
		Krad	Pkw	Lfw	Bus	Lkw	Sattel-Kfz		
10:00 - 10:15	0	0	29	2	0	3	2	36	5
10:15 - 10:30	1	0	23	5	0	3	1	32	4
10:30 - 10:45	0	0	29	1	0	4	1	35	5
10:45 - 11:00	0	0	29	5	0	0	0	34	0
11:00 - 11:15	0	0	30	2	0	2	1	35	3
11:15 - 11:30	0	0	30	2	0	1	5	38	6
11:30 11:45	0	0	39	3	1	1	2	46	4
11:45 - 12:00	0	0	28	5	0	0	2	35	2
Vormittag	**2**	**0**	**894**	**78**	**16**	**46**	**55**	**1089**	**117**
12:00 - 12:15	0	0	39	5	0	2	1	47	3
12:15 - 12:30	0	0	35	4	0	1	0	40	1
12:30 - 12:45	0	0	32	2	2	5	3	44	10
12:45 - 13:00	0	0	43	6	1	1	1	52	3
13:00 - 13:15	0	0	51	7	1	2	3	64	6
13:15 - 13:30	0	0	47	3	0	2	4	56	6
13:30 - 13:45	0	0	47	7	0	2	3	59	5
13:45 - 14:00	0	0	40	3	3	1	0	47	4
14:00 - 14:15	0	0	46	2	2	3	1	54	6
14:15 - 14:30	0	0	53	3	0	3	5	64	8
14:30 - 14:45	0	0	58	4	0	3	1	66	4
14:45 - 15:00	0	0	52	2	0	5	0	59	5
15:00 - 15:15	0	0	57	5	0	0	2	64	2
15:15 15:30	0	0	59	3	0	1	0	63	1
15:30 - 15:45	0	0	39	5	0	1	1	46	2
15:45 - 16:00	0	0	69	7	0	0	2	78	2
16:00 - 16:15	1	0	73	7	1	4	1	86	6
16:15 - 16:30	0	0	90	5	1	1	3	100	5
16:30 - 16:45	0	1	56	2	0	3	3	65	6
16:45 - 17:00	0	1	86	13	1	0	1	102	2
17:00 - 17:15	0	0	74	5	0	1	1	81	2
17:15 - 17:30	0	2	52	6	0	0	3	63	3
17:30 - 17:45	0	0	75	3	2	2	0	82	4
17:45 - 18:00	0	0	41	2	0	1	0	44	1
18:00 - 18:15	0	0	41	3	0	0	1	45	1
18:15 - 18:30	0	0	33	1	0	0	2	36	2
18:30 - 18:45	0	0	37	2	0	0	3	42	3
18:45 - 19:00	0	0	28	1	0	0	1	30	1
19:00 - 19:15	0	0	28	1	0	0	2	31	2
19:15 19:30	0	0	23	0	0	0	1	24	1
19:30 - 19:45	0	1	14	1	0	0	0	16	0

Verkehrserhebung KP02 | Neuburger Straße, Eichstätter Straße, Schloßstraße

Ort: Nassenfels
Wetter: klar
Datum: Dienstag, 7. Dezember 2021
Zeit: 00:00-24:00 Uhr
Knotenarm: Eichstätter Str. (N)

Zeit	Fahrrad	Kraftfahrzeug (Kfz)						Gesamt	
		Leichtverkehr (LV)			Schwerverkehr (SV)			Kfz	SV
		Krad	Pkw	Lfw	Bus	Lkw	Sattel-Kfz		
19:45 - 20:00	0	0	17	0	0	0	1	18	1
20:00 - 20:15	0	0	16	1	0	0	1	18	1
20:15 - 20:30	0	0	18	1	0	0	1	20	1
20:30 - 20:45	0	0	12	1	0	1	0	14	1
20:45 - 21:00	0	0	16	1	0	0	0	17	0
21:00 - 21:15	0	0	7	0	0	0	0	7	0
21:15 21:30	0	0	9	0	0	0	0	9	0
21:30 - 21:45	0	0	9	1	0	0	0	10	0
21:45 - 22:00	0	0	12	0	0	0	2	14	2
22:00 - 22:15	0	0	25	0	0	1	2	28	3
22:15 - 22:30	0	0	22	2	0	0	0	24	0
22:30 - 22:45	0	0	16	0	0	0	2	18	2
22:45 - 23:00	0	0	7	0	0	0	1	8	1
23:00 - 23:15	0	0	4	0	0	0	0	4	0
23:15 - 23:30	0	0	1	0	0	0	0	1	0
23:30 - 23:45	0	0	0	0	0	0	0	0	0
23:45 - 00:00	0	0	1	0	0	0	1	2	1
Nachmittag	**1**	**5**	**1710**	**127**	**14**	**46**	**60**	**1962**	**120**

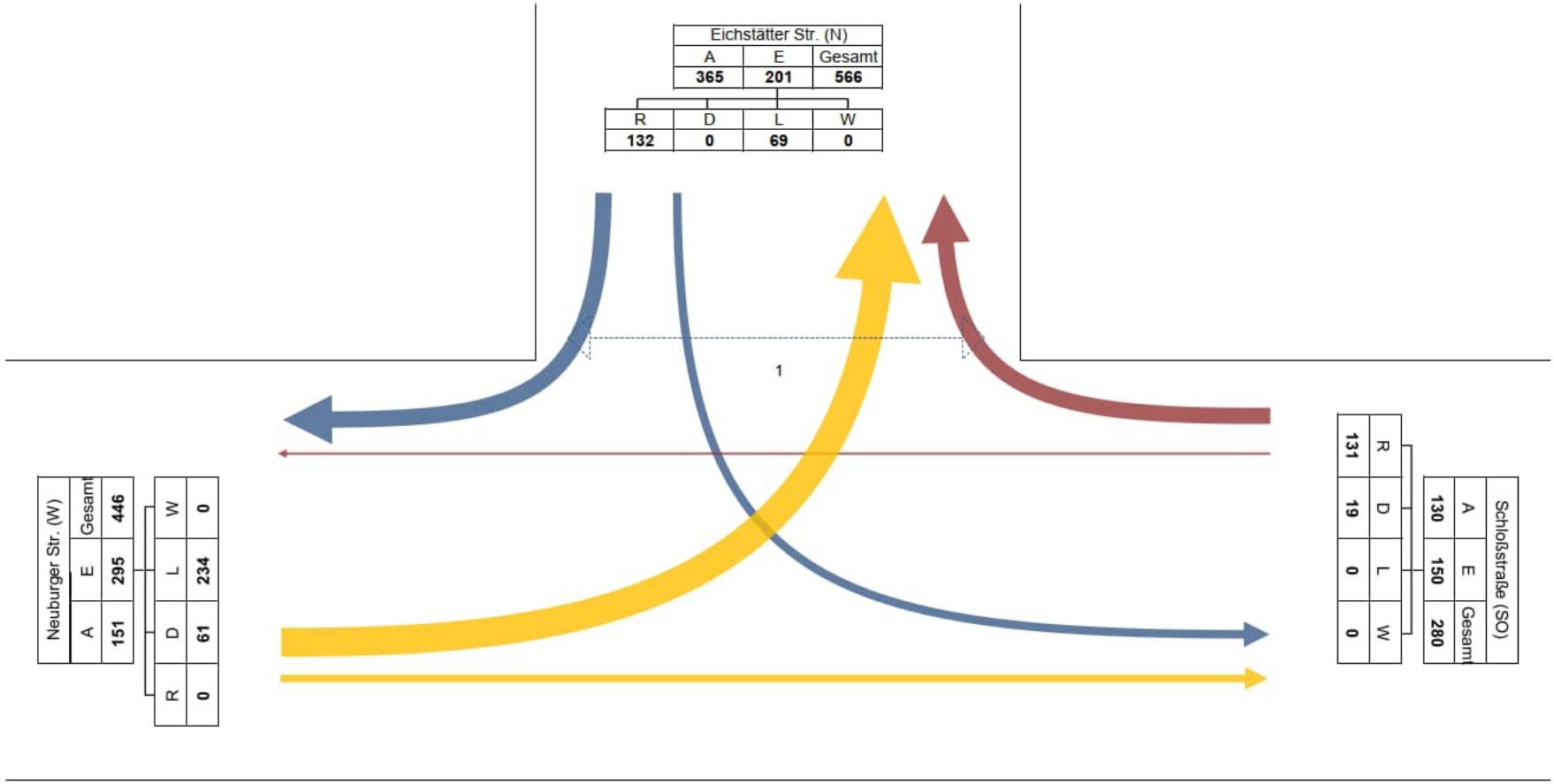

Spitzenstunde Morgen, Kfz

07.12.2021
07:00 08:00

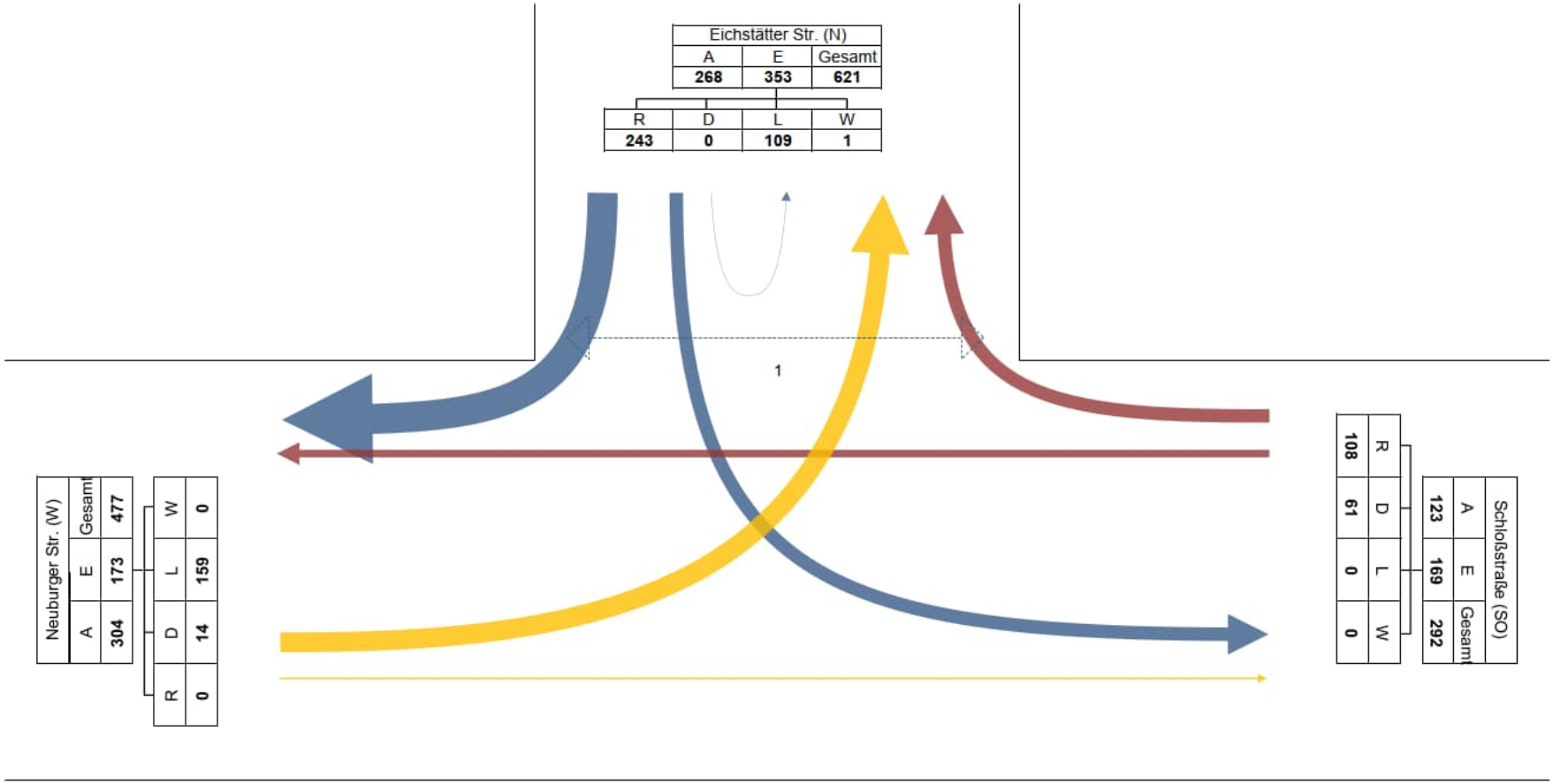

Spitzenstunde Nachmittag, Kfz

07.12.2021
16:00 17:00

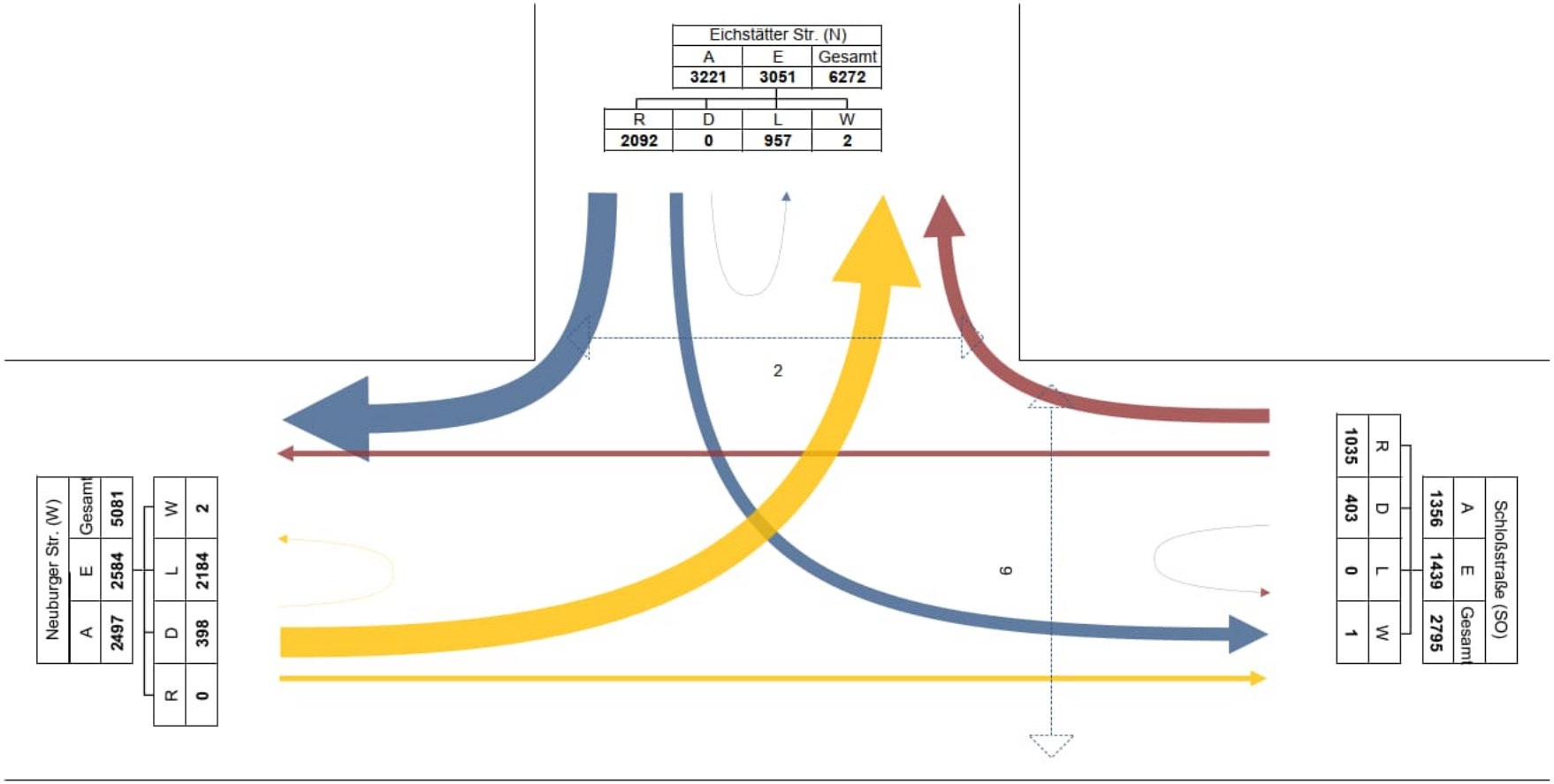

Gesamt, Kfz

07.12.2021
00:00-24:00 Uhr

Verkehrserhebung KP02 | Neuburger Straße, Eichstätter Straße, Schloßstraße

Ort: Nassenfels
Wetter: klar
Datum: Dienstag, 7. Dezember 2021
Zeit: 00:00-24:00 Uhr
Querschnitt: Neuburger Str. (W)

Einfahrende Fahrzeuge [Fz]

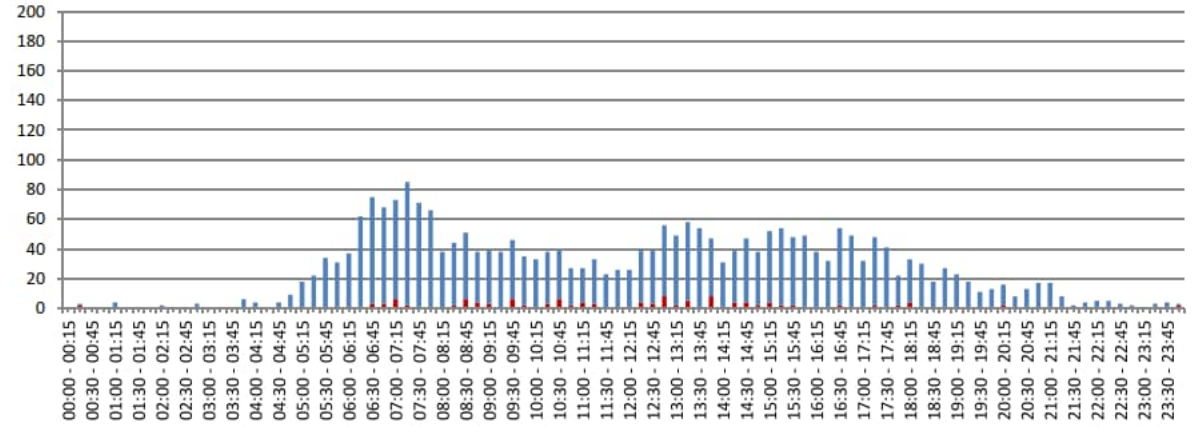

Ausfahrende Fahrzeuge [Fz]

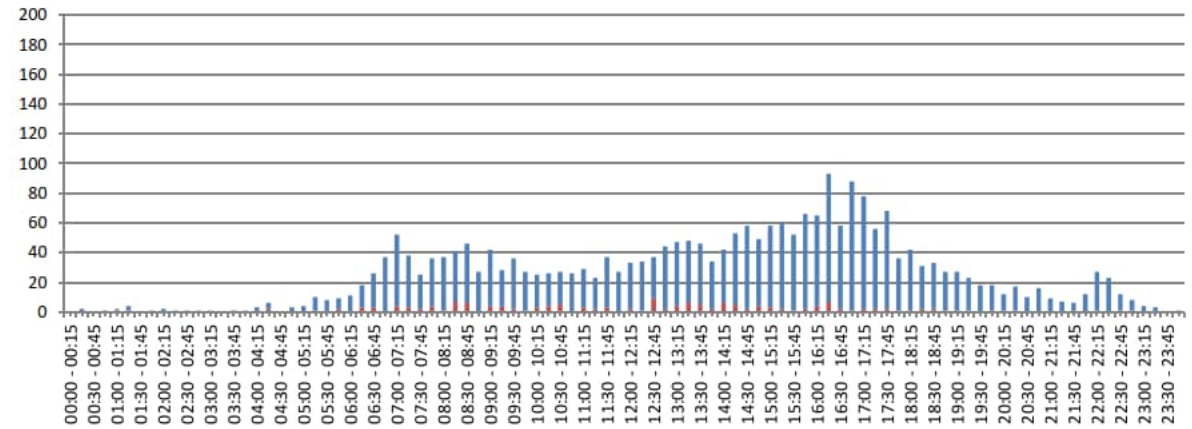

Querschnitt [Fz]

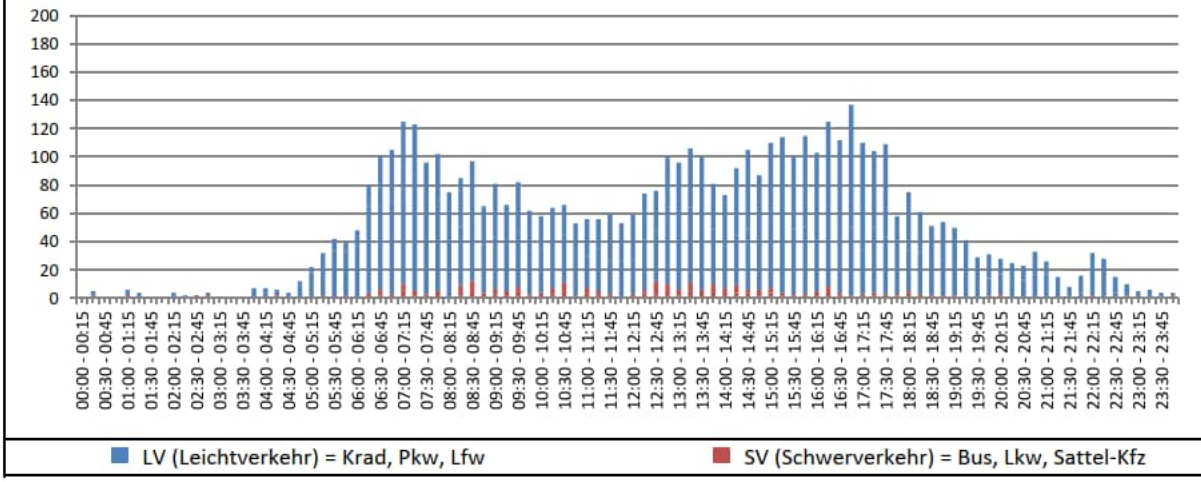

Verkehrserhebung KP02 | Neuburger Straße, Eichstätter Straße, Schloßstraße

Ort: Nassenfels
Wetter: klar
Datum: Dienstag, 7. Dezember 2021
Zeit: 00:00-24:00 Uhr
Querschnitt: Schloßstraße (SO)

Einfahrende Fahrzeuge [Fz]

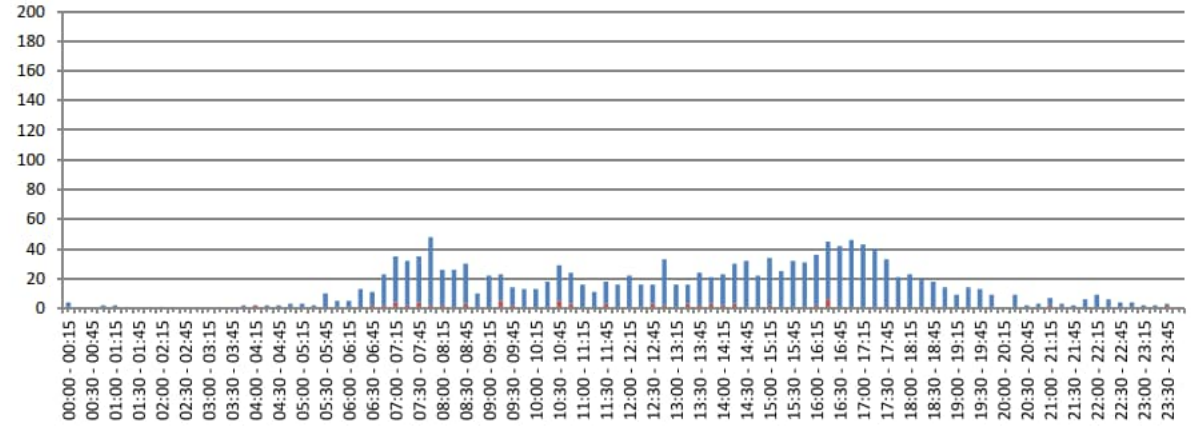

Ausfahrende Fahrzeuge [Fz]

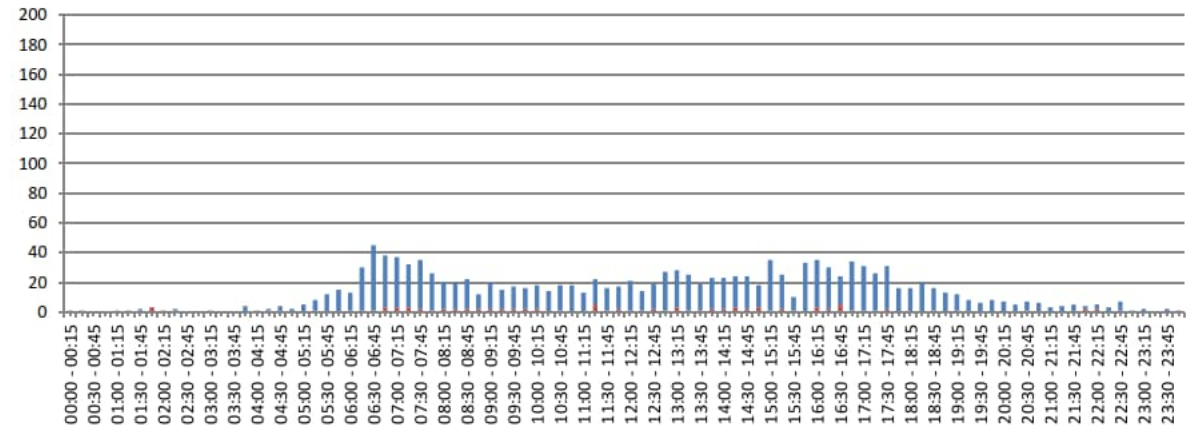

Querschnitt [Fz]

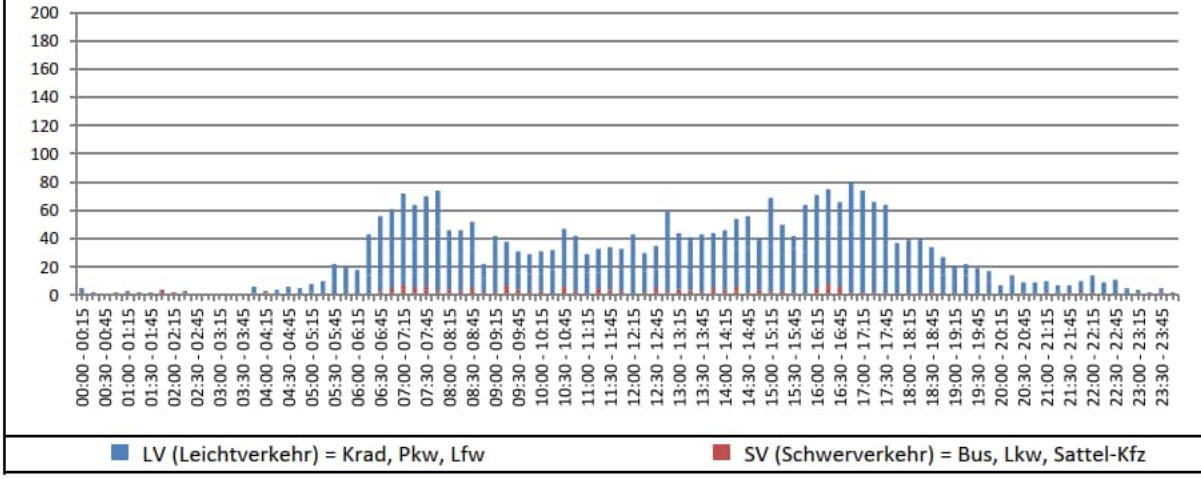

Verkehrserhebung KP02 | Neuburger Straße, Eichstätter Straße, Schloßstraße

Ort: Nassenfels
Wetter: klar
Datum: Dienstag, 7. Dezember 2021
Zeit: 00:00-24:00 Uhr
Querschnitt: Eichstätter Str. (N)

Einfahrende Fahrzeuge [Fz]

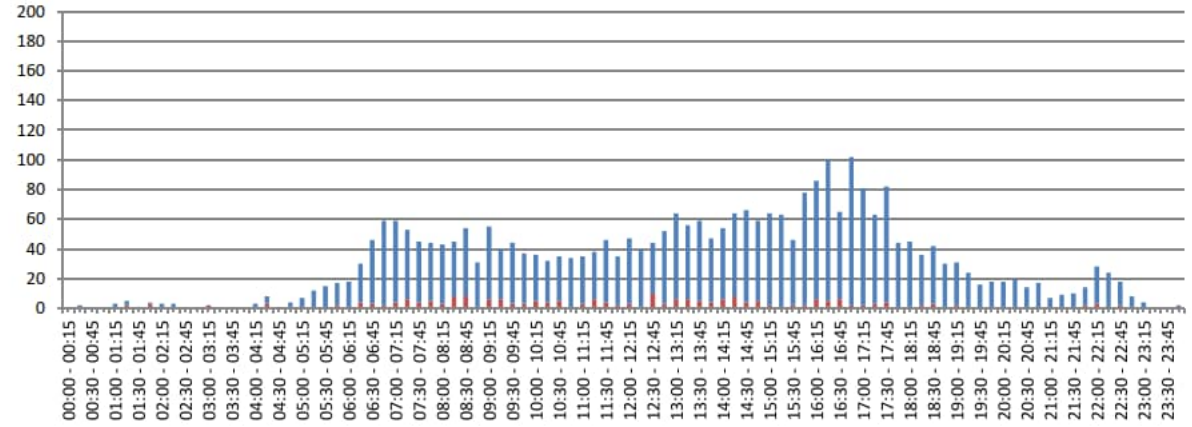

Ausfahrende Fahrzeuge [Fz]

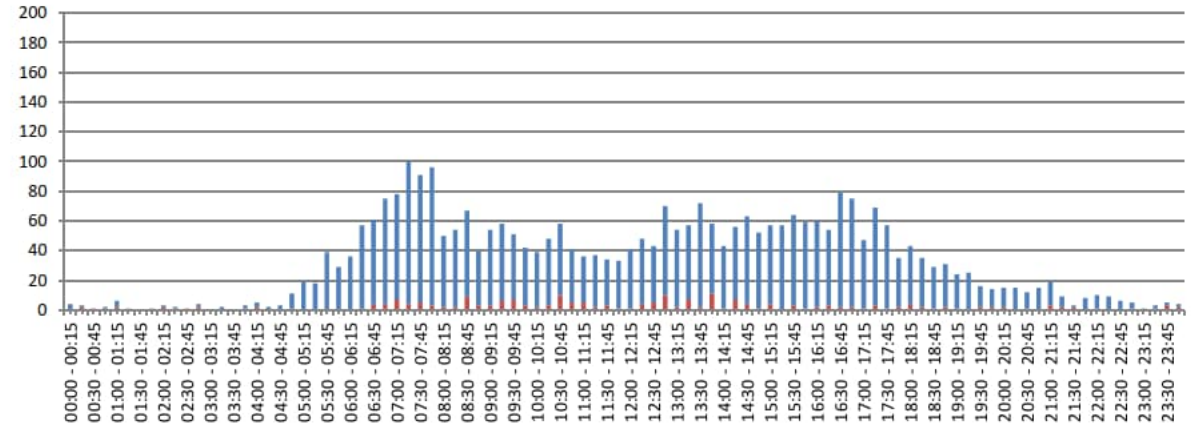

Querschnitt [Fz]

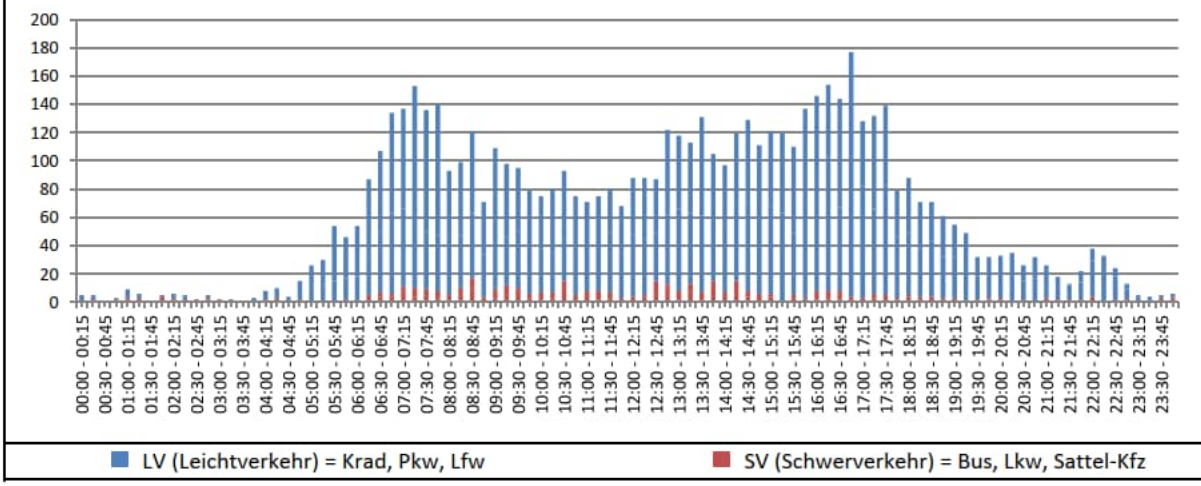

Verkehrserhebung KP02 | Neuburger Straße, Eichstätter Straße, Schloßstraße

Datum der Erhebung: Dienstag, 7. Dezember 2021

Zeit	Neuburger Str. (W)						Schloßstraße (SO)						Eichstätter Str. (N)						Gesamt	
	Einfahrend		Ausfahrend		Gesamt		Einfahrend		Ausfahrend		Gesamt		Einfahrend		Ausfahrend		Gesamt			
	LV	SV	LV	SV	LV	SV	LV	SV	LV	SV	LV	SV	LV	SV	LV	SV	LV	SV	LV	SV
00:00 - 00:15	0	0	0	0	0	0	4	0	1	0	5	0	1	0	4	0	5	0	5	0
00:15 - 00:30	1	2	2	0	3	2	1	0	1	0	2	0	2	0	1	2	3	2	4	2
00:30 - 00:45	0	1	0	0	0	1	0	0	0	0	0	0	0	0	0	1	0	1	0	1
00:45 - 01:00	0	0	0	1	0	1	1	1	0	0	1	1	0	1	1	1	1	2	1	2
01:00 - 01:15	3	1	1	1	4	2	1	1	1	0	2	1	2	1	4	2	6	3	6	3
01:15 - 01:30	0	0	3	1	3	1	0	1	0	1	0	2	3	2	0	1	3	3	3	3
01:30 - 01:45	1	0	0	0	1	0	0	0	1	1	1	1	0	1	0	0	0	1	1	1
01:45 - 02:00	0	0	1	0	1	0	0	1	0	3	0	4	1	3	0	1	1	4	1	4
02:00 - 02:15	1	1	2	0	3	1	0	1	0	1	0	2	2	1	1	2	3	3	3	3
02:15 - 02:30	0	1	1	0	1	1	1	0	1	1	2	1	2	1	1	1	3	2	3	2
02:30 - 02:45	0	1	0	1	0	2	0	0	0	0	0	0	0	1	0	1	0	2	0	2
02:45 - 03:00	2	1	0	1	2	2	0	1	0	0	0	1	0	1	2	2	2	3	2	3
03:00 - 03:15	0	0	0	1	0	1	0	0	0	1	0	1	0	2	0	0	0	2	0	2
03:15 - 03:30	1	0	0	0	1	0	1	0	0	0	1	0	0	0	2	0	2	0	2	0
03:30 - 03:45	0	0	1	0	1	0	0	0	0	0	0	0	1	0	0	0	1	0	1	0
03:45 - 04:00	6	0	1	0	7	0	1	1	4	0	5	1	0	0	2	1	2	1	7	1
04:00 - 04:15	4	0	3	0	7	0	0	2	1	0	1	2	3	0	3	2	6	2	7	2
04:15 - 04:30	0	0	4	2	4	2	2	0	1	1	3	1	5	3	2	0	7	3	7	3
04:30 - 04:45	4	0	0	0	4	0	2	0	4	0	6	0	1	0	3	0	4	0	7	0
04:45 - 05:00	9	0	3	0	12	0	3	0	2	0	5	0	3	1	10	1	13	2	15	1
05:00 - 05:15	18	0	4	0	22	0	3	0	5	0	8	0	7	0	19	0	26	0	28	0
05:15 - 05:30	21	1	9	1	30	2	2	0	7	1	9	1	11	1	18	0	29	1	34	2
05:30 - 05:45	34	0	8	0	42	0	10	0	12	0	22	0	15	0	39	0	54	0	59	0
05:45 - 06:00	31	0	7	2	38	2	5	0	15	0	20	0	15	2	29	0	44	2	51	2
06:00 - 06:15	37	0	11	0	48	0	5	0	12	1	17	1	17	1	36	0	53	1	59	1
06:15 - 06:30	61	1	15	3	76	4	13	0	29	1	42	1	26	4	56	1	82	5	100	5
06:30 - 06:45	72	3	23	3	95	6	9	2	44	1	53	3	43	3	57	4	100	7	124	8
06:45 - 07:00	65	3	37	0	102	3	21	2	35	3	56	5	57	2	71	4	128	6	143	7
07:00 - 07:15	67	6	48	4	115	10	31	4	34	3	65	7	55	4	71	7	126	11	153	14
07:15 - 07:30	83	2	35	3	118	5	30	2	29	3	59	5	47	6	96	4	143	10	160	10
07:30 - 07:45	70	1	23	2	93	3	31	4	33	2	64	6	41	4	86	5	127	9	142	9
07:45 - 08:00	65	1	32	4	97	5	46	2	25	1	71	3	39	5	93	3	132	8	150	8
08:00 - 08:15	38	0	36	1	74	1	24	2	18	2	42	4	40	3	48	2	88	5	102	5
08:15 - 08:30	42	2	34	7	76	9	25	1	18	2	43	3	37	8	52	2	89	10	104	11

Verkehrserhebung KP02 | Neuburger Straße, Eichstätter Straße, Schloßstraße

Datum der Erhebung: Dienstag, 7. Dezember 2021

Zeit	Neuburger Str. (W)						Schloßstraße (SO)						Eichstätter Str. (N)						Gesamt	
	Einfahrend		Ausfahrend		Gesamt		Einfahrend		Ausfahrend		Gesamt		Einfahrend		Ausfahrend		Gesamt			
	LV	SV	LV	SV	LV	SV	LV	SV	LV	SV	LV	SV	LV	SV	LV	SV	LV	SV	LV	SV
08:30 - 08:45	45	6	40	6	85	12	27	3	20	2	47	5	46	8	58	9	104	17	118	17
08:45 - 09:00	34	4	27	0	61	4	10	0	10	2	20	2	30	1	37	3	67	4	74	5
09:00 - 09:15	36	3	38	4	74	7	22	0	18	2	40	2	49	6	51	3	100	9	107	9
09:15 - 09:30	37	1	24	4	61	5	18	5	13	2	31	7	34	6	52	6	86	12	89	12
09:30 - 09:45	40	6	34	2	74	8	12	2	15	2	27	4	41	3	44	7	85	10	93	11
09:45 - 10:00	33	2	26	1	59	3	12	1	14	2	26	3	34	3	39	3	73	6	79	6
10:00 - 10:15	32	1	22	3	54	4	12	1	16	2	28	3	31	5	37	2	68	7	75	7
10:15 - 10:30	35	3	22	4	57	7	18	0	14	0	32	0	28	4	45	3	73	7	81	7
10:30 - 10:45	33	6	22	5	55	11	24	5	17	1	41	6	30	5	48	10	78	15	87	16
10:45 - 11:00	25	2	26	0	51	2	21	3	18	0	39	3	34	0	36	5	70	5	80	5
11:00 - 11:15	23	4	26	3	49	7	15	1	13	0	28	1	32	3	31	5	63	8	70	8
11:15 - 11:30	30	3	21	2	51	5	11	0	17	5	28	5	32	6	35	2	67	8	73	9
11:30 - 11:45	23	0	34	3	57	3	15	3	15	1	30	4	42	4	31	3	73	7	80	7
11:45 - 12:00	26	0	27	0	53	0	15	1	15	2	30	3	33	2	32	1	65	3	74	3
12:00 - 12:15	25	1	31	2	56	3	22	0	20	1	42	1	44	3	40	1	84	4	91	4
12:15 - 12:30	36	4	33	1	69	5	15	1	13	1	28	2	39	1	44	4	83	5	90	6
12:30 - 12:45	36	3	28	9	64	12	13	3	17	2	30	5	34	10	38	5	72	15	83	16
12:45 - 13:00	48	8	42	2	90	10	31	2	26	1	57	3	49	3	60	10	109	13	128	13
13:00 - 13:15	47	2	43	4	90	6	15	1	25	3	40	4	58	6	52	2	110	8	120	9
13:15 - 13:30	53	5	42	6	95	11	13	3	24	1	37	4	50	6	50	7	100	13	116	14
13:30 - 13:45	53	1	41	5	94	6	22	2	18	1	40	3	54	5	70	2	124	7	129	8
13:45 - 14:00	39	8	32	2	71	10	18	3	21	2	39	5	43	4	47	11	90	15	100	15
14:00 - 14:15	30	1	36	6	66	7	21	2	21	2	42	4	48	6	42	1	90	7	99	9
14:15 - 14:30	35	4	48	5	83	9	27	3	21	3	48	6	56	8	49	7	105	15	118	15
14:30 - 14:45	43	4	56	2	99	6	32	0	22	2	54	2	62	4	59	4	121	8	137	8
14:45 - 15:00	36	2	45	4	81	6	21	1	15	3	36	4	54	5	51	1	105	6	111	8
15:00 - 15:15	48	4	55	3	103	7	32	2	34	1	66	3	62	2	53	4	115	6	142	8
15:15 - 15:30	52	2	58	2	110	4	24	1	23	2	47	3	62	1	57	0	119	1	138	4
15:30 - 15:45	46	2	51	1	97	3	31	1	9	1	40	2	44	2	61	3	105	5	121	5
15:45 - 16:00	48	1	64	2	112	3	31	0	33	0	64	0	76	2	58	1	134	3	155	3
16:00 - 16:15	37	1	61	4	98	5	34	2	32	3	66	5	80	6	58	2	138	8	151	9
16:15 - 16:30	31	1	86	7	117	8	39	6	28	2	67	8	95	5	51	3	146	8	165	12
16:30 - 16:45	52	2	56	2	108	4	41	1	19	5	60	6	59	6	77	2	136	8	152	9
16:45 - 17:00	48	1	87	1	135	2	45	1	33	1	78	2	100	2	73	2	173	4	193	4

Verkehrserhebung KP02 | Neuburger Straße, Eichstätter Straße, Schloßstraße

Datum der Erhebung: Dienstag, 7. Dezember 2021

Zeit	Neuburger Str. (W)						Schloßstraße (SO)						Eichstätter Str. (N)						Gesamt	
	Einfahrend		Ausfahrend		Gesamt		Einfahrend		Ausfahrend		Gesamt		Einfahrend		Ausfahrend		Gesamt			
	LV	SV	LV	SV	LV	SV	LV	SV	LV	SV	LV	SV	LV	SV	LV	SV	LV	SV	LV	SV
17:00 - 17:15	31	1	76	2	107	3	42	1	30	1	72	2	79	2	46	1	125	3	152	4
17:15 - 17:30	46	2	54	2	100	4	39	1	25	1	64	2	60	3	66	3	126	6	145	6
17:30 - 17:45	40	1	66	2	106	3	33	0	29	2	62	2	78	4	56	1	134	5	151	5
17:45 - 18:00	20	2	35	1	55	3	21	0	16	0	37	0	43	1	33	2	76	3	84	3
18:00 - 18:15	29	4	41	1	70	5	23	0	16	0	39	0	44	1	39	4	83	5	96	5
18:15 - 18:30	29	1	29	2	58	3	19	1	20	0	39	1	34	2	33	2	67	4	82	4
18:30 - 18:45	18	0	31	2	49	2	17	1	15	1	32	2	39	3	28	1	67	4	74	4
18:45 - 19:00	26	1	26	1	52	2	13	1	13	0	26	1	29	1	29	2	58	3	68	3
19:00 - 19:15	22	1	26	1	48	2	9	0	11	1	20	1	29	2	23	1	52	3	60	3
19:15 - 19:30	18	0	22	1	40	1	14	0	8	0	22	0	23	1	25	0	48	1	55	1
19:30 - 19:45	10	1	18	0	28	1	12	1	6	0	18	1	16	0	14	2	30	2	38	2
19:45 - 20:00	12	1	17	1	29	2	8	1	8	0	16	1	17	1	12	2	29	3	37	3
20:00 - 20:15	14	2	11	1	25	3	0	0	7	0	7	0	17	1	13	2	30	3	31	3
20:15 - 20:30	8	0	16	1	24	1	9	0	5	0	14	0	19	1	15	0	34	1	36	1
20:30 - 20:45	12	1	10	0	22	1	2	0	6	1	8	1	13	1	11	1	24	2	27	2
20:45 - 21:00	17	0	16	0	33	0	3	0	6	0	9	0	17	0	15	0	32	0	37	0
21:00 - 21:15	16	1	9	0	25	1	5	2	3	0	8	2	7	0	16	3	23	3	28	3
21:15 - 21:30	7	1	7	0	14	1	2	1	4	0	6	1	9	0	7	2	16	2	18	2
21:30 - 21:45	1	1	6	0	7	1	1	1	5	0	6	1	10	0	1	2	11	2	12	2
21:45 - 22:00	4	0	12	0	16	0	6	0	2	2	8	2	12	2	8	0	20	2	22	2
22:00 - 22:15	4	1	26	1	30	2	9	0	3	2	12	2	25	3	9	1	34	4	38	4
22:15 - 22:30	5	0	23	0	28	0	6	0	3	0	9	0	24	0	9	0	33	0	35	0
22:30 - 22:45	3	0	11	1	14	1	4	0	6	1	10	1	16	2	6	0	22	2	23	2
22:45 - 23:00	1	1	7	1	8	2	4	0	1	0	5	0	7	1	4	1	11	2	12	2
23:00 - 23:15	1	0	4	0	5	0	2	0	2	0	4	0	4	0	1	0	5	0	7	0
23:15 - 23:30	2	1	3	0	5	1	2	0	0	0	2	0	1	0	2	1	3	1	5	1
23:30 - 23:45	3	1	0	0	3	1	1	2	2	0	3	2	0	0	2	3	2	3	4	3
23:45 - 00:00	1	2	1	0	2	2	1	0	0	1	1	1	1	1	2	2	3	3	3	3

Verkehrserhebung KP02 | Neuburger Straße, Eichstätter Straße, Schloßstraße

Ort: Nassenfels
Wetter: klar
Datum: Dienstag, 7. Dezember 2021
Zeit: 00:00-24:00 Uhr
Querschnitt: Neuburger Str. (W)

Einfahrende Fahrzeuge [Fz]

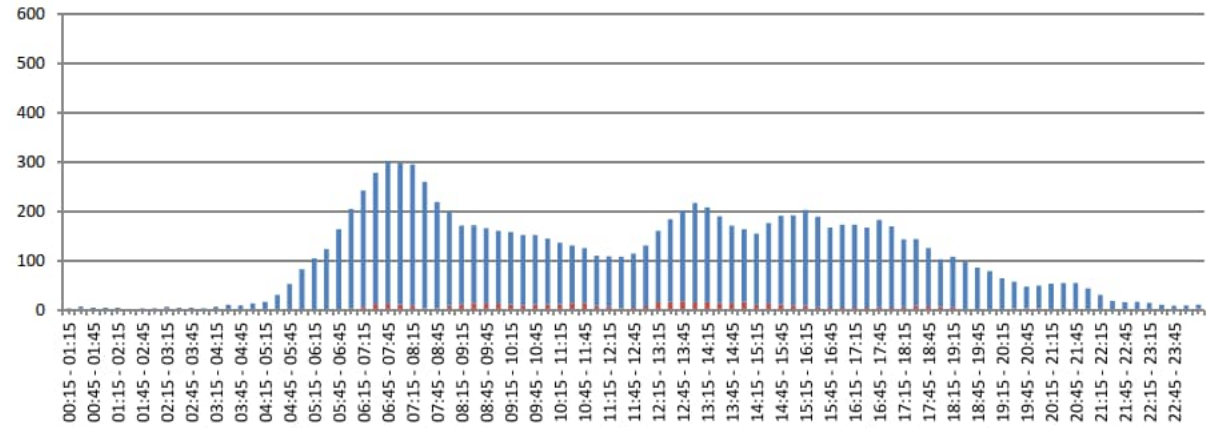

Ausfahrende Fahrzeuge [Fz]

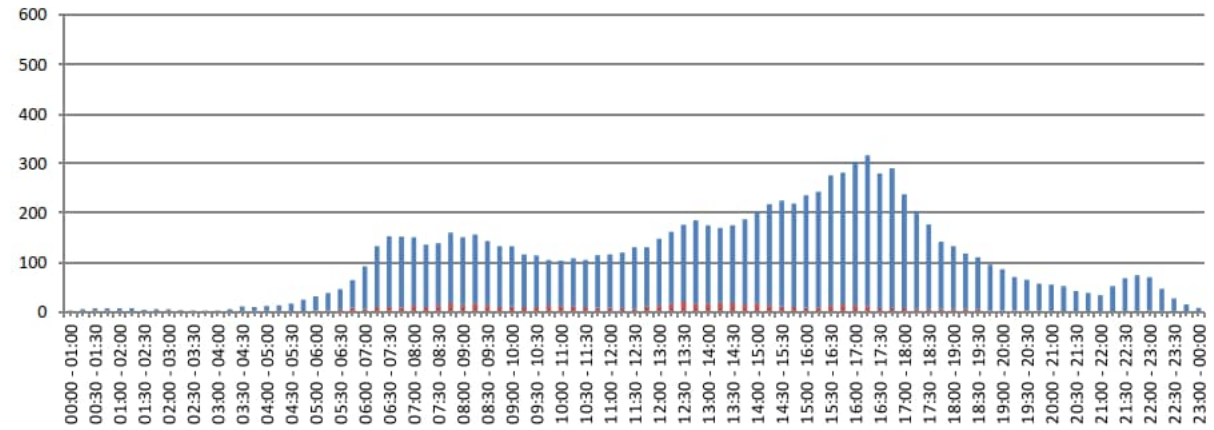

Querschnitt [Fz]

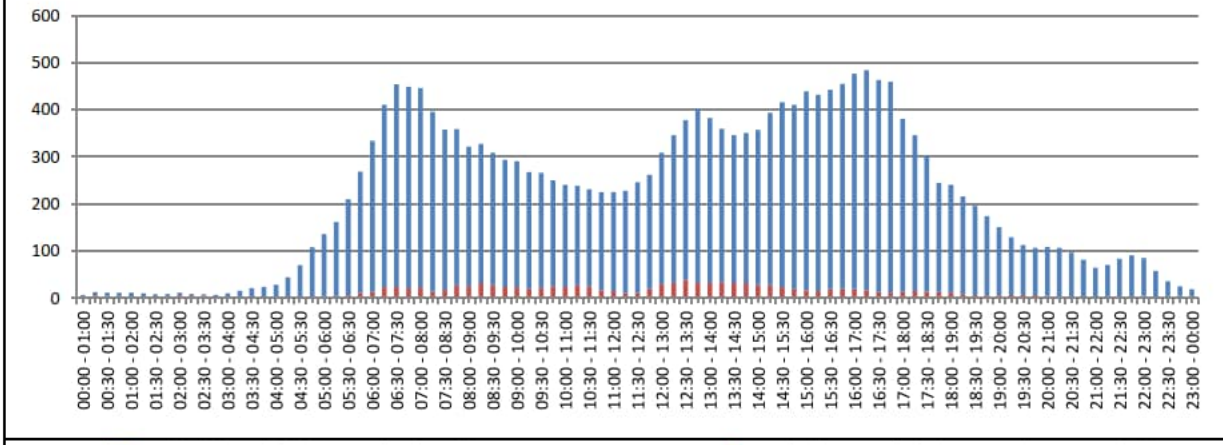

Verkehrserhebung KP02 | Neuburger Straße, Eichstätter Straße, Schloßstraße

Ort: Nassenfels
Wetter: klar
Datum: Dienstag, 7. Dezember 2021
Zeit: 00:00-24:00 Uhr
Querschnitt: Schloßstraße (SO)

Einfahrende Fahrzeuge [Fz]

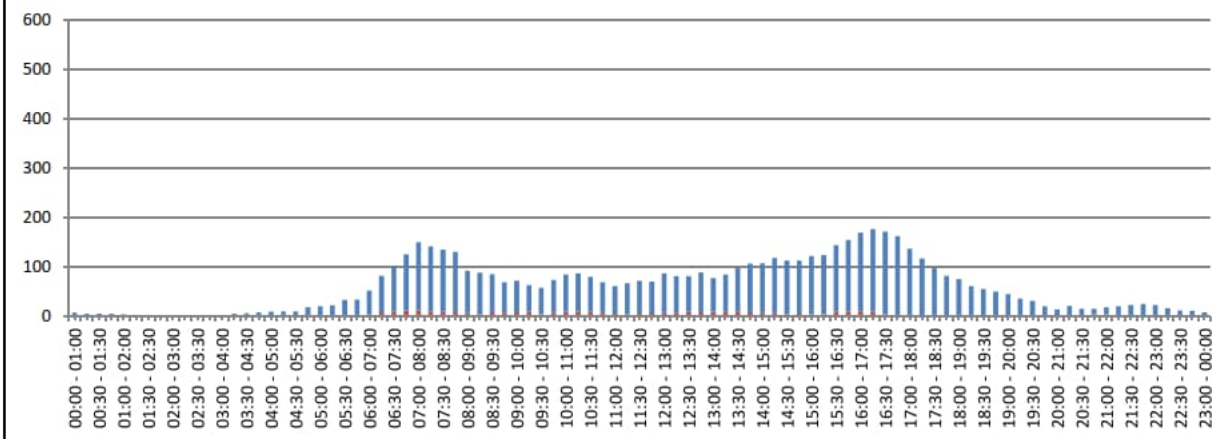

Ausfahrende Fahrzeuge [Fz]

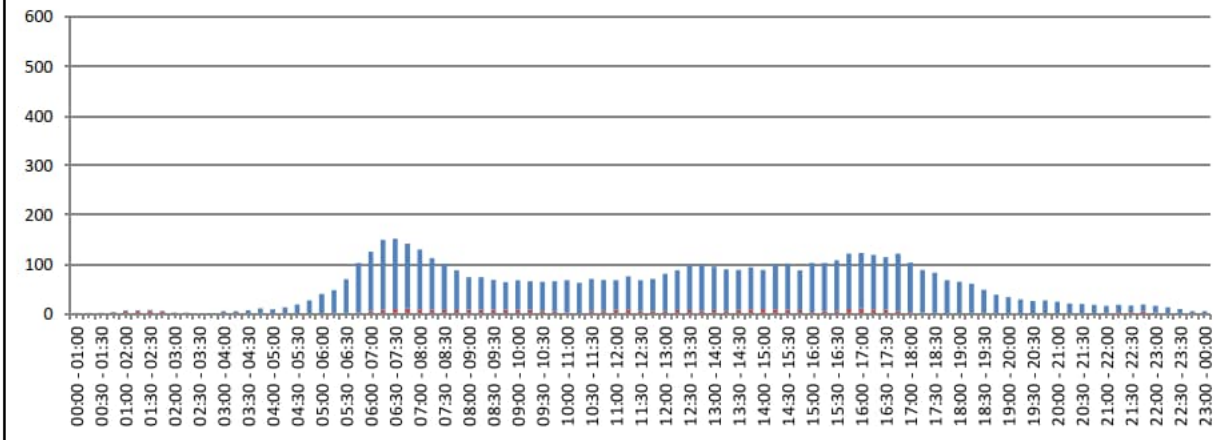

Querschnitt [Fz]

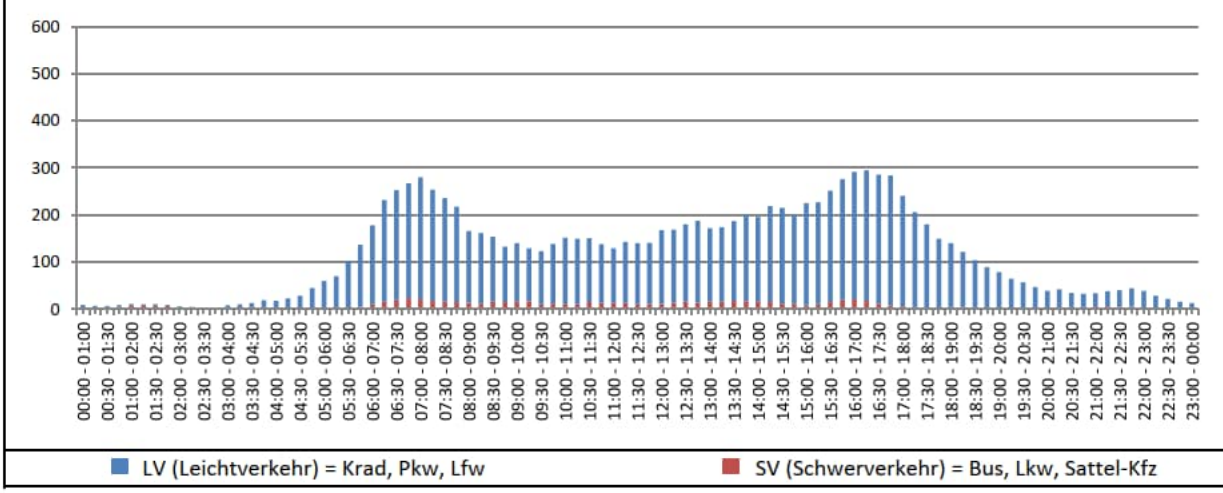

Verkehrserhebung KP02 | Neuburger Straße, Eichstätter Straße, Schloßstraße

Ort: Nassenfels
Wetter: klar
Datum: Dienstag, 7. Dezember 2021
Zeit: 00:00-24:00 Uhr
Querschnitt: Eichstätter Str. (N)

Einfahrende Fahrzeuge [Fz]

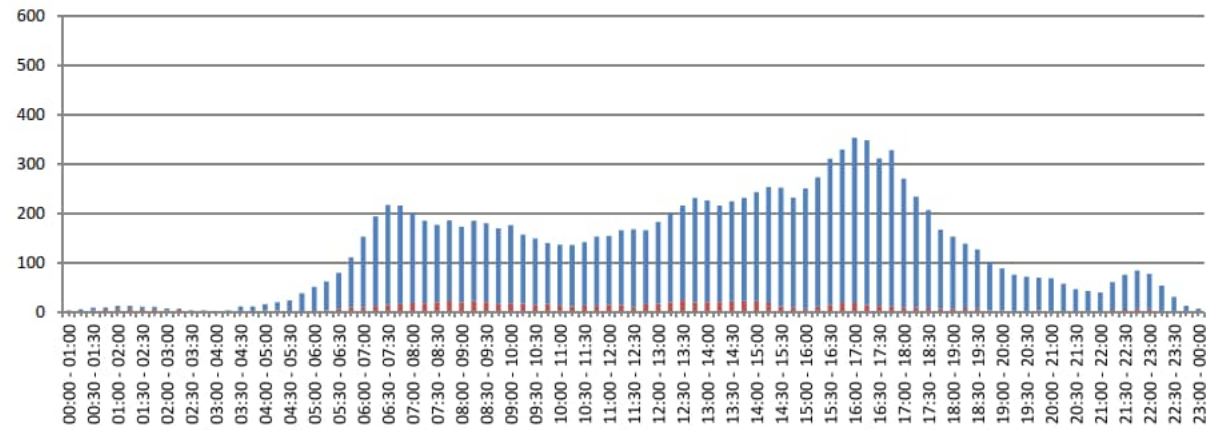

Ausfahrende Fahrzeuge [Fz]

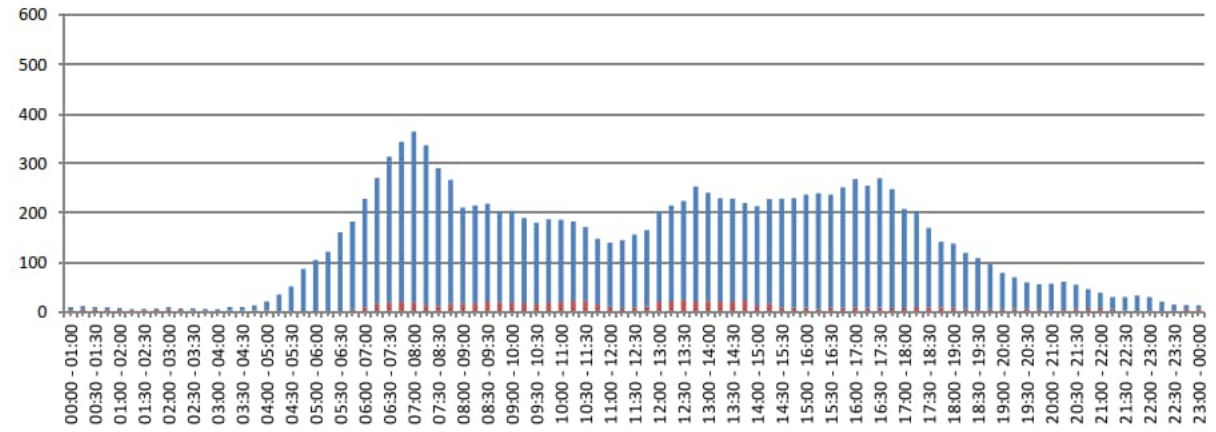

Querschnitt [Fz]

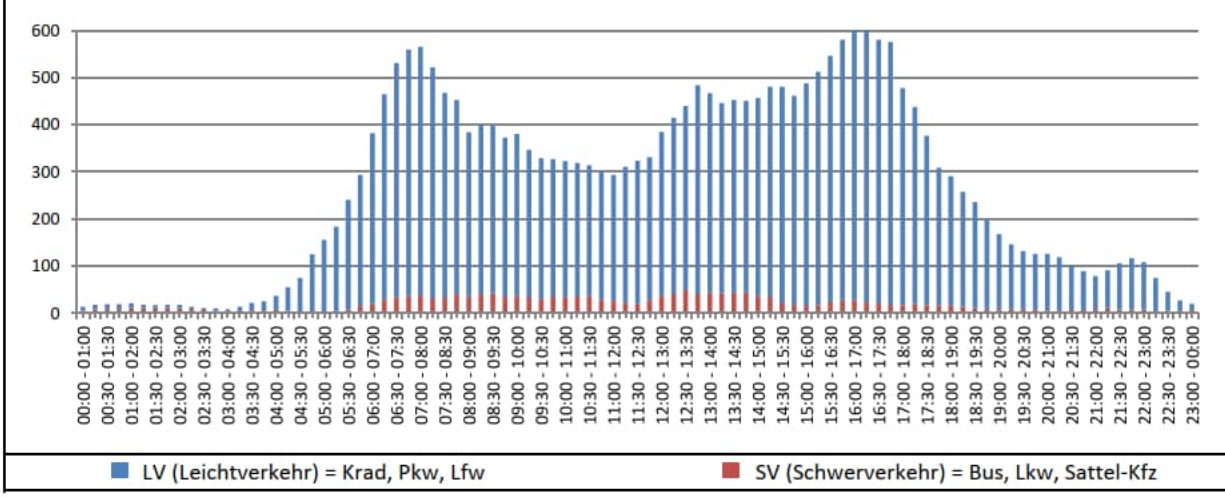

Verkehrserhebung KP02 | Neuburger Straße, Eichstätter Straße, Schloßstraße

Datum der Erhebung: Dienstag, 7. Dezember 2021

Zeit	Neuburger Str. (W)						Schloßstraße (SO)						Eichstätter Str. (N)						Gesamt	
	Einfahrend		Ausfahrend		Gesamt		Einfahrend		Ausfahrend		Gesamt		Einfahrend		Ausfahrend		Gesamt			
	LV	SV	LV	SV	LV	SV	LV	SV	LV	SV	LV	SV	LV	SV	LV	SV	LV	SV	LV	SV
00:00 - 01:00	1	3	2	1	3	4	6	1	2	0	8	1	3	1	6	4	9	5	10	5
00:15 - 01:15	4	4	3	2	7	6	3	2	2	0	5	2	4	2	6	6	10	8	11	8
00:30 - 01:30	3	2	4	3	7	5	2	3	1	1	3	4	5	4	5	5	10	9	10	9
00:45 - 01:45	4	1	4	3	8	4	2	3	2	2	4	5	5	5	5	4	10	9	11	9
01:00 - 02:00	4	1	5	2	9	3	1	3	2	5	3	8	6	7	4	4	10	11	11	11
01:15 - 02:15	2	1	6	1	8	2	0	3	1	6	1	9	6	7	1	4	7	11	8	11
01:30 - 02:30	2	2	4	0	6	2	1	2	2	6	3	8	5	6	2	4	7	10	8	10
01:45 - 02:45	1	3	4	1	5	4	1	2	1	5	2	7	5	6	2	5	7	11	7	11
02:00 - 03:00	3	4	3	2	6	6	1	2	1	2	2	4	4	4	4	6	8	10	8	10
02:15 - 03:15	2	3	1	3	3	6	1	1	1	2	2	3	2	5	3	4	5	9	5	9
02:30 - 03:30	3	2	0	3	3	5	1	1	0	1	1	2	0	4	4	3	4	7	4	7
02:45 - 03:45	3	1	1	2	4	3	1	1	0	1	1	2	1	3	4	2	5	5	5	5
03:00 - 04:00	7	0	2	1	9	1	2	1	4	1	6	2	1	2	4	1	5	3	10	3
03:15 - 04:15	11	0	5	0	16	0	2	3	5	0	7	3	4	0	7	3	11	3	17	3
03:30 - 04:30	10	0	9	2	19	2	3	3	6	1	9	4	9	3	7	3	16	6	22	6
03:45 - 04:45	14	0	8	2	22	2	5	3	10	1	15	4	9	3	10	3	19	6	28	6
04:00 - 05:00	17	0	10	2	27	2	7	2	8	1	15	3	12	4	18	3	30	7	36	6
04:15 - 05:15	31	0	11	2	42	2	10	0	12	1	22	1	16	4	34	1	50	5	57	4
04:30 - 05:30	52	1	16	1	68	2	10	0	18	1	28	1	22	2	50	1	72	3	84	3
04:45 - 05:45	82	1	24	1	106	2	18	0	26	1	44	1	36	2	86	1	122	3	136	3
05:00 - 06:00	104	1	28	3	132	4	20	0	39	1	59	1	48	3	105	0	153	3	172	4
05:15 - 06:15	123	1	35	3	158	4	22	0	46	2	68	2	58	4	122	0	180	4	203	5
05:30 - 06:30	163	1	41	5	204	6	33	0	68	2	101	2	73	7	160	1	233	8	269	8
05:45 - 06:45	201	4	56	8	257	12	32	2	100	3	132	5	101	10	178	5	279	15	334	16
06:00 - 07:00	235	7	86	6	321	13	48	4	120	6	168	10	143	10	220	9	363	19	426	21
06:15 - 07:15	265	13	123	10	388	23	74	8	142	8	216	16	181	13	255	16	436	29	520	34
06:30 - 07:30	287	14	143	10	430	24	91	10	142	10	233	20	202	15	295	19	497	34	580	39
06:45 - 07:45	285	12	143	9	428	21	113	12	131	11	244	23	200	16	324	20	524	36	598	40
07:00 - 08:00	285	10	138	13	423	23	138	12	121	9	259	21	182	19	346	19	528	38	605	41
07:15 - 08:15	256	4	126	10	382	14	131	10	105	8	236	18	167	18	323	14	490	32	554	32
07:30 - 08:30	215	4	125	14	340	18	126	9	94	7	220	16	157	20	279	12	436	32	498	33
07:45 - 08:45	190	9	142	18	332	27	122	8	81	7	203	15	162	24	251	16	413	40	474	41
08:00 - 09:00	159	12	137	14	296	26	86	6	66	8	152	14	153	20	195	16	348	36	398	38
08:15 - 09:15	157	15	139	17	296	32	84	4	66	8	150	12	162	23	198	17	360	40	403	42

Verkehrserhebung KP02 | Neuburger Straße, Eichstätter Straße, Schloßstraße

Datum der Erhebung: Dienstag, 7. Dezember 2021

Zeit	Neuburger Str. (W)						Schloßstraße (SO)						Eichstätter Str. (N)						Gesamt	
	Einfahrend		Ausfahrend		Gesamt		Einfahrend		Ausfahrend		Gesamt		Einfahrend		Ausfahrend		Gesamt			
	LV	SV	LV	SV	LV	SV	LV	SV	LV	SV	LV	SV	LV	SV	LV	SV	LV	SV	LV	SV
08:30 - 09:30	152	14	129	14	281	28	77	8	61	8	138	16	159	21	198	21	357	42	388	43
08:45 - 09:45	147	14	123	10	270	24	62	7	56	8	118	15	154	16	184	19	338	35	363	37
09:00 - 10:00	146	12	122	11	268	23	64	8	60	8	124	16	158	18	186	19	344	37	368	38
09:15 - 10:15	142	10	106	10	248	20	54	9	58	8	112	17	140	17	172	18	312	35	336	36
09:30 - 10:30	140	12	104	10	244	22	54	4	59	6	113	10	134	15	165	15	299	30	328	31
09:45 - 10:45	133	12	92	13	225	25	66	7	61	5	127	12	123	17	169	18	292	35	322	36
10:00 - 11:00	125	12	92	12	217	24	75	9	65	3	140	12	123	14	166	20	289	34	323	35
10:15 - 11:15	116	15	96	12	212	27	78	9	62	1	140	10	124	12	160	23	284	35	318	36
10:30 - 11:30	111	15	95	10	206	25	71	9	65	6	136	15	128	14	150	22	278	36	310	38
10:45 - 11:45	101	9	107	8	208	17	62	7	63	6	125	13	140	13	133	15	273	28	303	29
11:00 - 12:00	102	7	108	8	210	15	56	5	60	8	116	13	139	15	129	11	268	26	297	27
11:15 - 12:15	104	4	113	7	217	11	63	4	67	9	130	13	151	15	138	7	289	22	318	23
11:30 - 12:30	110	5	125	6	235	11	67	5	63	5	130	10	158	10	147	9	305	19	335	20
11:45 - 12:45	123	8	119	12	242	20	65	5	65	6	130	11	150	16	154	11	304	27	338	29
12:00 - 13:00	145	16	134	14	279	30	81	6	76	5	157	11	166	17	182	20	348	37	392	39
12:15 - 13:15	167	17	146	16	313	33	74	7	81	7	155	14	180	20	194	21	374	41	421	44
12:30 - 13:30	184	18	155	21	339	39	72	9	92	7	164	16	191	25	200	24	391	49	447	52
12:45 - 13:45	201	16	168	17	369	33	81	8	93	6	174	14	211	20	232	21	443	41	493	44
13:00 - 14:00	192	16	158	17	350	33	68	9	88	7	156	16	205	21	219	22	424	43	465	46
13:15 - 14:15	175	15	151	19	326	34	74	10	84	6	158	16	195	21	209	21	404	42	444	46
13:30 - 14:30	157	14	157	18	314	32	88	10	81	8	169	18	201	23	208	21	409	44	446	47
13:45 - 14:45	147	17	172	15	319	32	98	8	85	9	183	17	209	22	197	23	406	45	454	47
14:00 - 15:00	144	11	185	17	329	28	101	6	79	10	180	16	220	23	201	13	421	36	465	40
14:15 - 15:15	162	14	204	14	366	28	112	6	92	9	204	15	234	19	212	16	446	35	508	39
14:30 - 15:30	179	12	214	11	393	23	109	4	94	8	203	12	240	12	220	9	460	21	528	28
14:45 - 15:45	182	10	209	10	391	20	108	5	81	7	189	12	222	10	222	8	444	18	512	25
15:00 - 16:00	194	9	228	8	422	17	118	4	99	4	217	8	244	7	229	8	473	15	556	20
15:15 - 16:15	183	6	234	9	417	15	120	4	97	6	217	10	262	11	234	6	496	17	565	21
15:30 - 16:30	162	5	262	14	424	19	135	9	102	6	237	15	295	15	228	9	523	24	592	29
15:45 - 16:45	168	5	267	15	435	20	145	9	112	10	257	19	310	19	244	8	554	27	623	33
16:00 - 17:00	168	5	290	14	458	19	159	10	112	11	271	21	334	19	259	9	593	28	661	34
16:15 - 17:15	162	5	305	12	467	17	167	9	110	9	277	18	333	15	247	8	580	23	662	29
16:30 - 17:30	177	6	273	7	450	13	167	4	107	8	274	12	298	13	262	8	560	21	642	23
16:45 - 17:45	165	5	283	7	448	12	159	3	117	5	276	8	317	11	241	7	558	18	641	19

Verkehrserhebung KP02 | Neuburger Straße, Eichstätter Straße, Schloßstraße

Datum der Erhebung: Dienstag, 7. Dezember 2021

Zeit	Neuburger Str. (W)						Schloßstraße (SO)						Eichstätter Str. (N)						Gesamt	
	Einfahrend		Ausfahrend		Gesamt		Einfahrend		Ausfahrend		Gesamt		Einfahrend		Ausfahrend		Gesamt			
	LV	SV	LV	SV	LV	SV	LV	SV	LV	SV	LV	SV	LV	SV	LV	SV	LV	SV	LV	SV
17:00 - 18:00	137	6	231	7	368	13	135	2	100	4	235	6	260	10	201	7	461	17	532	18
17:15 - 18:15	135	9	196	6	331	15	116	1	86	3	202	4	225	9	194	10	419	19	476	19
17:30 - 18:30	118	8	171	6	289	14	96	1	81	2	177	3	199	8	161	9	360	17	413	17
17:45 - 18:45	96	7	136	6	232	13	80	2	67	1	147	3	160	7	133	9	293	16	336	16
18:00 - 19:00	102	6	127	6	229	12	72	3	64	1	136	4	146	7	129	9	275	16	320	16
18:15 - 19:15	95	3	112	6	207	9	58	3	59	2	117	5	131	8	113	6	244	14	284	14
18:30 - 19:30	84	2	105	5	189	7	53	2	47	2	100	4	120	7	105	4	225	11	257	11
18:45 - 19:45	76	3	92	3	168	6	48	2	38	1	86	3	97	4	91	5	188	9	221	9
19:00 - 20:00	62	3	83	3	145	6	43	2	33	1	76	3	85	4	74	5	159	9	190	9
19:15 - 20:15	54	4	68	3	122	7	34	2	29	0	63	2	73	3	64	6	137	9	161	9
19:30 - 20:30	44	4	62	3	106	7	29	2	26	0	55	2	69	3	54	6	123	9	142	9
19:45 - 20:45	46	4	54	3	100	7	19	1	26	1	45	2	66	4	51	5	117	9	131	9
20:00 - 21:00	51	3	53	2	104	5	14	0	24	1	38	1	66	3	54	3	120	6	131	6
20:15 - 21:15	53	2	51	1	104	3	19	2	20	1	39	3	56	2	57	4	113	6	128	6
20:30 - 21:30	52	3	42	0	94	3	12	3	19	1	31	4	46	1	49	6	95	7	110	7
20:45 - 21:45	41	3	38	0	79	3	11	4	18	0	29	4	43	0	39	7	82	7	95	7
21:00 - 22:00	28	3	34	0	62	3	14	4	14	2	28	6	38	2	32	7	70	9	80	9
21:15 - 22:15	16	3	51	1	67	4	18	2	14	4	32	6	56	5	25	5	81	10	90	10
21:30 - 22:30	14	2	67	1	81	3	22	1	13	4	35	5	71	5	27	3	98	8	107	8
21:45 - 22:45	16	1	72	2	88	3	25	0	14	5	39	5	77	7	32	1	109	8	118	8
22:00 - 23:00	13	2	67	3	80	5	23	0	13	3	36	3	72	6	28	2	100	8	108	8
22:15 - 23:15	10	1	45	2	55	3	16	0	12	1	28	1	51	3	20	1	71	4	77	4
22:30 - 23:30	7	2	25	2	32	4	12	0	9	1	21	1	28	3	13	2	41	5	47	5
22:45 - 23:45	7	3	14	1	21	4	9	2	5	0	14	2	12	1	9	5	21	6	28	6
23:00 - 00:00	7	4	8	0	15	4	6	2	4	1	10	3	6	1	7	6	13	7	19	7

Verkehrserhebung KP02 | Neuburger Straße, Eichstätter Straße, Schloßstraße

Datum der Erhebung: Dienstag, 7. Dezember 2021

Querschnitt	Neuburger Str. (W)						Schloßstraße (SO)						Eichstätter Str. (N)					
	Kfz			SV			Kfz			SV			Kfz			SV		
Zeitbereich	0:00-24:00	6:00-22:00	6:00-18:00	0:00-24:00	6:00-22:00	6:00-18:00	0:00-24:00	6:00-22:00	6:00-18:00	0:00-24:00	6:00-22:00	6:00-18:00	0:00-24:00	6:00-22:00	6:00-18:00	0:00-24:00	6:00-22:00	6:00-18:00
Summe Fzge		2931			146			1662			100			3591			206	
Hrf	1,83	1,72	1,4	1,84	1,73	1,54	1,83	1,71	1,37	1,91	1,79	1,58	1,83	1,72	1,4	1,84	1,73	1,54
TV	**5.364**	5.041	4.103	**269**	253	225	**3.041**	2.842	2.277	**191**	179	158	**6.572**	6.177	5.027	**379**	356	317
sf_{W5}		0,97			1,01			0,97			1,01			0,97			1,01	
DTV_{W5}	**5.203**	4.890	3.980	**271**	255	227	**2.950**	2.757	2.209	**193**	181	160	**6.374**	5.991	4.877	**383**	360	320
wf		0,88			0,80			0,91			0,85			0,88			0,80	
sf_{DTV}		0,96			0,98			0,96			0,98			0,96			0,98	
DTV	**4.531**	4.259	3.467	**211**	198	176	**2.657**	2.483	1.989	**159**	149	132	**5.552**	5.218	4.247	**297**	279	249

Kfz	Kraftfahrzeuge
SV	Schwerverkehr
Hrf	Hochrechnungsfaktor für den Tagesverkehr
TV	Tagesverkehr
sf_{W5}	Saisonfaktor für die Bestimmung des Werktagsverkehrs Mo-Fr (DTV_{W5})
DTV_{W5}	Durchschnittlicher Werktagsverkehr (Mo-Fr) außerhalb der Ferienzeit
wf	Wochenfaktor für die Bestimmung des durchschnittlichen täglichen Verkehrs (DTV)
sf_{DTV}	Saisonfaktor für die Bestimmung des durchschnittlich täglichen Verkehrs (DTV)
DTV	Durchschnittlichen täglichen Verkehr

Verkehrserhebung

KP 03 | Kreisstraße, Neuburger Straße, St2035

PB Consult
Planungs- und Betriebsberatungsgesellschaft mbH
Rothenburger Str. 5
90443 Nürnberg

www.pbconsult.de
Telefon: +49-911 32239-0

Luftbild Knotenpunkt KP 03 | Kreisstraße, Neuburger Straße, St2035 mit Kameraposition:

Ort:	Nassenfels
Datum:	Dienstag, 7. Dezember 2021
Zeitraum:	00:00-24:00 Uhr
Wetter:	klar
Knotenarme:	Kreisstraße (W) St2035 (S) Neuburger Str. (O) Feldweg (N)

Leistungsumfang:

- Manuelle Zählung der Verkehrsströme auf der Fahrbahn und Klassifizierung in sieben Kategorien (Rad, Krad, Pkw, Lfw, Bus, Lkw, Lastzug)
- Verkehrsstromgrafiken für die Spitzenstunden Kfz vormittags und nachmittags
- Graphische und tabellarische Darstellung der Querschnittsbelastung und der gleitenden Stundenbelastung nach Querschnitten
- DTV-Ermittlung

Inhaltsübersicht:

- Verkehrsströme nach Fahrzeugklasse
- Verkehrsstromgrafik
- Verkehrsbelastungsgrafik nach Querschnitten
- Verkehrsbelastungsgrafik nach Querschnitten (gleitender Stundenwert)
- DTV-Ermittlung

Verkehrserhebung KP 03 | Kreisstraße, Neuburger Straße, St2035

Ort: Nassenfels
Wetter: klar
Datum: 07.12.2021
Zeit: 00:00-24:00 Uhr
von: Kreisstraße (W)
nach: Kreisstraße (W)

Zeit	Fahrrad	Kraftfahrzeug (Kfz)						Gesamt	
		Leichtverkehr (LV)			Schwerverkehr (SV)			Kfz	SV
		Krad	Pkw	Lfw	Bus	Lkw	Sattel-Kfz		
00:00 - 00:15	0	0	0	0	0	0	0	0	0
00:15 - 00:30	0	0	0	0	0	0	0	0	0
00:30 - 00:45	0	0	0	0	0	0	0	0	0
00:45 - 01:00	0	0	0	0	0	0	0	0	0
01:00 - 01:15	0	0	0	0	0	0	0	0	0
01:15 - 01:30	0	0	0	0	0	0	0	0	0
01:30 01:45	0	0	0	0	0	0	0	0	0
01:45 - 02:00	0	0	0	0	0	0	0	0	0
02:00 - 02:15	0	0	0	0	0	0	0	0	0
02:15 - 02:30	0	0	0	0	0	0	0	0	0
02:30 - 02:45	0	0	0	0	0	0	0	0	0
02:45 - 03:00	0	0	0	0	0	0	0	0	0
03:00 - 03:15	0	0	0	0	0	0	0	0	0
03:15 - 03:30	0	0	0	0	0	0	0	0	0
03:30 - 03:45	0	0	0	0	0	0	0	0	0
03:45 - 04:00	0	0	0	0	0	0	0	0	0
04:00 - 04:15	0	0	0	0	0	0	0	0	0
04:15 - 04:30	0	0	0	0	0	0	0	0	0
04:30 - 04:45	0	0	0	0	0	0	0	0	0
04:45 - 05:00	0	0	0	0	0	0	0	0	0
05:00 - 05:15	0	0	0	0	0	0	0	0	0
05:15 - 05:30	0	0	0	0	0	0	0	0	0
05:30 05:45	0	0	0	0	0	0	0	0	0
05:45 - 06:00	0	0	0	0	0	0	0	0	0
06:00 - 06:15	0	0	0	0	0	0	0	0	0
06:15 - 06:30	0	0	0	0	0	1	0	1	1
06:30 - 06:45	0	0	0	0	0	0	0	0	0
06:45 - 07:00	0	0	0	0	0	0	0	0	0
07:00 - 07:15	0	0	0	0	0	0	0	0	0
07:15 - 07:30	0	0	0	0	0	0	0	0	0
07:30 - 07:45	0	0	0	0	0	0	0	0	0
07:45 - 08:00	0	0	0	0	0	0	0	0	0
08:00 - 08:15	0	0	0	0	0	0	0	0	0
08:15 - 08:30	0	0	0	0	0	0	0	0	0
08:30 - 08:45	0	0	0	0	0	0	0	0	0
08:45 - 09:00	0	0	0	0	0	0	0	0	0
09:00 - 09:15	0	0	0	0	0	0	0	0	0
09:15 - 09:30	0	0	0	0	0	0	0	0	0
09:30 09:45	0	0	0	0	0	0	0	0	0
09:45 - 10:00	0	0	0	0	0	0	0	0	0

Verkehrserhebung KP 03 | Kreisstraße, Neuburger Straße, St2035

Ort: Nassenfels
Wetter: klar
Datum: 07.12.2021
Zeit: 00:00-24:00 Uhr
von: Kreisstraße (W)
nach: Kreisstraße (W)

Zeit	Fahrrad	Kraftfahrzeug (Kfz)						Gesamt	
		Leichtverkehr (LV)			Schwerverkehr (SV)			Kfz	SV
		Krad	Pkw	Lfw	Bus	Lkw	Sattel-Kfz		
10:00 - 10:15	0	0	0	0	0	0	0	0	0
10:15 - 10:30	0	0	0	0	0	0	0	0	0
10:30 - 10:45	0	0	0	0	0	0	0	0	0
10:45 - 11:00	0	0	0	0	0	0	0	0	0
11:00 - 11:15	0	0	0	0	0	0	0	0	0
11:15 - 11:30	0	0	0	0	0	0	0	0	0
11:30 11:45	0	0	0	0	0	0	0	0	0
11:45 - 12:00	0	0	0	0	0	0	1	1	1
Vormittag	**0**	**0**	**0**	**0**	**0**	**1**	**1**	**2**	**2**
12:00 - 12:15	0	0	0	0	0	0	0	0	0
12:15 - 12:30	0	0	0	0	0	0	0	0	0
12:30 - 12:45	0	0	0	0	0	0	0	0	0
12:45 - 13:00	0	0	0	0	0	0	0	0	0
13:00 - 13:15	0	0	0	0	0	0	0	0	0
13:15 - 13:30	0	0	0	0	0	0	0	0	0
13:30 - 13:45	0	0	0	0	0	0	0	0	0
13:45 - 14:00	0	0	0	0	0	0	0	0	0
14:00 - 14:15	0	0	0	0	0	0	0	0	0
14:15 - 14:30	0	0	0	0	0	0	0	0	0
14:30 - 14:45	0	0	0	0	0	0	0	0	0
14:45 - 15:00	0	0	0	0	0	0	0	0	0
15:00 - 15:15	0	0	0	0	0	0	0	0	0
15:15 15:30	0	0	0	0	0	0	0	0	0
15:30 - 15:45	0	0	0	0	0	0	0	0	0
15:45 - 16:00	0	0	0	0	0	0	0	0	0
16:00 - 16:15	0	0	0	0	0	0	0	0	0
16:15 - 16:30	0	0	0	0	0	0	0	0	0
16:30 - 16:45	0	0	0	0	0	0	0	0	0
16:45 - 17:00	0	0	0	0	0	0	0	0	0
17:00 - 17:15	0	0	0	0	0	0	0	0	0
17:15 - 17:30	0	0	0	0	0	0	0	0	0
17:30 - 17:45	0	0	0	0	0	0	0	0	0
17:45 - 18:00	0	0	0	0	0	0	0	0	0
18:00 - 18:15	0	0	0	0	0	0	0	0	0
18:15 - 18:30	0	0	0	0	0	0	0	0	0
18:30 - 18:45	0	0	1	0	0	0	0	1	0
18:45 - 19:00	0	0	0	0	0	0	0	0	0
19:00 - 19:15	0	0	0	0	0	0	0	0	0
19:15 19:30	0	0	0	0	0	0	0	0	0
19:30 - 19:45	0	0	0	0	0	0	0	0	0

Verkehrserhebung KP 03 | Kreisstraße, Neuburger Straße, St2035

Ort: Nassenfels
Wetter: klar
Datum: 07.12.2021
Zeit: 00:00-24:00 Uhr
von: Kreisstraße (W)
nach: Kreisstraße (W)

Zeit	Fahrrad	Kraftfahrzeug (Kfz)						Gesamt	
		Leichtverkehr (LV)			Schwerverkehr (SV)			Kfz	SV
		Krad	Pkw	Lfw	Bus	Lkw	Sattel-Kfz		
19:45 - 20:00	0	0	0	0	0	0	0	0	0
20:00 - 20:15	0	0	0	0	0	0	0	0	0
20:15 - 20:30	0	0	1	0	0	0	0	1	0
20:30 - 20:45	0	0	0	0	0	0	0	0	0
20:45 - 21:00	0	0	0	0	0	0	0	0	0
21:00 - 21:15	0	0	0	0	0	0	0	0	0
21:15 21:30	0	0	0	0	0	0	0	0	0
21:30 - 21:45	0	0	0	0	0	0	0	0	0
21:45 - 22:00	0	0	0	0	0	0	0	0	0
22:00 - 22:15	0	0	0	0	0	0	0	0	0
22:15 - 22:30	0	0	0	0	0	0	0	0	0
22:30 - 22:45	0	0	0	0	0	0	0	0	0
22:45 - 23:00	0	0	0	0	0	0	0	0	0
23:00 - 23:15	0	0	0	0	0	0	0	0	0
23:15 - 23:30	0	0	0	0	0	0	0	0	0
23:30 - 23:45	0	0	0	0	0	0	0	0	0
23:45 - 00:00	0	0	0	0	0	0	0	0	0
Nachmittag	**0**	**0**	**2**	**0**	**0**	**0**	**0**	**2**	**0**

Verkehrserhebung KP 03 | Kreisstraße, Neuburger Straße, St2035

Ort: Nassenfels
Wetter: klar
Datum: Dienstag, 7. Dezember 2021
Zeit: 00:00-24:00 Uhr
von: Kreisstraße (W)
nach: Feldweg (N)

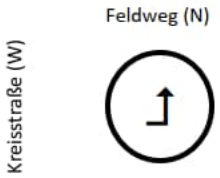

Zeit	Fahrrad	Kraftfahrzeug (Kfz)						Gesamt	
		Leichtverkehr (LV)			Schwerverkehr (SV)			Kfz	SV
		Krad	Pkw	Lfw	Bus	Lkw	Sattel-Kfz		
00:00 - 00:15	0	0	0	0	0	0	0	0	0
00:15 - 00:30	0	0	0	0	0	0	0	0	0
00:30 - 00:45	0	0	0	0	0	0	0	0	0
00:45 - 01:00	0	0	0	0	0	0	0	0	0
01:00 - 01:15	0	0	0	0	0	0	0	0	0
01:15 - 01:30	0	0	0	0	0	0	0	0	0
01:30 01:45	0	0	0	0	0	0	0	0	0
01:45 - 02:00	0	0	0	0	0	0	0	0	0
02:00 - 02:15	0	0	0	0	0	0	0	0	0
02:15 - 02:30	0	0	0	0	0	0	0	0	0
02:30 - 02:45	0	0	0	0	0	0	0	0	0
02:45 - 03:00	0	0	0	0	0	0	0	0	0
03:00 - 03:15	0	0	0	0	0	0	0	0	0
03:15 - 03:30	0	0	0	0	0	0	0	0	0
03:30 - 03:45	0	0	0	0	0	0	0	0	0
03:45 - 04:00	0	0	0	0	0	0	0	0	0
04:00 - 04:15	0	0	0	0	0	0	0	0	0
04:15 - 04:30	0	0	0	0	0	0	0	0	0
04:30 - 04:45	0	0	0	0	0	0	0	0	0
04:45 - 05:00	0	0	0	0	0	0	0	0	0
05:00 - 05:15	0	0	0	0	0	0	0	0	0
05:15 - 05:30	0	0	0	0	0	0	0	0	0
05:30 05:45	0	0	0	0	0	0	0	0	0
05:45 - 06:00	0	0	0	0	0	0	0	0	0
06:00 - 06:15	0	0	0	0	0	0	0	0	0
06:15 - 06:30	0	0	0	0	0	0	0	0	0
06:30 - 06:45	0	0	0	0	0	0	0	0	0
06:45 - 07:00	0	0	0	0	0	0	0	0	0
07:00 - 07:15	0	0	0	0	0	0	0	0	0
07:15 - 07:30	0	0	0	0	0	0	0	0	0
07:30 - 07:45	0	0	0	0	0	0	0	0	0
07:45 - 08:00	0	0	0	0	0	0	0	0	0
08:00 - 08:15	0	0	0	0	0	0	0	0	0
08:15 - 08:30	0	0	0	0	0	0	0	0	0
08:30 - 08:45	0	0	0	0	0	0	0	0	0
08:45 - 09:00	0	0	0	0	0	0	0	0	0
09:00 - 09:15	0	0	0	0	0	0	0	0	0
09:15 - 09:30	0	0	0	0	0	0	0	0	0
09:30 09:45	0	0	0	0	0	0	0	0	0
09:45 - 10:00	0	0	0	0	0	0	0	0	0

Verkehrserhebung KP 03 | Kreisstraße, Neuburger Straße, St2035

Ort: Nassenfels
Wetter: klar
Datum: Dienstag, 7. Dezember 2021
Zeit: 00:00-24:00 Uhr
von: Kreisstraße (W)
nach: Feldweg (N)

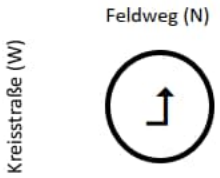

Zeit	Fahrrad	Kraftfahrzeug (Kfz)						Gesamt	
		Leichtverkehr (LV)			Schwerverkehr (SV)			Kfz	SV
		Krad	Pkw	Lfw	Bus	Lkw	Sattel-Kfz		
10:00 - 10:15	0	0	0	0	0	0	0	0	0
10:15 - 10:30	0	0	0	0	0	0	0	0	0
10:30 - 10:45	0	0	0	0	0	0	0	0	0
10:45 - 11:00	0	0	0	0	0	0	0	0	0
11:00 - 11:15	0	0	0	0	0	0	0	0	0
11:15 - 11:30	0	0	0	0	0	0	0	0	0
11:30 11:45	0	0	0	0	0	0	0	0	0
11:45 - 12:00	0	0	0	0	0	0	0	0	0
Vormittag	**0**	**0**	**0**	**0**	**0**	**0**	**0**	**0**	**0**
12:00 - 12:15	0	0	0	0	0	0	0	0	0
12:15 - 12:30	0	0	0	0	0	0	0	0	0
12:30 - 12:45	0	0	0	0	0	0	0	0	0
12:45 - 13:00	0	0	0	0	0	0	0	0	0
13:00 - 13:15	0	0	0	0	0	0	0	0	0
13:15 - 13:30	0	0	0	0	0	0	0	0	0
13:30 - 13:45	0	0	0	0	0	0	0	0	0
13:45 - 14:00	0	0	0	0	0	0	0	0	0
14:00 - 14:15	0	0	0	0	0	0	0	0	0
14:15 - 14:30	0	0	0	0	0	0	0	0	0
14:30 - 14:45	0	0	0	0	0	0	0	0	0
14:45 - 15:00	0	0	0	0	0	0	0	0	0
15:00 - 15:15	0	0	0	0	0	0	0	0	0
15:15 15:30	0	0	0	0	0	0	0	0	0
15:30 - 15:45	0	0	0	0	0	0	0	0	0
15:45 - 16:00	0	0	0	0	0	0	0	0	0
16:00 - 16:15	0	0	0	0	0	0	0	0	0
16:15 - 16:30	0	0	0	0	0	0	0	0	0
16:30 - 16:45	0	0	0	0	0	0	0	0	0
16:45 - 17:00	0	0	1	0	0	0	0	1	0
17:00 - 17:15	0	0	0	0	0	0	0	0	0
17:15 - 17:30	0	0	0	0	0	0	0	0	0
17:30 - 17:45	0	0	0	0	0	0	0	0	0
17:45 - 18:00	0	0	0	0	0	0	0	0	0
18:00 - 18:15	0	0	0	0	0	0	0	0	0
18:15 - 18:30	0	0	0	0	0	0	0	0	0
18:30 - 18:45	0	0	0	0	0	0	0	0	0
18:45 - 19:00	0	0	0	0	0	0	0	0	0
19:00 - 19:15	0	0	0	0	0	0	0	0	0
19:15 19:30	0	0	0	0	0	0	0	0	0
19:30 - 19:45	0	0	0	0	0	0	0	0	0

Verkehrserhebung KP 03 | Kreisstraße, Neuburger Straße, St2035

Ort: Nassenfels
Wetter: klar
Datum: Dienstag, 7. Dezember 2021
Zeit: 00:00-24:00 Uhr
von: Kreisstraße (W)
nach: Feldweg (N)

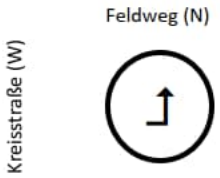

Zeit	Fahrrad	Kraftfahrzeug (Kfz)						Gesamt	
		Leichtverkehr (LV)			Schwerverkehr (SV)			Kfz	SV
		Krad	Pkw	Lfw	Bus	Lkw	Sattel-Kfz		
19:45 - 20:00	0	0	0	0	0	0	0	0	0
20:00 - 20:15	0	0	0	0	0	0	0	0	0
20:15 - 20:30	0	0	0	0	0	0	0	0	0
20:30 - 20:45	0	0	0	0	0	0	0	0	0
20:45 - 21:00	0	0	0	0	0	0	0	0	0
21:00 - 21:15	0	0	0	0	0	0	0	0	0
21:15 21:30	0	0	0	0	0	0	0	0	0
21:30 - 21:45	0	0	0	0	0	0	0	0	0
21:45 - 22:00	0	0	0	0	0	0	0	0	0
22:00 - 22:15	0	0	0	0	0	0	0	0	0
22:15 - 22:30	0	0	0	0	0	0	0	0	0
22:30 - 22:45	0	0	0	0	0	0	0	0	0
22:45 - 23:00	0	0	0	0	0	0	0	0	0
23:00 - 23:15	0	0	0	0	0	0	0	0	0
23:15 - 23:30	0	0	0	0	0	0	0	0	0
23:30 - 23:45	0	0	0	0	0	0	0	0	0
23:45 - 00:00	0	0	0	0	0	0	0	0	0
Nachmittag	**0**	**0**	**1**	**0**	**0**	**0**	**0**	**1**	**0**

Verkehrserhebung KP 03 | Kreisstraße, Neuburger Straße, St2035

Ort: Nassenfels
Wetter: klar
Datum: Dienstag, 7. Dezember 2021
Zeit: 00:00-24:00 Uhr
von: Kreisstraße (W)
nach: Neuburger Str. (O)



Zeit	Fahrrad	Kraftfahrzeug (Kfz)						Gesamt	
		Leichtverkehr (LV)			Schwerverkehr (SV)			Kfz	SV
		Krad	Pkw	Lfw	Bus	Lkw	Sattel-Kfz		
00:00 - 00:15	0	0	0	0	0	0	0	0	0
00:15 - 00:30	0	0	0	0	0	0	0	0	0
00:30 - 00:45	0	0	0	0	0	0	0	0	0
00:45 - 01:00	0	0	0	0	0	0	0	0	0
01:00 - 01:15	0	0	2	0	0	0	0	2	0
01:15 - 01:30	0	0	1	0	0	0	0	1	0
01:30 01:45	0	0	0	0	0	0	0	0	0
01:45 - 02:00	0	0	0	0	0	0	0	0	0
02:00 - 02:15	0	0	1	0	0	0	0	1	0
02:15 - 02:30	0	0	0	0	0	0	0	0	0
02:30 - 02:45	0	0	0	0	0	0	0	0	0
02:45 - 03:00	0	0	1	0	0	0	0	1	0
03:00 - 03:15	0	0	0	0	0	0	0	0	0
03:15 - 03:30	0	0	0	0	0	0	0	0	0
03:30 - 03:45	0	0	0	0	0	0	0	0	0
03:45 - 04:00	0	0	4	0	0	0	0	4	0
04:00 - 04:15	0	0	2	0	0	0	0	2	0
04:15 - 04:30	0	0	0	0	0	0	0	0	0
04:30 - 04:45	0	0	4	0	0	0	0	4	0
04:45 - 05:00	0	0	7	0	0	0	0	7	0
05:00 - 05:15	0	0	13	0	0	0	0	13	0
05:15 - 05:30	0	0	16	0	0	0	0	16	0
05:30 05:45	0	0	18	0	0	0	0	18	0
05:45 - 06:00	0	0	15	0	0	0	0	15	0
06:00 - 06:15	0	0	27	0	0	0	0	27	0
06:15 - 06:30	0	0	31	0	0	1	0	32	1
06:30 - 06:45	0	0	42	2	1	0	0	45	1
06:45 - 07:00	0	0	29	0	1	1	0	31	2
07:00 - 07:15	0	0	29	0	0	1	1	31	2
07:15 - 07:30	0	0	38	4	0	0	0	42	0
07:30 - 07:45	0	0	29	2	0	0	0	31	0
07:45 - 08:00	0	0	18	1	1	0	0	20	1
08:00 - 08:15	0	0	18	2	0	0	0	20	0
08:15 - 08:30	0	0	17	1	0	0	0	18	0
08:30 - 08:45	0	0	13	1	0	0	0	14	0
08:45 - 09:00	0	0	13	2	0	0	0	15	0
09:00 - 09:15	0	0	12	1	0	0	1	14	1
09:15 - 09:30	0	0	13	0	0	0	0	13	0
09:30 09:45	0	0	16	0	0	1	1	18	2
09:45 - 10:00	0	0	10	0	0	0	0	10	0

Verkehrserhebung KP 03 | Kreisstraße, Neuburger Straße, St2035

Ort: Nassenfels
Wetter: klar
Datum: Dienstag, 7. Dezember 2021
Zeit: 00:00-24:00 Uhr
von: Kreisstraße (W)
nach: Neuburger Str. (O)



Zeit	Fahrrad	Kraftfahrzeug (Kfz)						Gesamt	
		Leichtverkehr (LV)			Schwerverkehr (SV)			Kfz	SV
		Krad	Pkw	Lfw	Bus	Lkw	Sattel-Kfz		
10:00 - 10:15	0	0	17	2	0	0	0	19	0
10:15 - 10:30	0	0	11	2	0	0	0	13	0
10:30 - 10:45	0	0	6	0	0	0	0	6	0
10:45 - 11:00	0	0	14	1	0	0	1	16	1
11:00 - 11:15	0	0	5	0	0	0	0	5	0
11:15 - 11:30	0	0	7	2	0	1	0	10	1
11:30 11:45	0	0	5	0	0	0	0	5	0
11:45 - 12:00	0	0	5	0	0	0	1	6	1
Vormittag	**0**	**0**	**509**	**23**	**3**	**5**	**5**	**545**	**13**
12:00 - 12:15	0	0	11	0	0	0	0	11	0
12:15 - 12:30	0	0	9	1	0	0	0	10	0
12:30 - 12:45	0	0	19	2	0	1	0	22	1
12:45 - 13:00	0	0	19	2	1	0	0	22	1
13:00 - 13:15	0	0	18	0	0	0	0	18	0
13:15 - 13:30	0	0	33	1	0	0	0	34	0
13:30 - 13:45	0	0	17	1	1	0	0	19	1
13:45 - 14:00	0	0	10	0	1	0	0	11	1
14:00 - 14:15	0	0	11	1	0	1	0	13	1
14:15 - 14:30	0	0	8	0	2	0	0	10	2
14:30 - 14:45	0	0	11	1	0	0	0	12	0
14:45 - 15:00	0	0	11	0	0	0	0	11	0
15:00 - 15:15	0	0	22	0	0	0	0	22	0
15:15 15:30	0	0	8	1	0	0	0	9	0
15:30 - 15:45	0	0	12	1	0	1	0	14	1
15:45 - 16:00	0	0	16	0	0	0	0	16	0
16:00 - 16:15	0	0	16	0	0	0	0	16	0
16:15 - 16:30	0	0	8	1	0	0	0	9	0
16:30 - 16:45	0	0	9	1	2	0	0	12	2
16:45 - 17:00	0	0	11	0	0	0	0	11	0
17:00 - 17:15	0	0	8	1	0	1	0	10	1
17:15 - 17:30	0	0	13	0	0	0	0	13	0
17:30 - 17:45	0	0	13	1	0	0	0	14	0
17:45 - 18:00	0	0	6	0	1	0	0	7	1
18:00 - 18:15	0	0	11	0	0	0	0	11	0
18:15 - 18:30	0	0	9	0	0	0	0	9	0
18:30 - 18:45	0	0	7	0	0	0	0	7	0
18:45 - 19:00	0	0	4	0	0	0	0	4	0
19:00 - 19:15	0	0	5	0	0	0	0	5	0
19:15 19:30	0	0	3	0	0	0	0	3	0
19:30 - 19:45	0	0	5	0	0	0	0	5	0

Verkehrserhebung KP 03 | Kreisstraße, Neuburger Straße, St2035

Ort: Nassenfels
Wetter: klar
Datum: Dienstag, 7. Dezember 2021
Zeit: 00:00-24:00 Uhr
von: Kreisstraße (W)
nach: Neuburger Str. (O)



Zeit	Fahrrad	Kraftfahrzeug (Kfz)						Gesamt	
		Leichtverkehr (LV)			Schwerverkehr (SV)			Kfz	SV
		Krad	Pkw	Lfw	Bus	Lkw	Sattel-Kfz		
19:45 - 20:00	0	0	8	0	0	0	0	8	0
20:00 - 20:15	0	0	5	0	0	0	0	5	0
20:15 - 20:30	0	0	4	0	0	0	0	4	0
20:30 - 20:45	0	0	5	0	0	0	0	5	0
20:45 - 21:00	0	0	10	0	0	0	0	10	0
21:00 - 21:15	0	0	6	0	0	0	0	6	0
21:15 21:30	0	0	2	0	0	0	0	2	0
21:30 - 21:45	0	0	1	0	0	0	0	1	0
21:45 - 22:00	0	0	1	0	0	0	0	1	0
22:00 - 22:15	0	0	2	0	0	0	0	2	0
22:15 - 22:30	0	0	1	0	0	0	0	1	0
22:30 - 22:45	0	0	1	0	0	0	0	1	0
22:45 - 23:00	0	0	0	0	0	0	0	0	0
23:00 - 23:15	0	0	2	0	0	0	0	2	0
23:15 - 23:30	0	0	1	0	0	0	0	1	0
23:30 - 23:45	0	0	1	0	0	0	0	1	0
23:45 - 00:00	0	0	0	0	0	0	0	0	0
Nachmittag	**0**	**0**	**413**	**15**	**8**	**4**	**0**	**440**	**12**

Verkehrserhebung KP 03 | Kreisstraße, Neuburger Straße, St2035

Ort: Nassenfels
Wetter: klar
Datum: Dienstag, 7. Dezember 2021
Zeit: 00:00-24:00 Uhr
von: Kreisstraße (W)
nach: St2035 (S)

Zeit	Fahrrad	Kraftfahrzeug (Kfz)						Gesamt	
		Leichtverkehr (LV)			Schwerverkehr (SV)			Kfz	SV
		Krad	Pkw	Lfw	Bus	Lkw	Sattel-Kfz		
00:00 - 00:15	0	0	1	0	0	0	0	1	0
00:15 - 00:30	0	0	0	0	0	0	0	0	0
00:30 - 00:45	0	0	0	0	0	0	0	0	0
00:45 - 01:00	0	0	0	0	0	0	0	0	0
01:00 - 01:15	0	0	0	0	0	0	0	0	0
01:15 - 01:30	0	0	0	0	0	0	0	0	0
01:30 01:45	0	0	0	0	0	0	0	0	0
01:45 - 02:00	0	0	0	0	0	0	0	0	0
02:00 - 02:15	0	0	0	0	0	0	0	0	0
02:15 - 02:30	0	0	0	0	0	0	0	0	0
02:30 - 02:45	0	0	0	0	0	0	0	0	0
02:45 - 03:00	0	0	0	0	0	0	0	0	0
03:00 - 03:15	0	0	0	0	0	0	0	0	0
03:15 - 03:30	0	0	0	0	0	0	0	0	0
03:30 - 03:45	0	0	1	0	0	0	0	1	0
03:45 - 04:00	0	0	0	0	0	0	0	0	0
04:00 - 04:15	0	0	1	0	0	0	0	1	0
04:15 - 04:30	0	0	0	0	0	0	0	0	0
04:30 - 04:45	0	0	0	0	0	0	0	0	0
04:45 - 05:00	0	0	0	0	0	0	0	0	0
05:00 - 05:15	0	0	3	0	0	0	0	3	0
05:15 - 05:30	0	0	2	0	0	0	0	2	0
05:30 05:45	0	0	5	0	0	0	0	5	0
05:45 - 06:00	0	0	8	0	0	0	0	8	0
06:00 - 06:15	0	0	1	0	0	0	0	1	0
06:15 - 06:30	0	0	1	0	0	0	0	1	0
06:30 - 06:45	0	0	8	0	0	0	0	8	0
06:45 - 07:00	0	0	9	1	0	0	2	12	2
07:00 - 07:15	0	0	9	0	0	0	0	9	0
07:15 - 07:30	0	0	13	0	0	0	3	16	3
07:30 - 07:45	0	0	7	0	0	0	0	7	0
07:45 - 08:00	0	0	7	0	0	0	0	7	0
08:00 - 08:15	0	0	5	0	0	0	0	5	0
08:15 - 08:30	0	0	8	0	0	1	0	9	1
08:30 - 08:45	0	0	3	0	0	0	0	3	0
08:45 - 09:00	0	0	2	0	0	0	0	2	0
09:00 - 09:15	0	0	4	0	0	0	0	4	0
09:15 - 09:30	0	0	2	0	0	0	0	2	0
09:30 09:45	0	0	2	0	0	0	0	2	0
09:45 - 10:00	0	0	1	0	0	0	0	1	0

Verkehrserhebung KP 03 | Kreisstraße, Neuburger Straße, St2035

Ort: Nassenfels
Wetter: klar
Datum: Dienstag, 7. Dezember 2021
Zeit: 00:00-24:00 Uhr
von: Kreisstraße (W)
nach: St2035 (S)

Zeit	Fahrrad	Kraftfahrzeug (Kfz)						Gesamt	
		Leichtverkehr (LV)			Schwerverkehr (SV)			Kfz	SV
		Krad	Pkw	Lfw	Bus	Lkw	Sattel-Kfz		
10:00 - 10:15	0	0	0	1	0	0	0	1	0
10:15 - 10:30	0	0	3	2	0	0	0	5	0
10:30 - 10:45	0	0	5	0	0	0	0	5	0
10:45 - 11:00	0	0	2	0	0	1	0	3	1
11:00 - 11:15	0	0	4	0	0	0	0	4	0
11:15 - 11:30	0	0	0	0	0	0	0	0	0
11:30 11:45	0	0	4	0	0	0	0	4	0
11:45 - 12:00	0	0	2	2	0	0	0	4	0
Vormittag	**0**	**0**	**123**	**6**	**0**	**2**	**5**	**136**	**7**
12:00 - 12:15	0	0	2	0	0	0	0	2	0
12:15 - 12:30	0	0	1	1	0	1	0	3	1
12:30 - 12:45	0	0	1	0	0	0	0	1	0
12:45 - 13:00	0	0	3	1	0	0	0	4	0
13:00 - 13:15	0	0	2	0	0	0	0	2	0
13:15 - 13:30	0	0	3	0	0	0	0	3	0
13:30 - 13:45	0	0	4	0	0	0	0	4	0
13:45 - 14:00	0	0	3	0	0	0	0	3	0
14:00 - 14:15	0	0	5	0	0	0	0	5	0
14:15 - 14:30	0	0	1	0	0	1	0	2	1
14:30 - 14:45	0	0	6	1	0	0	0	7	0
14:45 - 15:00	0	0	5	1	0	0	1	7	1
15:00 - 15:15	0	0	2	0	0	0	0	2	0
15:15 15:30	0	0	1	1	0	0	0	2	0
15:30 - 15:45	0	0	7	1	0	0	0	8	0
15:45 - 16:00	0	0	2	0	0	0	0	2	0
16:00 - 16:15	0	0	6	0	0	0	0	6	0
16:15 - 16:30	0	0	1	0	0	0	0	1	0
16:30 - 16:45	0	0	4	0	0	0	0	4	0
16:45 - 17:00	0	0	6	0	0	0	0	6	0
17:00 - 17:15	0	0	1	0	0	0	0	1	0
17:15 - 17:30	0	0	1	1	0	0	0	2	0
17:30 - 17:45	0	0	4	1	0	0	0	5	0
17:45 - 18:00	0	0	4	0	0	0	0	4	0
18:00 - 18:15	0	0	4	0	0	0	0	4	0
18:15 - 18:30	0	0	1	0	0	0	0	1	0
18:30 - 18:45	0	0	3	0	0	0	0	3	0
18:45 - 19:00	0	0	0	0	0	0	0	0	0
19:00 - 19:15	0	0	1	0	0	0	0	1	0
19:15 19:30	0	0	1	0	0	0	0	1	0
19:30 - 19:45	0	0	1	0	0	0	0	1	0

Verkehrserhebung KP 03 | Kreisstraße, Neuburger Straße, St2035

Ort: Nassenfels
Wetter: klar
Datum: Dienstag, 7. Dezember 2021
Zeit: 00:00-24:00 Uhr
von: Kreisstraße (W)
nach: St2035 (S)

Zeit	Fahrrad	Kraftfahrzeug (Kfz)						Gesamt	
		Leichtverkehr (LV)			Schwerverkehr (SV)			Kfz	SV
		Krad	Pkw	Lfw	Bus	Lkw	Sattel-Kfz		
19:45 - 20:00	0	0	1	0	0	0	0	1	0
20:00 - 20:15	0	0	2	0	0	0	0	2	0
20:15 - 20:30	0	0	0	0	0	0	0	0	0
20:30 - 20:45	0	0	0	0	0	0	0	0	0
20:45 - 21:00	0	0	1	0	0	0	0	1	0
21:00 - 21:15	0	0	0	0	0	0	0	0	0
21:15 21:30	0	0	1	0	0	0	0	1	0
21:30 - 21:45	0	0	2	0	0	0	0	2	0
21:45 - 22:00	0	0	1	0	0	0	0	1	0
22:00 - 22:15	0	0	0	0	0	0	0	0	0
22:15 - 22:30	0	0	1	0	0	0	0	1	0
22:30 - 22:45	0	0	0	0	0	0	0	0	0
22:45 - 23:00	0	0	1	0	0	0	0	1	0
23:00 - 23:15	0	0	1	0	0	0	0	1	0
23:15 - 23:30	0	0	0	0	0	0	0	0	0
23:30 - 23:45	0	0	0	0	0	0	0	0	0
23:45 - 00:00	0	0	0	0	0	0	0	0	0
Nachmittag	**0**	**0**	**97**	**8**	**0**	**2**	**1**	**108**	**3**

Verkehrserhebung KP 03 | Kreisstraße, Neuburger Straße, St2035

Ort: Nassenfels
Wetter: klar
Datum: Dienstag, 7. Dezember 2021
Zeit: 00:00-24:00 Uhr
Knotenarm: Kreisstraße (W)

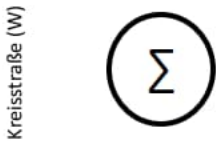

Zeit	Fahrrad	Kraftfahrzeug (Kfz)						Gesamt	
		Leichtverkehr (LV)			Schwerverkehr (SV)			Kfz	SV
		Krad	Pkw	Lfw	Bus	Lkw	Sattel-Kfz		
00:00 - 00:15	0	0	1	0	0	0	0	1	0
00:15 - 00:30	0	0	0	0	0	0	0	0	0
00:30 - 00:45	0	0	0	0	0	0	0	0	0
00:45 - 01:00	0	0	0	0	0	0	0	0	0
01:00 - 01:15	0	0	2	0	0	0	0	2	0
01:15 - 01:30	0	0	1	0	0	0	0	1	0
01:30 01:45	0	0	0	0	0	0	0	0	0
01:45 - 02:00	0	0	0	0	0	0	0	0	0
02:00 - 02:15	0	0	1	0	0	0	0	1	0
02:15 - 02:30	0	0	0	0	0	0	0	0	0
02:30 - 02:45	0	0	0	0	0	0	0	0	0
02:45 - 03:00	0	0	1	0	0	0	0	1	0
03:00 - 03:15	0	0	0	0	0	0	0	0	0
03:15 - 03:30	0	0	0	0	0	0	0	0	0
03:30 - 03:45	0	0	1	0	0	0	0	1	0
03:45 - 04:00	0	0	4	0	0	0	0	4	0
04:00 - 04:15	0	0	3	0	0	0	0	3	0
04:15 - 04:30	0	0	0	0	0	0	0	0	0
04:30 - 04:45	0	0	4	0	0	0	0	4	0
04:45 - 05:00	0	0	7	0	0	0	0	7	0
05:00 - 05:15	0	0	16	0	0	0	0	16	0
05:15 - 05:30	0	0	18	0	0	0	0	18	0
05:30 05:45	0	0	23	0	0	0	0	23	0
05:45 - 06:00	0	0	23	0	0	0	0	23	0
06:00 - 06:15	0	0	28	0	0	0	0	28	0
06:15 - 06:30	0	0	32	0	0	2	0	34	2
06:30 - 06:45	0	0	50	2	1	0	0	53	1
06:45 - 07:00	0	0	38	1	1	1	2	43	4
07:00 - 07:15	0	0	38	0	0	1	1	40	2
07:15 - 07:30	0	0	51	4	0	0	3	58	3
07:30 - 07:45	0	0	36	2	0	0	0	38	0
07:45 - 08:00	0	0	25	1	1	0	0	27	1
08:00 - 08:15	0	0	23	2	0	0	0	25	0
08:15 - 08:30	0	0	25	1	0	1	0	27	1
08:30 - 08:45	0	0	16	1	0	0	0	17	0
08:45 - 09:00	0	0	15	2	0	0	0	17	0
09:00 - 09:15	0	0	16	1	0	0	1	18	1
09:15 - 09:30	0	0	15	0	0	0	0	15	0
09:30 09:45	0	0	18	0	0	1	1	20	2
09:45 - 10:00	0	0	11	0	0	0	0	11	0

Verkehrserhebung KP 03 | Kreisstraße, Neuburger Straße, St2035

Ort: Nassenfels
Wetter: klar
Datum: Dienstag, 7. Dezember 2021
Zeit: 00:00-24:00 Uhr
Knotenarm: Kreisstraße (W)

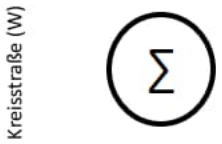

Zeit	Fahrrad	Kraftfahrzeug (Kfz)						Gesamt	
		Leichtverkehr (LV)			Schwerverkehr (SV)			Kfz	SV
		Krad	Pkw	Lfw	Bus	Lkw	Sattel-Kfz		
10:00 - 10:15	0	0	17	3	0	0	0	20	0
10:15 - 10:30	0	0	14	4	0	0	0	18	0
10:30 - 10:45	0	0	11	0	0	0	0	11	0
10:45 - 11:00	0	0	16	1	0	1	1	19	2
11:00 - 11:15	0	0	9	0	0	0	0	9	0
11:15 - 11:30	0	0	7	2	0	1	0	10	1
11:30 11:45	0	0	9	0	0	0	0	9	0
11:45 - 12:00	0	0	7	2	0	0	2	11	2
Vormittag	**0**	**0**	**632**	**29**	**3**	**8**	**11**	**683**	**22**
12:00 - 12:15	0	0	13	0	0	0	0	13	0
12:15 - 12:30	0	0	10	2	0	1	0	13	1
12:30 - 12:45	0	0	20	2	0	1	0	23	1
12:45 - 13:00	0	0	22	3	1	0	0	26	1
13:00 - 13:15	0	0	20	0	0	0	0	20	0
13:15 - 13:30	0	0	36	1	0	0	0	37	0
13:30 - 13:45	0	0	21	1	1	0	0	23	1
13:45 - 14:00	0	0	13	0	1	0	0	14	1
14:00 - 14:15	0	0	16	1	0	1	0	18	1
14:15 - 14:30	0	0	9	0	2	1	0	12	3
14:30 - 14:45	0	0	17	2	0	0	0	19	0
14:45 - 15:00	0	0	16	1	0	0	1	18	1
15:00 - 15:15	0	0	24	0	0	0	0	24	0
15:15 15:30	0	0	9	2	0	0	0	11	0
15:30 - 15:45	0	0	19	2	0	1	0	22	1
15:45 - 16:00	0	0	18	0	0	0	0	18	0
16:00 - 16:15	0	0	22	0	0	0	0	22	0
16:15 - 16:30	0	0	9	1	0	0	0	10	0
16:30 - 16:45	0	0	13	1	2	0	0	16	2
16:45 - 17:00	0	0	18	0	0	0	0	18	0
17:00 - 17:15	0	0	9	1	0	1	0	11	1
17:15 - 17:30	0	0	14	1	0	0	0	15	0
17:30 - 17:45	0	0	17	2	0	0	0	19	0
17:45 - 18:00	0	0	10	0	1	0	0	11	1
18:00 - 18:15	0	0	15	0	0	0	0	15	0
18:15 - 18:30	0	0	10	0	0	0	0	10	0
18:30 - 18:45	0	0	11	0	0	0	0	11	0
18:45 - 19:00	0	0	4	0	0	0	0	4	0
19:00 - 19:15	0	0	6	0	0	0	0	6	0
19:15 19:30	0	0	4	0	0	0	0	4	0
19:30 - 19:45	0	0	6	0	0	0	0	6	0

Verkehrserhebung KP 03 | Kreisstraße, Neuburger Straße, St2035

Ort: Nassenfels
Wetter: klar
Datum: Dienstag, 7. Dezember 2021
Zeit: 00:00-24:00 Uhr
Knotenarm: Kreisstraße (W)

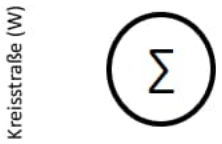

Zeit	Fahrrad	Kraftfahrzeug (Kfz)						Gesamt	
		Leichtverkehr (LV)			Schwerverkehr (SV)			Kfz	SV
		Krad	Pkw	Lfw	Bus	Lkw	Sattel-Kfz		
19:45 - 20:00	0	0	9	0	0	0	0	9	0
20:00 - 20:15	0	0	7	0	0	0	0	7	0
20:15 - 20:30	0	0	5	0	0	0	0	5	0
20:30 - 20:45	0	0	5	0	0	0	0	5	0
20:45 - 21:00	0	0	11	0	0	0	0	11	0
21:00 - 21:15	0	0	6	0	0	0	0	6	0
21:15 21:30	0	0	3	0	0	0	0	3	0
21:30 - 21:45	0	0	3	0	0	0	0	3	0
21:45 - 22:00	0	0	2	0	0	0	0	2	0
22:00 - 22:15	0	0	2	0	0	0	0	2	0
22:15 - 22:30	0	0	2	0	0	0	0	2	0
22:30 - 22:45	0	0	1	0	0	0	0	1	0
22:45 - 23:00	0	0	1	0	0	0	0	1	0
23:00 - 23:15	0	0	3	0	0	0	0	3	0
23:15 - 23:30	0	0	1	0	0	0	0	1	0
23:30 - 23:45	0	0	1	0	0	0	0	1	0
23:45 - 00:00	0	0	0	0	0	0	0	0	0
Nachmittag	**0**	**0**	**513**	**23**	**8**	**6**	**1**	**551**	**15**

Verkehrserhebung KP 03 | Kreisstraße, Neuburger Straße, St2035

Ort: Nassenfels
Wetter: klar
Datum: Dienstag, 7. Dezember 2021
Zeit: 00:00-24:00 Uhr
von: St2035 (S)
nach: Kreisstraße (W)

Zeit	Fahrrad	Kraftfahrzeug (Kfz)						Gesamt	
		Leichtverkehr (LV)			Schwerverkehr (SV)			Kfz	SV
		Krad	Pkw	Lfw	Bus	Lkw	Sattel-Kfz		
00:00 - 00:15	0	0	1	0	0	0	0	1	0
00:15 - 00:30	0	0	0	1	0	0	0	1	0
00:30 - 00:45	0	0	0	0	0	0	0	0	0
00:45 - 01:00	0	0	0	0	0	0	0	0	0
01:00 - 01:15	0	0	0	0	0	0	0	0	0
01:15 - 01:30	0	0	0	0	0	0	0	0	0
01:30 01:45	0	0	0	0	0	0	0	0	0
01:45 - 02:00	0	0	0	0	0	0	0	0	0
02:00 - 02:15	0	0	0	0	0	0	0	0	0
02:15 - 02:30	0	0	0	0	0	0	0	0	0
02:30 - 02:45	0	0	0	0	0	0	0	0	0
02:45 - 03:00	0	0	0	0	0	0	0	0	0
03:00 - 03:15	0	0	0	0	0	0	0	0	0
03:15 - 03:30	0	0	0	0	0	0	0	0	0
03:30 - 03:45	0	0	0	0	0	0	0	0	0
03:45 - 04:00	0	0	0	0	0	0	0	0	0
04:00 - 04:15	0	0	0	0	0	0	0	0	0
04:15 - 04:30	0	0	0	0	0	0	0	0	0
04:30 - 04:45	0	0	0	0	0	0	0	0	0
04:45 - 05:00	0	0	1	0	0	0	0	1	0
05:00 - 05:15	0	0	0	0	0	0	0	0	0
05:15 - 05:30	0	0	1	0	0	0	0	1	0
05:30 05:45	0	0	0	0	0	0	0	0	0
05:45 - 06:00	0	0	4	0	0	0	0	4	0
06:00 - 06:15	0	0	1	0	1	0	0	2	1
06:15 - 06:30	0	0	1	0	0	1	0	2	1
06:30 - 06:45	0	0	5	0	0	1	0	6	1
06:45 - 07:00	0	0	2	0	0	0	0	2	0
07:00 - 07:15	0	0	5	0	0	0	0	5	0
07:15 - 07:30	0	0	1	0	0	0	0	1	0
07:30 - 07:45	0	0	4	0	0	0	0	4	0
07:45 - 08:00	0	0	4	0	0	0	0	4	0
08:00 - 08:15	0	0	3	0	0	0	0	3	0
08:15 - 08:30	0	0	2	1	0	0	0	3	0
08:30 - 08:45	0	0	6	1	0	0	0	7	0
08:45 - 09:00	0	0	1	0	0	0	0	1	0
09:00 - 09:15	0	0	0	0	0	0	0	0	0
09:15 - 09:30	0	0	4	1	0	0	0	5	0
09:30 09:45	0	0	2	0	0	0	0	2	0
09:45 - 10:00	0	0	1	0	0	0	0	1	0

Verkehrserhebung KP 03 | Kreisstraße, Neuburger Straße, St2035

Ort: Nassenfels
Wetter: klar
Datum: Dienstag, 7. Dezember 2021
Zeit: 00:00-24:00 Uhr
von: St2035 (S)
nach: Kreisstraße (W)

Zeit	Fahrrad	Kraftfahrzeug (Kfz)						Gesamt	
		Leichtverkehr (LV)			Schwerverkehr (SV)			Kfz	SV
		Krad	Pkw	Lfw	Bus	Lkw	Sattel-Kfz		
10:00 - 10:15	0	0	2	0	0	0	0	2	0
10:15 - 10:30	0	0	1	0	0	0	0	1	0
10:30 - 10:45	0	0	2	0	0	0	0	2	0
10:45 - 11:00	0	0	3	0	0	0	0	3	0
11:00 - 11:15	0	0	4	0	0	0	0	4	0
11:15 - 11:30	0	0	7	0	0	0	0	7	0
11:30 11:45	0	0	2	0	0	0	0	2	0
11:45 - 12:00	0	0	4	1	0	0	0	5	0
Vormittag	**0**	**0**	**74**	**5**	**1**	**2**	**0**	**82**	**3**
12:00 - 12:15	0	0	5	0	0	1	0	6	1
12:15 - 12:30	0	0	2	0	0	0	1	3	1
12:30 - 12:45	0	0	1	0	0	0	0	1	0
12:45 - 13:00	0	0	6	0	0	1	0	7	1
13:00 - 13:15	0	0	1	1	0	1	0	3	1
13:15 - 13:30	0	0	5	0	0	0	0	5	0
13:30 - 13:45	0	0	1	0	0	0	0	1	0
13:45 - 14:00	0	0	6	0	0	0	0	6	0
14:00 - 14:15	0	0	0	0	0	0	0	0	0
14:15 - 14:30	0	0	4	0	0	0	0	4	0
14:30 - 14:45	0	0	2	0	0	0	0	2	0
14:45 - 15:00	0	0	4	0	0	0	0	4	0
15:00 - 15:15	0	0	4	0	0	0	0	4	0
15:15 15:30	0	0	10	1	0	0	0	11	0
15:30 - 15:45	0	0	4	1	0	0	2	7	2
15:45 - 16:00	0	0	7	0	0	0	0	7	0
16:00 - 16:15	0	0	3	1	0	0	2	6	2
16:15 - 16:30	0	0	8	1	0	0	2	11	2
16:30 - 16:45	0	0	6	0	0	0	0	6	0
16:45 - 17:00	0	0	2	0	0	0	1	3	1
17:00 - 17:15	0	0	10	1	0	0	0	11	0
17:15 - 17:30	0	0	6	0	0	0	0	6	0
17:30 - 17:45	0	0	2	0	0	0	0	2	0
17:45 - 18:00	0	0	8	0	0	0	0	8	0
18:00 - 18:15	0	0	4	0	0	0	0	4	0
18:15 - 18:30	0	0	3	0	0	0	0	3	0
18:30 - 18:45	0	0	4	0	0	0	0	4	0
18:45 - 19:00	0	0	1	0	0	0	0	1	0
19:00 - 19:15	0	0	5	0	0	0	0	5	0
19:15 19:30	0	0	4	0	0	0	0	4	0
19:30 - 19:45	0	0	5	0	0	0	0	5	0

Verkehrserhebung KP 03 | Kreisstraße, Neuburger Straße, St2035

Ort: Nassenfels
Wetter: klar
Datum: Dienstag, 7. Dezember 2021
Zeit: 00:00-24:00 Uhr
von: St2035 (S)
nach: Kreisstraße (W)

Zeit	Fahrrad	Kraftfahrzeug (Kfz)						Gesamt	
		Leichtverkehr (LV)			Schwerverkehr (SV)			Kfz	SV
		Krad	Pkw	Lfw	Bus	Lkw	Sattel-Kfz		
19:45 - 20:00	0	0	2	0	0	0	0	2	0
20:00 - 20:15	0	0	2	0	0	0	0	2	0
20:15 - 20:30	0	0	1	0	0	0	0	1	0
20:30 - 20:45	0	0	2	0	0	0	0	2	0
20:45 - 21:00	0	0	0	0	0	0	1	1	1
21:00 - 21:15	0	0	1	0	0	0	0	1	0
21:15 21:30	0	0	0	0	0	0	0	0	0
21:30 - 21:45	0	0	0	0	0	0	0	0	0
21:45 - 22:00	0	0	0	0	0	0	0	0	0
22:00 - 22:15	0	0	1	0	0	0	0	1	0
22:15 - 22:30	0	0	2	0	0	0	0	2	0
22:30 - 22:45	0	0	1	0	0	0	0	1	0
22:45 - 23:00	0	0	1	0	0	0	0	1	0
23:00 - 23:15	0	0	0	0	0	0	0	0	0
23:15 - 23:30	0	0	1	0	0	0	0	1	0
23:30 - 23:45	0	0	1	0	0	0	0	1	0
23:45 - 00:00	0	0	0	0	0	0	0	0	0
Nachmittag	**0**	**0**	**148**	**6**	**0**	**3**	**9**	**166**	**12**

Verkehrserhebung KP 03 | Kreisstraße, Neuburger Straße, St2035

Ort: Nassenfels
Wetter: klar
Datum: Dienstag, 7. Dezember 2021
Zeit: 00:00-24:00 Uhr
von: St2035 (S)
nach: Feldweg (N)

Zeit	Fahrrad	Kraftfahrzeug (Kfz)						Gesamt	
		Leichtverkehr (LV)			Schwerverkehr (SV)			Kfz	SV
		Krad	Pkw	Lfw	Bus	Lkw	Sattel-Kfz		
00:00 - 00:15	0	0	0	0	0	0	0	0	0
00:15 - 00:30	0	0	0	0	0	0	0	0	0
00:30 - 00:45	0	0	0	0	0	0	0	0	0
00:45 - 01:00	0	0	0	0	0	0	0	0	0
01:00 - 01:15	0	0	0	0	0	0	0	0	0
01:15 - 01:30	0	0	0	0	0	0	0	0	0
01:30 01:45	0	0	0	0	0	0	0	0	0
01:45 - 02:00	0	0	0	0	0	0	0	0	0
02:00 - 02:15	0	0	0	0	0	0	0	0	0
02:15 - 02:30	0	0	0	0	0	0	0	0	0
02:30 - 02:45	0	0	0	0	0	0	0	0	0
02:45 - 03:00	0	0	0	0	0	0	0	0	0
03:00 - 03:15	0	0	0	0	0	0	0	0	0
03:15 - 03:30	0	0	0	0	0	0	0	0	0
03:30 - 03:45	0	0	0	0	0	0	0	0	0
03:45 - 04:00	0	0	0	0	0	0	0	0	0
04:00 - 04:15	0	0	0	0	0	0	0	0	0
04:15 - 04:30	0	0	0	0	0	0	0	0	0
04:30 - 04:45	0	0	0	0	0	0	0	0	0
04:45 - 05:00	0	0	0	0	0	0	0	0	0
05:00 - 05:15	0	0	0	0	0	0	0	0	0
05:15 - 05:30	0	0	0	0	0	0	0	0	0
05:30 05:45	0	0	0	0	0	0	0	0	0
05:45 - 06:00	0	0	0	0	0	0	0	0	0
06:00 - 06:15	0	0	0	0	0	0	0	0	0
06:15 - 06:30	0	0	0	0	0	0	0	0	0
06:30 - 06:45	0	0	0	0	0	0	0	0	0
06:45 - 07:00	0	0	0	0	0	0	0	0	0
07:00 - 07:15	0	0	0	0	0	0	0	0	0
07:15 - 07:30	0	0	0	0	0	0	0	0	0
07:30 - 07:45	0	0	0	0	0	0	0	0	0
07:45 - 08:00	0	0	0	0	0	0	0	0	0
08:00 - 08:15	0	0	0	0	0	0	0	0	0
08:15 - 08:30	0	0	0	0	0	0	0	0	0
08:30 - 08:45	0	0	0	0	0	0	0	0	0
08:45 - 09:00	0	0	0	0	0	0	0	0	0
09:00 - 09:15	0	0	0	0	0	0	0	0	0
09:15 - 09:30	0	0	0	0	0	0	0	0	0
09:30 09:45	0	0	0	0	0	0	0	0	0
09:45 - 10:00	0	0	0	0	0	0	0	0	0

Verkehrserhebung KP 03 | Kreisstraße, Neuburger Straße, St2035

Ort: Nassenfels
Wetter: klar
Datum: Dienstag, 7. Dezember 2021
Zeit: 00:00-24:00 Uhr
von: St2035 (S)
nach: Feldweg (N)

Zeit	Fahrrad	Kraftfahrzeug (Kfz)						Gesamt	
		Leichtverkehr (LV)			Schwerverkehr (SV)			Kfz	SV
		Krad	Pkw	Lfw	Bus	Lkw	Sattel-Kfz		
10:00 - 10:15	0	0	0	0	0	0	0	0	0
10:15 - 10:30	0	0	1	0	0	0	0	1	0
10:30 - 10:45	1	0	0	0	0	0	0	0	0
10:45 - 11:00	0	0	0	0	0	0	0	0	0
11:00 - 11:15	0	0	0	0	0	0	0	0	0
11:15 - 11:30	0	0	0	0	0	0	0	0	0
11:30 11:45	0	0	0	0	0	0	0	0	0
11:45 - 12:00	0	0	0	0	0	0	0	0	0
Vormittag	**1**	**0**	**1**	**0**	**0**	**0**	**0**	**1**	**0**
12:00 - 12:15	0	0	0	0	0	0	0	0	0
12:15 - 12:30	0	0	0	0	0	0	0	0	0
12:30 - 12:45	0	0	0	0	0	0	0	0	0
12:45 - 13:00	0	0	0	0	0	0	0	0	0
13:00 - 13:15	0	0	0	0	0	0	0	0	0
13:15 - 13:30	0	0	0	0	0	2	0	2	2
13:30 - 13:45	0	0	0	0	0	0	0	0	0
13:45 - 14:00	0	0	0	0	0	0	0	0	0
14:00 - 14:15	0	0	0	0	0	0	0	0	0
14:15 - 14:30	0	0	0	0	0	0	0	0	0
14:30 - 14:45	0	0	0	0	0	0	0	0	0
14:45 - 15:00	0	0	0	0	0	0	0	0	0
15:00 - 15:15	0	0	0	0	0	0	0	0	0
15:15 15:30	0	0	0	0	0	0	0	0	0
15:30 - 15:45	0	0	0	0	0	0	0	0	0
15:45 - 16:00	0	0	0	0	0	0	0	0	0
16:00 - 16:15	0	0	0	0	0	0	0	0	0
16:15 - 16:30	0	0	0	0	0	0	0	0	0
16:30 - 16:45	0	0	0	0	0	0	0	0	0
16:45 - 17:00	0	0	0	0	0	0	0	0	0
17:00 - 17:15	0	0	0	0	0	0	0	0	0
17:15 - 17:30	0	0	0	0	0	0	0	0	0
17:30 - 17:45	0	1	0	0	0	0	0	1	0
17:45 - 18:00	0	0	0	0	0	0	0	0	0
18:00 - 18:15	0	0	0	0	0	0	0	0	0
18:15 - 18:30	0	0	1	0	0	0	0	1	0
18:30 - 18:45	0	0	0	0	0	0	0	0	0
18:45 - 19:00	0	0	0	0	0	0	0	0	0
19:00 - 19:15	0	0	0	0	0	0	0	0	0
19:15 19:30	0	0	0	0	0	0	0	0	0
19:30 - 19:45	0	0	0	0	0	0	0	0	0

Verkehrserhebung KP 03 | Kreisstraße, Neuburger Straße, St2035

Ort: Nassenfels
Wetter: klar
Datum: Dienstag, 7. Dezember 2021
Zeit: 00:00-24:00 Uhr
von: St2035 (S)
nach: Feldweg (N)

Zeit	Fahrrad	Kraftfahrzeug (Kfz)						Gesamt	
		Leichtverkehr (LV)			Schwerverkehr (SV)			Kfz	SV
		Krad	Pkw	Lfw	Bus	Lkw	Sattel-Kfz		
19:45 - 20:00	0	0	0	0	0	0	0	0	0
20:00 - 20:15	0	0	0	0	0	0	0	0	0
20:15 - 20:30	0	0	0	0	0	0	0	0	0
20:30 - 20:45	0	0	0	0	0	0	0	0	0
20:45 - 21:00	0	0	0	0	0	0	0	0	0
21:00 - 21:15	0	0	0	0	0	0	0	0	0
21:15 21:30	0	0	0	0	0	0	0	0	0
21:30 - 21:45	0	0	0	0	0	0	0	0	0
21:45 - 22:00	0	0	0	0	0	0	0	0	0
22:00 - 22:15	0	0	0	0	0	0	0	0	0
22:15 - 22:30	0	0	0	0	0	0	0	0	0
22:30 - 22:45	0	0	0	0	0	0	0	0	0
22:45 - 23:00	0	0	0	0	0	0	0	0	0
23:00 - 23:15	0	0	0	0	0	0	0	0	0
23:15 - 23:30	0	0	0	0	0	0	0	0	0
23:30 - 23:45	0	0	0	0	0	0	0	0	0
23:45 - 00:00	0	0	0	0	0	0	0	0	0
Nachmittag	**0**	**1**	**1**	**0**	**0**	**2**	**0**	**4**	**2**

Verkehrserhebung KP 03 | Kreisstraße, Neuburger Straße, St2035

Ort: Nassenfels
Wetter: klar
Datum: Dienstag, 7. Dezember 2021
Zeit: 00:00-24:00 Uhr
von: St2035 (S)
nach: Neuburger Str. (O)

Zeit	Fahrrad	Kraftfahrzeug (Kfz)						Gesamt	
		Leichtverkehr (LV)			Schwerverkehr (SV)			Kfz	SV
		Krad	Pkw	Lfw	Bus	Lkw	Sattel-Kfz		
00:00 - 00:15	0	0	0	0	0	0	0	0	0
00:15 - 00:30	0	0	1	0	0	0	2	3	2
00:30 - 00:45	0	0	0	0	0	0	1	1	1
00:45 - 01:00	0	0	0	0	0	0	0	0	0
01:00 - 01:15	0	0	1	0	0	0	1	2	1
01:15 - 01:30	0	0	0	0	0	0	1	1	1
01:30 01:45	0	0	0	0	0	0	1	1	1
01:45 - 02:00	0	0	0	0	0	0	1	1	1
02:00 - 02:15	0	0	0	0	0	0	0	0	0
02:15 - 02:30	0	0	0	0	0	0	1	1	1
02:30 - 02:45	0	0	0	0	0	0	1	1	1
02:45 - 03:00	0	0	1	0	0	0	1	2	1
03:00 - 03:15	0	0	0	0	0	0	0	0	0
03:15 - 03:30	0	0	1	0	0	0	0	1	0
03:30 - 03:45	0	0	0	0	0	0	0	0	0
03:45 - 04:00	0	0	1	0	0	0	0	1	0
04:00 - 04:15	0	0	1	0	0	0	0	1	0
04:15 - 04:30	0	0	0	0	0	0	0	0	0
04:30 - 04:45	0	0	1	0	0	0	0	1	0
04:45 - 05:00	0	0	2	0	0	0	0	2	0
05:00 - 05:15	0	0	3	0	0	0	0	3	0
05:15 - 05:30	0	0	1	0	0	0	0	1	0
05:30 05:45	0	0	14	0	0	0	0	14	0
05:45 - 06:00	0	0	6	0	0	1	0	7	1
06:00 - 06:15	0	0	7	0	0	1	0	8	1
06:15 - 06:30	0	0	15	0	2	1	0	18	3
06:30 - 06:45	0	0	26	1	0	2	1	30	3
06:45 - 07:00	0	0	27	1	0	0	2	30	2
07:00 - 07:15	0	0	26	2	1	2	0	31	3
07:15 - 07:30	0	0	38	4	0	0	0	42	0
07:30 - 07:45	0	0	26	2	0	1	0	29	1
07:45 - 08:00	0	0	23	1	0	0	0	24	0
08:00 - 08:15	0	0	12	0	0	1	0	13	1
08:15 - 08:30	0	0	18	2	0	1	0	21	1
08:30 - 08:45	0	0	16	3	0	3	4	26	7
08:45 - 09:00	0	0	18	3	0	2	2	25	4
09:00 - 09:15	0	0	13	2	0	2	1	18	3
09:15 - 09:30	0	0	17	2	0	1	0	20	1
09:30 09:45	0	0	17	2	0	4	0	23	4
09:45 - 10:00	0	0	17	0	0	2	0	19	2

Verkehrserhebung KP 03 | Kreisstraße, Neuburger Straße, St2035

Ort: Nassenfels
Wetter: klar
Datum: Dienstag, 7. Dezember 2021
Zeit: 00:00-24:00 Uhr
von: St2035 (S)
nach: Neuburger Str. (O)

Zeit	Fahrrad	Kraftfahrzeug (Kfz)						Gesamt	
		Leichtverkehr (LV)			Schwerverkehr (SV)			Kfz	SV
		Krad	Pkw	Lfw	Bus	Lkw	Sattel-Kfz		
10:00 - 10:15	0	0	14	0	0	1	0	15	1
10:15 - 10:30	0	0	20	2	0	2	3	27	5
10:30 - 10:45	0	0	16	2	0	3	1	22	4
10:45 - 11:00	0	0	12	0	0	2	0	14	2
11:00 - 11:15	0	0	12	1	0	4	0	17	4
11:15 - 11:30	0	0	18	2	0	1	1	22	2
11:30 11:45	0	0	14	1	0	0	0	15	0
11:45 - 12:00	0	0	17	0	0	0	0	17	0
Vormittag	**0**	**0**	**472**	**33**	**3**	**37**	**25**	**570**	**65**
12:00 - 12:15	0	0	11	3	0	0	0	14	0
12:15 - 12:30	0	0	21	5	0	4	0	30	4
12:30 - 12:45	0	0	14	0	0	1	4	19	5
12:45 - 13:00	0	0	14	1	0	1	3	19	4
13:00 - 13:15	0	0	19	1	0	1	0	21	1
13:15 - 13:30	0	0	23	1	0	1	4	29	5
13:30 - 13:45	0	0	29	3	0	0	0	32	0
13:45 - 14:00	0	0	19	2	1	1	4	27	6
14:00 - 14:15	0	0	15	1	0	0	0	16	0
14:15 - 14:30	0	0	30	0	0	1	1	32	2
14:30 - 14:45	0	0	19	3	0	3	1	26	4
14:45 - 15:00	0	0	14	3	0	0	1	18	1
15:00 - 15:15	0	0	20	2	0	2	1	25	3
15:15 15:30	0	0	34	0	0	0	0	34	0
15:30 - 15:45	0	0	30	2	0	0	0	32	0
15:45 - 16:00	0	0	32	0	0	1	0	33	1
16:00 - 16:15	0	0	20	1	0	1	0	22	1
16:15 - 16:30	0	0	22	0	0	0	1	23	1
16:30 - 16:45	0	0	37	2	0	0	0	39	0
16:45 - 17:00	0	0	29	0	0	1	0	30	1
17:00 - 17:15	0	0	26	1	0	0	0	27	0
17:15 - 17:30	0	0	36	0	0	0	3	39	3
17:30 - 17:45	0	0	21	0	0	0	1	22	1
17:45 - 18:00	0	0	12	0	0	0	1	13	1
18:00 - 18:15	0	0	21	0	0	1	3	25	4
18:15 - 18:30	0	0	17	0	0	1	1	19	2
18:30 - 18:45	0	0	17	0	0	0	0	17	0
18:45 - 19:00	0	0	15	0	0	0	1	16	1
19:00 - 19:15	0	0	19	0	0	0	1	20	1
19:15 19:30	0	0	11	0	0	0	0	11	0
19:30 - 19:45	0	0	7	0	0	0	1	8	1

Verkehrserhebung KP 03 | Kreisstraße, Neuburger Straße, St2035

Ort: Nassenfels
Wetter: klar
Datum: Dienstag, 7. Dezember 2021
Zeit: 00:00-24:00 Uhr
von: St2035 (S)
nach: Neuburger Str. (O)

Zeit	Fahrrad	Kraftfahrzeug (Kfz)						Gesamt	
		Leichtverkehr (LV)			Schwerverkehr (SV)			Kfz	SV
		Krad	Pkw	Lfw	Bus	Lkw	Sattel-Kfz		
19:45 - 20:00	0	0	6	0	0	0	2	8	2
20:00 - 20:15	0	0	8	0	0	0	1	9	1
20:15 - 20:30	0	0	4	0	0	0	0	4	0
20:30 - 20:45	0	0	7	0	0	0	1	8	1
20:45 - 21:00	0	0	5	0	0	0	0	5	0
21:00 - 21:15	0	0	9	0	0	0	1	10	1
21:15 21:30	0	0	3	0	0	0	1	4	1
21:30 - 21:45	0	0	1	0	0	0	1	2	1
21:45 - 22:00	0	0	3	0	0	0	0	3	0
22:00 - 22:15	0	0	4	0	0	1	0	5	1
22:15 - 22:30	0	0	4	0	0	0	0	4	0
22:30 - 22:45	0	0	2	0	0	1	0	3	1
22:45 - 23:00	0	0	1	0	0	0	1	2	1
23:00 - 23:15	0	0	1	0	0	0	0	1	0
23:15 - 23:30	0	0	1	0	0	0	2	3	2
23:30 - 23:45	0	0	1	0	0	0	0	1	0
23:45 - 00:00	0	0	1	0	0	0	2	3	2
Nachmittag	**0**	**0**	**715**	**31**	**1**	**22**	**44**	**813**	**67**

Verkehrserhebung KP 03 | Kreisstraße, Neuburger Straße, St2035

Ort: Nassenfels
Wetter: klar
Datum: Dienstag, 7. Dezember 2021
Zeit: 00:00-24:00 Uhr
Knotenarm: St2035 (S)

St2035 (S)

Zeit	Fahrrad	Kraftfahrzeug (Kfz)						Gesamt	
		Leichtverkehr (LV)			Schwerverkehr (SV)			Kfz	SV
		Krad	Pkw	Lfw	Bus	Lkw	Sattel-Kfz		
00:00 - 00:15	0	0	1	0	0	0	0	1	0
00:15 - 00:30	0	0	1	1	0	0	2	4	2
00:30 - 00:45	0	0	0	0	0	0	1	1	1
00:45 - 01:00	0	0	0	0	0	0	0	0	0
01:00 - 01:15	0	0	1	0	0	0	1	2	1
01:15 - 01:30	0	0	0	0	0	0	1	1	1
01:30 01:45	0	0	0	0	0	0	1	1	1
01:45 - 02:00	0	0	0	0	0	0	1	1	1
02:00 - 02:15	0	0	0	0	0	0	0	0	0
02:15 - 02:30	0	0	0	0	0	0	1	1	1
02:30 - 02:45	0	0	0	0	0	0	1	1	1
02:45 - 03:00	0	0	1	0	0	0	1	2	1
03:00 - 03:15	0	0	0	0	0	0	0	0	0
03:15 - 03:30	0	0	1	0	0	0	0	1	0
03:30 - 03:45	0	0	0	0	0	0	0	0	0
03:45 - 04:00	0	0	1	0	0	0	0	1	0
04:00 - 04:15	0	0	1	0	0	0	0	1	0
04:15 - 04:30	0	0	0	0	0	0	0	0	0
04:30 - 04:45	0	0	1	0	0	0	0	1	0
04:45 - 05:00	0	0	3	0	0	0	0	3	0
05:00 - 05:15	0	0	3	0	0	0	0	3	0
05:15 - 05:30	0	0	2	0	0	0	0	2	0
05:30 05:45	0	0	14	0	0	0	0	14	0
05:45 - 06:00	0	0	10	0	0	1	0	11	1
06:00 - 06:15	0	0	8	0	1	1	0	10	2
06:15 - 06:30	0	0	16	0	2	2	0	20	4
06:30 - 06:45	0	0	31	1	0	3	1	36	4
06:45 - 07:00	0	0	29	1	0	0	2	32	2
07:00 - 07:15	0	0	31	2	1	2	0	36	3
07:15 - 07:30	0	0	39	4	0	0	0	43	0
07:30 - 07:45	0	0	30	2	0	1	0	33	1
07:45 - 08:00	0	0	27	1	0	0	0	28	0
08:00 - 08:15	0	0	15	0	0	1	0	16	1
08:15 - 08:30	0	0	20	3	0	1	0	24	1
08:30 - 08:45	0	0	22	4	0	3	4	33	7
08:45 - 09:00	0	0	19	3	0	2	2	26	4
09:00 - 09:15	0	0	13	2	0	2	1	18	3
09:15 - 09:30	0	0	21	3	0	1	0	25	1
09:30 09:45	0	0	19	2	0	4	0	25	4
09:45 - 10:00	0	0	18	0	0	2	0	20	2

Verkehrserhebung KP 03 | Kreisstraße, Neuburger Straße, St2035

Ort: Nassenfels
Wetter: klar
Datum: Dienstag, 7. Dezember 2021
Zeit: 00:00-24:00 Uhr
Knotenarm: St2035 (S)

St2035 (S)

Zeit	Fahrrad	Kraftfahrzeug (Kfz)						Gesamt	
		Leichtverkehr (LV)			Schwerverkehr (SV)			Kfz	SV
		Krad	Pkw	Lfw	Bus	Lkw	Sattel-Kfz		
10:00 - 10:15	0	0	16	0	0	1	0	17	1
10:15 - 10:30	0	0	22	2	0	2	3	29	5
10:30 - 10:45	1	0	18	2	0	3	1	24	4
10:45 - 11:00	0	0	15	0	0	2	0	17	2
11:00 - 11:15	0	0	16	1	0	4	0	21	4
11:15 - 11:30	0	0	25	2	0	1	1	29	2
11:30 11:45	0	0	16	1	0	0	0	17	0
11:45 - 12:00	0	0	21	1	0	0	0	22	0
Vormittag	**1**	**0**	**547**	**38**	**4**	**39**	**25**	**653**	**68**
12:00 - 12:15	0	0	16	3	0	1	0	20	1
12:15 - 12:30	0	0	23	5	0	4	1	33	5
12:30 - 12:45	0	0	15	0	0	1	4	20	5
12:45 - 13:00	0	0	20	1	0	2	3	26	5
13:00 - 13:15	0	0	20	2	0	2	0	24	2
13:15 - 13:30	0	0	28	1	0	3	4	36	7
13:30 - 13:45	0	0	30	3	0	0	0	33	0
13:45 - 14:00	0	0	25	2	1	1	4	33	6
14:00 - 14:15	0	0	15	1	0	0	0	16	0
14:15 - 14:30	0	0	34	0	0	1	1	36	2
14:30 - 14:45	0	0	21	3	0	3	1	28	4
14:45 - 15:00	0	0	18	3	0	0	1	22	1
15:00 - 15:15	0	0	24	2	0	2	1	29	3
15:15 15:30	0	0	44	1	0	0	0	45	0
15:30 - 15:45	0	0	34	3	0	0	2	39	2
15:45 - 16:00	0	0	39	0	0	1	0	40	1
16:00 - 16:15	0	0	23	2	0	1	2	28	3
16:15 - 16:30	0	0	30	1	0	0	3	34	3
16:30 - 16:45	0	0	43	2	0	0	0	45	0
16:45 - 17:00	0	0	31	0	0	1	1	33	2
17:00 - 17:15	0	0	36	2	0	0	0	38	0
17:15 - 17:30	0	0	42	0	0	0	3	45	3
17:30 - 17:45	0	1	23	0	0	0	1	25	1
17:45 - 18:00	0	0	20	0	0	0	1	21	1
18:00 - 18:15	0	0	25	0	0	1	3	29	4
18:15 - 18:30	0	0	21	0	0	1	1	23	2
18:30 - 18:45	0	0	21	0	0	0	0	21	0
18:45 - 19:00	0	0	16	0	0	0	1	17	1
19:00 - 19:15	0	0	24	0	0	0	1	25	1
19:15 19:30	0	0	15	0	0	0	0	15	0
19:30 - 19:45	0	0	12	0	0	0	1	13	1

Verkehrserhebung KP 03 | Kreisstraße, Neuburger Straße, St2035

Ort: Nassenfels
Wetter: klar
Datum: Dienstag, 7. Dezember 2021
Zeit: 00:00-24:00 Uhr
Knotenarm: St2035 (S)

St2035 (S)

Zeit	Fahrrad	Kraftfahrzeug (Kfz)						Gesamt	
		Leichtverkehr (LV)			Schwerverkehr (SV)			Kfz	SV
		Krad	Pkw	Lfw	Bus	Lkw	Sattel-Kfz		
19:45 - 20:00	0	0	8	0	0	0	2	10	2
20:00 - 20:15	0	0	10	0	0	0	1	11	1
20:15 - 20:30	0	0	5	0	0	0	0	5	0
20:30 - 20:45	0	0	9	0	0	0	1	10	1
20:45 - 21:00	0	0	5	0	0	0	1	6	1
21:00 - 21:15	0	0	10	0	0	0	1	11	1
21:15 21:30	0	0	3	0	0	0	1	4	1
21:30 - 21:45	0	0	1	0	0	0	1	2	1
21:45 - 22:00	0	0	3	0	0	0	0	3	0
22:00 - 22:15	0	0	5	0	0	1	0	6	1
22:15 - 22:30	0	0	6	0	0	0	0	6	0
22:30 - 22:45	0	0	3	0	0	1	0	4	1
22:45 - 23:00	0	0	2	0	0	0	1	3	1
23:00 - 23:15	0	0	1	0	0	0	0	1	0
23:15 - 23:30	0	0	2	0	0	0	2	4	2
23:30 - 23:45	0	0	2	0	0	0	0	2	0
23:45 - 00:00	0	0	1	0	0	0	2	3	2
Nachmittag	**0**	**1**	**864**	**37**	**1**	**27**	**53**	**983**	**81**

Verkehrserhebung KP 03 | Kreisstraße, Neuburger Straße, St2035

Ort: Nassenfels
Wetter: klar
Datum: Dienstag, 7. Dezember 2021
Zeit: 00:00-24:00 Uhr
von: Neuburger Str. (O)
nach: Neuburger Str. (O)

Zeit	Fahrrad	Kraftfahrzeug (Kfz)						Gesamt	
		Leichtverkehr (LV)			Schwerverkehr (SV)			Kfz	SV
		Krad	Pkw	Lfw	Bus	Lkw	Sattel-Kfz		
00:00 - 00:15	0	0	0	0	0	0	0	0	0
00:15 - 00:30	0	0	0	0	0	0	0	0	0
00:30 - 00:45	0	0	0	0	0	0	0	0	0
00:45 - 01:00	0	0	0	0	0	0	0	0	0
01:00 - 01:15	0	0	0	0	0	0	0	0	0
01:15 - 01:30	0	0	0	0	0	0	0	0	0
01:30 01:45	0	0	0	0	0	0	0	0	0
01:45 - 02:00	0	0	0	0	0	0	0	0	0
02:00 - 02:15	0	0	0	0	0	0	0	0	0
02:15 - 02:30	0	0	0	0	0	0	0	0	0
02:30 - 02:45	0	0	0	0	0	0	0	0	0
02:45 - 03:00	0	0	0	0	0	0	0	0	0
03:00 - 03:15	0	0	0	0	0	0	0	0	0
03:15 - 03:30	0	0	0	0	0	0	0	0	0
03:30 - 03:45	0	0	0	0	0	0	0	0	0
03:45 - 04:00	0	0	0	0	0	0	0	0	0
04:00 - 04:15	0	0	0	0	0	0	0	0	0
04:15 - 04:30	0	0	0	0	0	0	0	0	0
04:30 - 04:45	0	0	0	0	0	0	0	0	0
04:45 - 05:00	0	0	0	0	0	0	0	0	0
05:00 - 05:15	0	0	0	0	0	0	0	0	0
05:15 - 05:30	0	0	0	0	0	1	0	1	1
05:30 05:45	0	0	0	0	0	0	0	0	0
05:45 - 06:00	0	0	0	0	0	0	0	0	0
06:00 - 06:15	0	0	0	0	0	0	0	0	0
06:15 - 06:30	0	0	0	0	0	0	0	0	0
06:30 - 06:45	0	0	0	0	0	0	0	0	0
06:45 - 07:00	0	0	0	0	0	0	0	0	0
07:00 - 07:15	0	0	0	0	0	0	0	0	0
07:15 - 07:30	0	0	0	0	0	0	0	0	0
07:30 - 07:45	0	0	0	0	0	0	0	0	0
07:45 - 08:00	0	0	0	0	0	0	0	0	0
08:00 - 08:15	0	0	0	0	0	0	0	0	0
08:15 - 08:30	0	0	0	0	0	0	0	0	0
08:30 - 08:45	0	0	0	0	0	0	0	0	0
08:45 - 09:00	0	0	0	0	0	0	0	0	0
09:00 - 09:15	0	0	0	0	0	0	0	0	0
09:15 - 09:30	0	0	0	0	0	0	0	0	0
09:30 09:45	0	0	0	0	0	0	0	0	0
09:45 - 10:00	0	0	0	0	0	0	0	0	0

Verkehrserhebung KP 03 | Kreisstraße, Neuburger Straße, St2035

Ort: Nassenfels
Wetter: klar
Datum: Dienstag, 7. Dezember 2021
Zeit: 00:00-24:00 Uhr
von: Neuburger Str. (O)
nach: Neuburger Str. (O)

Zeit	Fahrrad	Kraftfahrzeug (Kfz)						Gesamt	
		Leichtverkehr (LV)			Schwerverkehr (SV)			Kfz	SV
		Krad	Pkw	Lfw	Bus	Lkw	Sattel-Kfz		
10:00 - 10:15	0	0	0	0	0	0	0	0	0
10:15 - 10:30	0	0	0	0	0	0	0	0	0
10:30 - 10:45	0	0	0	0	0	0	0	0	0
10:45 - 11:00	0	0	0	0	0	0	0	0	0
11:00 - 11:15	0	0	0	0	0	0	0	0	0
11:15 - 11:30	0	0	0	0	0	0	0	0	0
11:30 11:45	0	0	0	0	0	0	0	0	0
11:45 - 12:00	0	0	0	0	0	0	0	0	0
Vormittag	**0**	**0**	**0**	**0**	**0**	**1**	**0**	**1**	**1**
12:00 - 12:15	0	0	0	0	0	0	0	0	0
12:15 - 12:30	0	0	0	0	0	0	0	0	0
12:30 - 12:45	0	0	0	0	0	0	0	0	0
12:45 - 13:00	0	0	0	0	0	0	0	0	0
13:00 - 13:15	0	0	0	0	0	0	0	0	0
13:15 - 13:30	0	0	0	0	0	0	0	0	0
13:30 - 13:45	0	0	0	0	0	0	0	0	0
13:45 - 14:00	0	0	0	0	0	0	0	0	0
14:00 - 14:15	0	0	0	0	0	0	0	0	0
14:15 - 14:30	0	0	0	0	0	0	0	0	0
14:30 - 14:45	0	0	0	0	0	0	0	0	0
14:45 - 15:00	0	0	0	0	0	0	0	0	0
15:00 - 15:15	0	0	0	0	0	0	0	0	0
15:15 15:30	0	0	0	0	0	0	0	0	0
15:30 - 15:45	0	0	0	0	0	0	0	0	0
15:45 - 16:00	0	0	0	0	0	0	0	0	0
16:00 - 16:15	0	0	0	0	0	0	0	0	0
16:15 - 16:30	0	0	0	0	0	0	0	0	0
16:30 - 16:45	0	0	0	0	0	0	0	0	0
16:45 - 17:00	0	0	0	0	0	0	0	0	0
17:00 - 17:15	0	0	0	0	0	0	0	0	0
17:15 - 17:30	0	0	0	0	0	0	0	0	0
17:30 - 17:45	0	0	0	0	0	0	0	0	0
17:45 - 18:00	0	0	0	0	0	0	0	0	0
18:00 - 18:15	0	0	0	0	0	0	0	0	0
18:15 - 18:30	0	0	0	0	0	0	0	0	0
18:30 - 18:45	0	0	0	0	0	0	0	0	0
18:45 - 19:00	0	0	0	0	0	0	0	0	0
19:00 - 19:15	0	0	0	0	0	0	0	0	0
19:15 19:30	0	0	0	0	0	0	0	0	0
19:30 - 19:45	0	0	0	0	0	0	0	0	0

Verkehrserhebung KP 03 | Kreisstraße, Neuburger Straße, St2035

Ort: Nassenfels
Wetter: klar
Datum: Dienstag, 7. Dezember 2021
Zeit: 00:00-24:00 Uhr
von: Neuburger Str. (O)
nach: Neuburger Str. (O)

Zeit	Fahrrad	Kraftfahrzeug (Kfz)						Gesamt	
		Leichtverkehr (LV)			Schwerverkehr (SV)			Kfz	SV
		Krad	Pkw	Lfw	Bus	Lkw	Sattel-Kfz		
19:45 - 20:00	0	0	0	0	0	0	0	0	0
20:00 - 20:15	0	0	0	0	0	0	0	0	0
20:15 - 20:30	0	0	0	0	0	0	0	0	0
20:30 - 20:45	0	0	0	0	0	0	0	0	0
20:45 - 21:00	0	0	0	0	0	0	0	0	0
21:00 - 21:15	0	0	0	0	0	0	0	0	0
21:15 21:30	0	0	0	0	0	0	0	0	0
21:30 - 21:45	0	0	0	0	0	0	0	0	0
21:45 - 22:00	0	0	0	0	0	0	0	0	0
22:00 - 22:15	0	0	0	0	0	0	0	0	0
22:15 - 22:30	0	0	0	0	0	0	0	0	0
22:30 - 22:45	0	0	0	0	0	0	0	0	0
22:45 - 23:00	0	0	0	0	0	0	0	0	0
23:00 - 23:15	0	0	0	0	0	0	0	0	0
23:15 - 23:30	0	0	0	0	0	0	0	0	0
23:30 - 23:45	0	0	0	0	0	0	0	0	0
23:45 - 00:00	0	0	0	0	0	0	0	0	0
Nachmittag	**0**	**0**	**0**	**0**	**0**	**0**	**0**	**0**	**0**

Verkehrserhebung KP 03 | Kreisstraße, Neuburger Straße, St2035

Ort: Nassenfels
Wetter: klar
Datum: Dienstag, 7. Dezember 2021
Zeit: 00:00-24:00 Uhr
von: Neuburger Str. (O)
nach: St2035 (S)

Zeit	Fahrrad	Kraftfahrzeug (Kfz)						Gesamt	
		Leichtverkehr (LV)			Schwerverkehr (SV)			Kfz	SV
		Krad	Pkw	Lfw	Bus	Lkw	Sattel-Kfz		
00:00 - 00:15	0	0	0	0	0	0	0	0	0
00:15 - 00:30	0	0	1	0	0	0	0	1	0
00:30 - 00:45	0	0	0	0	0	0	0	0	0
00:45 - 01:00	0	0	0	0	0	0	0	0	0
01:00 - 01:15	0	0	0	0	0	0	1	1	1
01:15 - 01:30	0	0	3	0	0	0	0	3	0
01:30 01:45	0	0	1	0	0	0	0	1	0
01:45 - 02:00	0	0	0	0	0	0	1	1	1
02:00 - 02:15	0	0	3	0	0	0	0	3	0
02:15 - 02:30	0	0	1	0	0	0	0	1	0
02:30 - 02:45	0	0	0	0	0	0	1	1	1
02:45 - 03:00	0	0	0	0	0	0	1	1	1
03:00 - 03:15	0	0	0	0	0	0	1	1	1
03:15 - 03:30	0	0	0	0	0	0	0	0	0
03:30 - 03:45	0	0	1	0	0	0	0	1	0
03:45 - 04:00	0	0	0	0	0	0	0	0	0
04:00 - 04:15	0	0	2	0	0	0	0	2	0
04:15 - 04:30	0	0	3	1	0	1	1	6	2
04:30 - 04:45	0	0	0	0	0	0	0	0	0
04:45 - 05:00	0	0	1	0	0	0	0	1	0
05:00 - 05:15	0	0	2	0	0	0	0	2	0
05:15 - 05:30	0	0	8	0	0	0	0	8	0
05:30 05:45	0	0	10	0	0	0	0	10	0
05:45 - 06:00	0	0	4	0	0	1	1	6	2
06:00 - 06:15	0	0	8	0	0	0	0	8	0
06:15 - 06:30	0	0	12	0	0	1	1	14	2
06:30 - 06:45	0	0	19	0	0	2	0	21	2
06:45 - 07:00	0	0	26	2	0	0	0	28	0
07:00 - 07:15	0	0	49	0	0	1	1	51	2
07:15 - 07:30	0	0	29	2	0	1	1	33	2
07:30 - 07:45	0	0	20	3	0	0	0	23	0
07:45 - 08:00	0	0	22	1	1	1	2	27	4
08:00 - 08:15	0	0	26	0	0	0	1	27	1
08:15 - 08:30	0	0	17	2	0	2	3	24	5
08:30 - 08:45	0	0	23	3	0	5	1	32	6
08:45 - 09:00	0	0	18	1	0	0	0	19	0
09:00 - 09:15	0	0	25	0	0	2	1	28	3
09:15 - 09:30	0	0	19	1	0	3	2	25	5
09:30 09:45	0	0	17	1	0	1	1	20	2
09:45 - 10:00	0	0	14	0	0	1	1	16	2

Verkehrserhebung KP 03 | Kreisstraße, Neuburger Straße, St2035

Ort: Nassenfels
Wetter: klar
Datum: Dienstag, 7. Dezember 2021
Zeit: 00:00-24:00 Uhr
von: Neuburger Str. (O)
nach: St2035 (S)

Zeit	Fahrrad	Kraftfahrzeug (Kfz)						Gesamt	
		Leichtverkehr (LV)			Schwerverkehr (SV)			Kfz	SV
		Krad	Pkw	Lfw	Bus	Lkw	Sattel-Kfz		
10:00 - 10:15	0	0	13	1	0	1	2	17	3
10:15 - 10:30	0	0	16	3	0	2	0	21	2
10:30 - 10:45	0	0	15	0	0	1	1	17	2
10:45 - 11:00	0	0	12	1	0	1	1	15	2
11:00 - 11:15	0	0	10	2	0	1	1	14	2
11:15 - 11:30	0	0	12	0	0	1	2	15	3
11:30 11:45	0	0	20	1	0	1	2	24	3
11:45 - 12:00	0	0	9	2	0	0	0	11	0
Vormittag	**0**	**0**	**491**	**27**	**1**	**30**	**31**	**580**	**62**
12:00 - 12:15	0	0	12	3	0	1	1	17	2
12:15 - 12:30	0	0	17	1	0	0	0	18	0
12:30 - 12:45	0	0	13	2	1	3	2	21	6
12:45 - 13:00	0	0	21	2	0	0	0	23	0
13:00 - 13:15	0	0	18	3	0	2	1	24	3
13:15 - 13:30	0	0	23	0	0	0	4	27	4
13:30 - 13:45	0	0	23	6	0	0	1	30	1
13:45 - 14:00	0	0	22	0	0	1	1	24	2
14:00 - 14:15	0	0	11	0	0	3	0	14	3
14:15 - 14:30	0	0	25	1	0	1	3	30	4
14:30 - 14:45	0	0	18	1	0	2	1	22	3
14:45 - 15:00	0	0	13	1	0	2	1	17	3
15:00 - 15:15	0	0	24	1	0	0	1	26	1
15:15 15:30	0	0	21	0	0	1	0	22	1
15:30 - 15:45	0	0	23	1	0	0	1	25	1
15:45 - 16:00	0	0	21	4	0	0	2	27	2
16:00 - 16:15	0	0	23	2	0	2	1	28	3
16:15 - 16:30	0	0	40	1	0	0	2	43	2
16:30 - 16:45	0	0	16	4	0	1	2	23	3
16:45 - 17:00	0	0	34	2	0	0	1	37	1
17:00 - 17:15	0	0	29	4	0	1	1	35	2
17:15 - 17:30	0	0	25	2	0	0	0	27	0
17:30 - 17:45	0	0	24	0	0	0	1	25	1
17:45 - 18:00	0	0	25	0	0	0	1	26	1
18:00 - 18:15	0	0	14	1	0	1	1	17	2
18:15 - 18:30	0	0	15	0	0	0	1	16	1
18:30 - 18:45	0	0	9	0	0	1	3	13	4
18:45 - 19:00	0	0	9	0	0	0	0	9	0
19:00 - 19:15	0	0	15	0	0	0	1	16	1
19:15 19:30	0	0	6	0	0	0	0	6	0
19:30 - 19:45	0	0	6	0	0	0	1	7	1

Verkehrserhebung KP 03 | Kreisstraße, Neuburger Straße, St2035

Ort: Nassenfels
Wetter: klar
Datum: Dienstag, 7. Dezember 2021
Zeit: 00:00-24:00 Uhr
von: Neuburger Str. (O)
nach: St2035 (S)

Zeit	Fahrrad	Kraftfahrzeug (Kfz)						Gesamt	
		Leichtverkehr (LV)			Schwerverkehr (SV)			Kfz	SV
		Krad	Pkw	Lfw	Bus	Lkw	Sattel-Kfz		
19:45 - 20:00	0	0	7	0	0	0	0	7	0
20:00 - 20:15	0	0	5	0	2	0	0	7	2
20:15 - 20:30	0	0	9	0	0	1	0	10	1
20:30 - 20:45	0	0	1	0	0	0	0	1	0
20:45 - 21:00	0	0	6	0	0	0	0	6	0
21:00 - 21:15	0	0	5	0	0	0	0	5	0
21:15 21:30	0	0	3	0	0	0	0	3	0
21:30 - 21:45	0	0	3	0	0	0	0	3	0
21:45 - 22:00	0	0	4	0	0	0	0	4	0
22:00 - 22:15	0	0	2	0	0	0	1	3	1
22:15 - 22:30	0	0	2	0	0	1	0	3	1
22:30 - 22:45	0	0	1	0	0	0	1	2	1
22:45 - 23:00	0	0	2	0	0	0	1	3	1
23:00 - 23:15	0	0	0	0	0	0	0	0	0
23:15 - 23:30	0	0	0	0	0	0	0	0	0
23:30 - 23:45	0	0	1	0	0	0	0	1	0
23:45 - 00:00	0	0	1	0	0	0	0	1	0
Nachmittag	**0**	**0**	**647**	**42**	**3**	**24**	**38**	**754**	**65**

Verkehrserhebung KP 03 | Kreisstraße, Neuburger Straße, St2035

Ort: Nassenfels
Wetter: klar
Datum: Dienstag, 7. Dezember 2021
Zeit: 00:00-24:00 Uhr
von: Neuburger Str. (O)
nach: Kreisstraße (W)



Zeit	Fahrrad	Kraftfahrzeug (Kfz)						Gesamt	
		Leichtverkehr (LV)			Schwerverkehr (SV)			Kfz	SV
		Krad	Pkw	Lfw	Bus	Lkw	Sattel-Kfz		
00:00 - 00:15	0	0	0	0	0	0	0	0	0
00:15 - 00:30	0	0	2	0	0	0	0	2	0
00:30 - 00:45	0	0	0	0	0	0	0	0	0
00:45 - 01:00	0	0	0	0	0	0	1	1	1
01:00 - 01:15	0	0	1	0	0	0	0	1	0
01:15 - 01:30	0	0	0	0	0	0	0	0	0
01:30 01:45	0	0	0	0	0	0	0	0	0
01:45 - 02:00	0	0	1	0	0	0	0	1	0
02:00 - 02:15	0	0	0	0	0	0	0	0	0
02:15 - 02:30	0	0	0	0	0	0	0	0	0
02:30 - 02:45	0	0	1	0	0	0	0	1	0
02:45 - 03:00	0	0	0	0	0	0	0	0	0
03:00 - 03:15	0	0	0	0	0	0	0	0	0
03:15 - 03:30	0	0	0	0	0	0	0	0	0
03:30 - 03:45	0	0	1	0	0	0	0	1	0
03:45 - 04:00	0	0	1	0	0	0	0	1	0
04:00 - 04:15	0	0	1	0	0	0	0	1	0
04:15 - 04:30	0	0	0	0	0	0	0	0	0
04:30 - 04:45	0	0	0	0	0	0	0	0	0
04:45 - 05:00	0	0	1	1	0	0	0	2	0
05:00 - 05:15	0	0	2	0	0	0	0	2	0
05:15 - 05:30	0	0	0	0	0	0	0	0	0
05:30 05:45	0	0	1	0	0	0	0	1	0
05:45 - 06:00	0	0	3	0	0	0	0	3	0
06:00 - 06:15	0	0	2	0	0	0	0	2	0
06:15 - 06:30	0	0	7	0	0	1	0	8	1
06:30 - 06:45	0	0	6	0	2	0	0	8	2
06:45 - 07:00	0	0	7	0	0	0	0	7	0
07:00 - 07:15	0	0	9	0	0	0	0	9	0
07:15 - 07:30	0	0	5	2	0	0	1	8	1
07:30 - 07:45	0	0	5	0	0	0	0	5	0
07:45 - 08:00	0	0	5	2	1	1	0	9	2
08:00 - 08:15	0	0	10	0	0	0	0	10	0
08:15 - 08:30	0	0	10	1	0	0	0	11	0
08:30 - 08:45	0	0	8	0	0	0	0	8	0
08:45 - 09:00	0	0	8	0	0	0	1	9	1
09:00 - 09:15	0	0	5	1	0	0	1	7	1
09:15 - 09:30	0	0	6	0	0	2	0	8	2
09:30 09:45	0	0	11	0	0	0	0	11	0
09:45 - 10:00	0	0	8	2	0	0	0	10	0

Verkehrserhebung KP 03 | Kreisstraße, Neuburger Straße, St2035

Ort: Nassenfels
Wetter: klar
Datum: Dienstag, 7. Dezember 2021
Zeit: 00:00-24:00 Uhr
von: Neuburger Str. (O)
nach: Kreisstraße (W)



Zeit	Fahrrad	Kraftfahrzeug (Kfz)						Gesamt	
		Leichtverkehr (LV)			Schwerverkehr (SV)			Kfz	SV
		Krad	Pkw	Lfw	Bus	Lkw	Sattel-Kfz		
10:00 - 10:15	0	0	7	1	0	0	0	8	0
10:15 - 10:30	0	0	3	0	0	1	0	4	1
10:30 - 10:45	0	0	4	1	0	0	0	5	0
10:45 - 11:00	0	0	9	3	0	1	0	13	1
11:00 - 11:15	0	0	8	0	0	0	0	8	0
11:15 - 11:30	0	0	11	0	0	0	0	11	0
11:30 11:45	0	0	10	0	0	0	0	10	0
11:45 - 12:00	0	0	11	0	0	0	0	11	0
Vormittag	**0**	**0**	**190**	**14**	**3**	**6**	**4**	**217**	**13**
12:00 - 12:15	0	0	12	2	0	0	0	14	0
12:15 - 12:30	0	0	7	2	0	0	0	9	0
12:30 - 12:45	0	0	10	1	1	1	0	13	2
12:45 - 13:00	0	0	15	1	0	1	1	18	2
13:00 - 13:15	0	0	11	1	0	1	0	13	1
13:15 - 13:30	0	0	18	1	1	1	0	21	2
13:30 - 13:45	0	0	9	1	0	1	0	11	1
13:45 - 14:00	0	0	5	0	1	0	0	6	1
14:00 - 14:15	0	0	20	0	1	0	0	21	1
14:15 - 14:30	0	0	24	1	1	0	0	26	1
14:30 - 14:45	0	0	27	0	0	0	0	27	0
14:45 - 15:00	0	0	25	0	0	0	0	25	0
15:00 - 15:15	0	0	28	1	0	0	1	30	1
15:15 15:30	0	0	26	1	0	0	0	27	0
15:30 - 15:45	0	0	21	0	0	0	0	21	0
15:45 - 16:00	0	0	35	2	0	0	0	37	0
16:00 - 16:15	0	0	32	1	0	0	0	33	0
16:15 - 16:30	0	0	32	1	2	1	0	36	3
16:30 - 16:45	0	0	30	1	0	0	0	31	0
16:45 - 17:00	0	0	29	4	0	0	0	33	0
17:00 - 17:15	0	0	43	1	0	0	0	44	0
17:15 - 17:30	0	0	19	0	0	0	2	21	2
17:30 - 17:45	0	0	36	1	1	0	0	38	1
17:45 - 18:00	0	0	15	0	0	0	0	15	0
18:00 - 18:15	0	0	21	0	0	0	0	21	0
18:15 - 18:30	0	0	13	0	0	0	0	13	0
18:30 - 18:45	0	0	16	0	0	0	0	16	0
18:45 - 19:00	0	0	11	0	0	0	0	11	0
19:00 - 19:15	0	0	6	0	0	0	1	7	1
19:15 19:30	0	0	12	0	0	0	0	12	0
19:30 - 19:45	0	0	8	0	0	0	0	8	0

Verkehrserhebung KP 03 | Kreisstraße, Neuburger Straße, St2035

Ort: Nassenfels
Wetter: klar
Datum: Dienstag, 7. Dezember 2021
Zeit: 00:00-24:00 Uhr
von: Neuburger Str. (O)
nach: Kreisstraße (W)



Zeit	Fahrrad	Kraftfahrzeug (Kfz)						Gesamt	
		Leichtverkehr (LV)			Schwerverkehr (SV)			Kfz	SV
		Krad	Pkw	Lfw	Bus	Lkw	Sattel-Kfz		
19:45 - 20:00	0	0	8	0	0	0	0	8	0
20:00 - 20:15	0	0	4	0	0	0	0	4	0
20:15 - 20:30	0	0	7	0	0	0	0	7	0
20:30 - 20:45	0	0	8	0	0	0	0	8	0
20:45 - 21:00	0	0	8	0	0	0	0	8	0
21:00 - 21:15	0	0	4	0	0	0	0	4	0
21:15 21:30	0	0	3	0	0	0	0	3	0
21:30 - 21:45	0	0	2	0	0	0	0	2	0
21:45 - 22:00	0	0	8	0	0	0	0	8	0
22:00 - 22:15	0	0	17	0	0	0	0	17	0
22:15 - 22:30	0	0	16	0	0	0	0	16	0
22:30 - 22:45	0	0	13	0	0	0	0	13	0
22:45 - 23:00	0	0	3	0	0	0	0	3	0
23:00 - 23:15	0	0	5	0	0	0	0	5	0
23:15 - 23:30	0	0	1	0	0	0	0	1	0
23:30 - 23:45	0	0	0	0	0	0	0	0	0
23:45 - 00:00	0	0	0	0	0	0	0	0	0
Nachmittag	**0**	**0**	**723**	**23**	**8**	**6**	**5**	**765**	**19**

Verkehrserhebung KP 03 | Kreisstraße, Neuburger Straße, St2035

Ort: Nassenfels
Wetter: klar
Datum: Dienstag, 7. Dezember 2021
Zeit: 00:00-24:00 Uhr
von: Neuburger Str. (O)
nach: Feldweg (N)

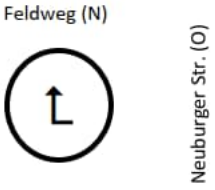

Zeit	Fahrrad	Kraftfahrzeug (Kfz)						Gesamt	
		Leichtverkehr (LV)			Schwerverkehr (SV)			Kfz	SV
		Krad	Pkw	Lfw	Bus	Lkw	Sattel-Kfz		
00:00 - 00:15	0	0	0	0	0	0	0	0	0
00:15 - 00:30	0	0	0	0	0	0	0	0	0
00:30 - 00:45	0	0	0	0	0	0	0	0	0
00:45 - 01:00	0	0	0	0	0	0	0	0	0
01:00 - 01:15	0	0	0	0	0	0	0	0	0
01:15 - 01:30	0	0	0	0	0	0	0	0	0
01:30 01:45	0	0	0	0	0	0	0	0	0
01:45 - 02:00	0	0	0	0	0	0	0	0	0
02:00 - 02:15	0	0	0	0	0	0	0	0	0
02:15 - 02:30	0	0	0	0	0	0	0	0	0
02:30 - 02:45	0	0	0	0	0	0	0	0	0
02:45 - 03:00	0	0	0	0	0	0	0	0	0
03:00 - 03:15	0	0	0	0	0	0	0	0	0
03:15 - 03:30	0	0	0	0	0	0	0	0	0
03:30 - 03:45	0	0	0	0	0	0	0	0	0
03:45 - 04:00	0	0	0	0	0	0	0	0	0
04:00 - 04:15	0	0	0	0	0	0	0	0	0
04:15 - 04:30	0	0	0	0	0	0	0	0	0
04:30 - 04:45	0	0	0	0	0	0	0	0	0
04:45 - 05:00	0	0	0	0	0	0	0	0	0
05:00 - 05:15	0	0	0	0	0	0	0	0	0
05:15 - 05:30	0	0	0	0	0	0	0	0	0
05:30 05:45	0	0	0	0	0	0	0	0	0
05:45 - 06:00	0	0	0	0	0	0	0	0	0
06:00 - 06:15	0	0	0	0	0	0	0	0	0
06:15 - 06:30	0	0	0	0	0	0	0	0	0
06:30 - 06:45	0	0	0	0	0	0	0	0	0
06:45 - 07:00	0	0	0	0	0	0	0	0	0
07:00 - 07:15	0	0	0	0	0	0	0	0	0
07:15 - 07:30	0	0	0	0	0	0	0	0	0
07:30 - 07:45	0	0	0	0	0	0	0	0	0
07:45 - 08:00	0	0	0	0	0	0	0	0	0
08:00 - 08:15	0	0	0	0	0	0	0	0	0
08:15 - 08:30	0	0	0	0	0	0	0	0	0
08:30 - 08:45	0	0	0	0	0	0	0	0	0
08:45 - 09:00	0	0	0	0	0	0	0	0	0
09:00 - 09:15	0	0	0	0	0	0	0	0	0
09:15 - 09:30	0	0	0	0	0	0	0	0	0
09:30 09:45	0	0	0	0	0	0	0	0	0
09:45 - 10:00	0	0	0	0	0	0	0	0	0

Verkehrserhebung KP 03 | Kreisstraße, Neuburger Straße, St2035

Ort: Nassenfels
Wetter: klar
Datum: Dienstag, 7. Dezember 2021
Zeit: 00:00-24:00 Uhr
von: Neuburger Str. (O)
nach: Feldweg (N)

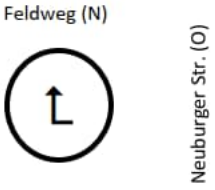

Zeit	Fahrrad	Kraftfahrzeug (Kfz)						Gesamt	
		Leichtverkehr (LV)			Schwerverkehr (SV)			Kfz	SV
		Krad	Pkw	Lfw	Bus	Lkw	Sattel-Kfz		
10:00 - 10:15	0	0	0	0	0	0	0	0	0
10:15 - 10:30	0	0	0	0	0	0	0	0	0
10:30 - 10:45	0	0	0	0	0	1	0	1	1
10:45 - 11:00	0	0	0	0	0	0	0	0	0
11:00 - 11:15	0	0	0	0	0	0	0	0	0
11:15 - 11:30	0	0	0	0	0	0	0	0	0
11:30 11:45	0	0	0	0	0	0	0	0	0
11:45 - 12:00	0	0	0	0	0	0	0	0	0
Vormittag	**0**	**0**	**0**	**0**	**0**	**1**	**0**	**1**	**1**
12:00 - 12:15	0	0	0	0	0	0	0	0	0
12:15 - 12:30	0	0	0	0	0	0	0	0	0
12:30 - 12:45	0	0	0	0	0	0	0	0	0
12:45 - 13:00	0	0	0	0	0	0	0	0	0
13:00 - 13:15	0	0	0	0	0	0	0	0	0
13:15 - 13:30	0	0	0	0	0	0	0	0	0
13:30 - 13:45	0	0	0	0	0	0	0	0	0
13:45 - 14:00	0	0	0	0	0	0	0	0	0
14:00 - 14:15	0	0	0	0	0	0	0	0	0
14:15 - 14:30	0	0	0	0	0	0	0	0	0
14:30 - 14:45	0	0	1	0	0	0	0	1	0
14:45 - 15:00	0	0	0	0	0	0	0	0	0
15:00 - 15:15	0	0	1	0	0	0	0	1	0
15:15 15:30	0	0	1	0	0	0	0	1	0
15:30 - 15:45	0	0	0	0	0	0	0	0	0
15:45 - 16:00	0	0	0	0	0	0	0	0	0
16:00 - 16:15	0	0	0	0	0	0	0	0	0
16:15 - 16:30	0	0	0	0	0	0	0	0	0
16:30 - 16:45	0	0	0	0	0	0	0	0	0
16:45 - 17:00	0	0	1	0	0	0	0	1	0
17:00 - 17:15	0	0	0	0	0	0	0	0	0
17:15 - 17:30	0	0	0	0	0	0	0	0	0
17:30 - 17:45	0	0	0	0	0	0	0	0	0
17:45 - 18:00	0	0	0	0	0	0	0	0	0
18:00 - 18:15	0	0	0	0	0	0	0	0	0
18:15 - 18:30	0	0	0	0	0	0	0	0	0
18:30 - 18:45	0	0	0	0	0	0	0	0	0
18:45 - 19:00	0	0	0	0	0	0	0	0	0
19:00 - 19:15	0	0	0	0	0	0	0	0	0
19:15 19:30	0	0	0	0	0	0	0	0	0
19:30 - 19:45	0	0	0	0	0	0	0	0	0

Verkehrserhebung KP 03 | Kreisstraße, Neuburger Straße, St2035

Ort: Nassenfels
Wetter: klar
Datum: Dienstag, 7. Dezember 2021
Zeit: 00:00-24:00 Uhr
von: Neuburger Str. (O)
nach: Feldweg (N)

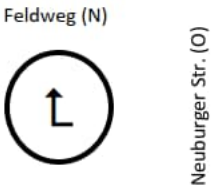

Zeit	Fahrrad	Kraftfahrzeug (Kfz)						Gesamt	
		Leichtverkehr (LV)			Schwerverkehr (SV)			Kfz	SV
		Krad	Pkw	Lfw	Bus	Lkw	Sattel-Kfz		
19:45 - 20:00	0	0	0	0	0	0	0	0	0
20:00 - 20:15	0	0	0	0	0	0	0	0	0
20:15 - 20:30	0	0	0	0	0	0	0	0	0
20:30 - 20:45	0	0	0	0	0	0	0	0	0
20:45 - 21:00	0	0	0	0	0	0	0	0	0
21:00 - 21:15	0	0	0	0	0	0	0	0	0
21:15 21:30	0	0	0	0	0	0	0	0	0
21:30 - 21:45	0	0	0	0	0	0	0	0	0
21:45 - 22:00	0	0	0	0	0	0	0	0	0
22:00 - 22:15	0	0	0	0	0	0	0	0	0
22:15 - 22:30	0	0	0	0	0	0	0	0	0
22:30 - 22:45	0	0	0	0	0	0	0	0	0
22:45 - 23:00	0	0	0	0	0	0	0	0	0
23:00 - 23:15	0	0	0	0	0	0	0	0	0
23:15 - 23:30	0	0	0	0	0	0	0	0	0
23:30 - 23:45	0	0	0	0	0	0	0	0	0
23:45 - 00:00	0	0	0	0	0	0	0	0	0
Nachmittag	**0**	**0**	**4**	**0**	**0**	**0**	**0**	**4**	**0**

Verkehrserhebung KP 03 | Kreisstraße, Neuburger Straße, St2035

Ort: Nassenfels
Wetter: klar
Datum: Dienstag, 7. Dezember 2021
Zeit: 00:00-24:00 Uhr
Knotenarm: Neuburger Str. (O)

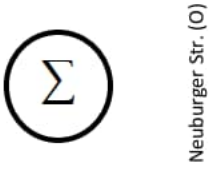

Zeit	Fahrrad	Kraftfahrzeug (Kfz)						Gesamt	
		Leichtverkehr (LV)			Schwerverkehr (SV)			Kfz	SV
		Krad	Pkw	Lfw	Bus	Lkw	Sattel-Kfz		
00:00 - 00:15	0	0	0	0	0	0	0	0	0
00:15 - 00:30	0	0	3	0	0	0	0	3	0
00:30 - 00:45	0	0	0	0	0	0	0	0	0
00:45 - 01:00	0	0	0	0	0	0	1	1	1
01:00 - 01:15	0	0	1	0	0	0	1	2	1
01:15 - 01:30	0	0	3	0	0	0	0	3	0
01:30 01:45	0	0	1	0	0	0	0	1	0
01:45 - 02:00	0	0	1	0	0	0	1	2	1
02:00 - 02:15	0	0	3	0	0	0	0	3	0
02:15 - 02:30	0	0	1	0	0	0	0	1	0
02:30 - 02:45	0	0	1	0	0	0	1	2	1
02:45 - 03:00	0	0	0	0	0	0	1	1	1
03:00 - 03:15	0	0	0	0	0	0	1	1	1
03:15 - 03:30	0	0	0	0	0	0	0	0	0
03:30 - 03:45	0	0	2	0	0	0	0	2	0
03:45 - 04:00	0	0	1	0	0	0	0	1	0
04:00 - 04:15	0	0	3	0	0	0	0	3	0
04:15 - 04:30	0	0	3	1	0	1	1	6	2
04:30 - 04:45	0	0	0	0	0	0	0	0	0
04:45 - 05:00	0	0	2	1	0	0	0	3	0
05:00 - 05:15	0	0	4	0	0	0	0	4	0
05:15 - 05:30	0	0	8	0	0	1	0	9	1
05:30 05:45	0	0	11	0	0	0	0	11	0
05:45 - 06:00	0	0	7	0	0	1	1	9	2
06:00 - 06:15	0	0	10	0	0	0	0	10	0
06:15 - 06:30	0	0	19	0	0	2	1	22	3
06:30 - 06:45	0	0	25	0	2	2	0	29	4
06:45 - 07:00	0	0	33	2	0	0	0	35	0
07:00 - 07:15	0	0	58	0	0	1	1	60	2
07:15 - 07:30	0	0	34	4	0	1	2	41	3
07:30 - 07:45	0	0	25	3	0	0	0	28	0
07:45 - 08:00	0	0	27	3	2	2	2	36	6
08:00 - 08:15	0	0	36	0	0	0	1	37	1
08:15 - 08:30	0	0	27	3	0	2	3	35	5
08:30 - 08:45	0	0	31	3	0	5	1	40	6
08:45 - 09:00	0	0	26	1	0	0	1	28	1
09:00 - 09:15	0	0	30	1	0	2	2	35	4
09:15 - 09:30	0	0	25	1	0	5	2	33	7
09:30 09:45	0	0	28	1	0	1	1	31	2
09:45 - 10:00	0	0	22	2	0	1	1	26	2

Verkehrserhebung KP 03 | Kreisstraße, Neuburger Straße, St2035

Ort: Nassenfels
Wetter: klar
Datum: Dienstag, 7. Dezember 2021
Zeit: 00:00-24:00 Uhr
Knotenarm: Neuburger Str. (O)

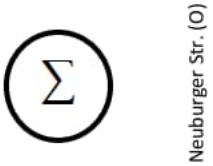

Zeit	Fahrrad	Kraftfahrzeug (Kfz)						Gesamt	
		Leichtverkehr (LV)			Schwerverkehr (SV)			Kfz	SV
		Krad	Pkw	Lfw	Bus	Lkw	Sattel-Kfz		
10:00 - 10:15	0	0	20	2	0	1	2	25	3
10:15 - 10:30	0	0	19	3	0	3	0	25	3
10:30 - 10:45	0	0	19	1	0	2	1	23	3
10:45 - 11:00	0	0	21	4	0	2	1	28	3
11:00 - 11:15	0	0	18	2	0	1	1	22	2
11:15 - 11:30	0	0	23	0	0	1	2	26	3
11:30 11:45	0	0	30	1	0	1	2	34	3
11:45 - 12:00	0	0	20	2	0	0	0	22	0
Vormittag	**0**	**0**	**681**	**41**	**4**	**38**	**35**	**799**	**77**
12:00 - 12:15	0	0	24	5	0	1	1	31	2
12:15 - 12:30	0	0	24	3	0	0	0	27	0
12:30 - 12:45	0	0	23	3	2	4	2	34	8
12:45 - 13:00	0	0	36	3	0	1	1	41	2
13:00 - 13:15	0	0	29	4	0	3	1	37	4
13:15 - 13:30	0	0	41	1	1	1	4	48	6
13:30 - 13:45	0	0	32	7	0	1	1	41	2
13:45 - 14:00	0	0	27	0	1	1	1	30	3
14:00 - 14:15	0	0	31	0	1	3	0	35	4
14:15 - 14:30	0	0	49	2	1	1	3	56	5
14:30 - 14:45	0	0	46	1	0	2	1	50	3
14:45 - 15:00	0	0	38	1	0	2	1	42	3
15:00 - 15:15	0	0	53	2	0	0	2	57	2
15:15 15:30	0	0	48	1	0	1	0	50	1
15:30 - 15:45	0	0	44	1	0	0	1	46	1
15:45 - 16:00	0	0	56	6	0	0	2	64	2
16:00 - 16:15	0	0	55	3	0	2	1	61	3
16:15 - 16:30	0	0	72	2	2	1	2	79	5
16:30 - 16:45	0	0	46	5	0	1	2	54	3
16:45 - 17:00	0	0	64	6	0	0	1	71	1
17:00 - 17:15	0	0	72	5	0	1	1	79	2
17:15 - 17:30	0	0	44	2	0	0	2	48	2
17:30 - 17:45	0	0	60	1	1	0	1	63	2
17:45 - 18:00	0	0	40	0	0	0	1	41	1
18:00 - 18:15	0	0	35	1	0	1	1	38	2
18:15 - 18:30	0	0	28	0	0	0	1	29	1
18:30 - 18:45	0	0	25	0	0	1	3	29	4
18:45 - 19:00	0	0	20	0	0	0	0	20	0
19:00 - 19:15	0	0	21	0	0	0	2	23	2
19:15 19:30	0	0	18	0	0	0	0	18	0
19:30 - 19:45	0	0	14	0	0	0	1	15	1

Verkehrserhebung KP 03 | Kreisstraße, Neuburger Straße, St2035

Ort: Nassenfels
Wetter: klar
Datum: Dienstag, 7. Dezember 2021
Zeit: 00:00-24:00 Uhr
Knotenarm: Neuburger Str. (O)

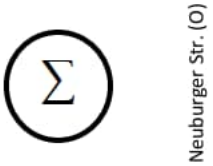

Zeit	Fahrrad	Kraftfahrzeug (Kfz)						Gesamt	
		Leichtverkehr (LV)			Schwerverkehr (SV)			Kfz	SV
		Krad	Pkw	Lfw	Bus	Lkw	Sattel-Kfz		
19:45 - 20:00	0	0	15	0	0	0	0	15	0
20:00 - 20:15	0	0	9	0	2	0	0	11	2
20:15 - 20:30	0	0	16	0	0	1	0	17	1
20:30 - 20:45	0	0	9	0	0	0	0	9	0
20:45 - 21:00	0	0	14	0	0	0	0	14	0
21:00 - 21:15	0	0	9	0	0	0	0	9	0
21:15 21:30	0	0	6	0	0	0	0	6	0
21:30 - 21:45	0	0	5	0	0	0	0	5	0
21:45 - 22:00	0	0	12	0	0	0	0	12	0
22:00 - 22:15	0	0	19	0	0	0	1	20	1
22:15 - 22:30	0	0	18	0	0	1	0	19	1
22:30 - 22:45	0	0	14	0	0	0	1	15	1
22:45 - 23:00	0	0	5	0	0	0	1	6	1
23:00 - 23:15	0	0	5	0	0	0	0	5	0
23:15 - 23:30	0	0	1	0	0	0	0	1	0
23:30 - 23:45	0	0	1	0	0	0	0	1	0
23:45 - 00:00	0	0	1	0	0	0	0	1	0
Nachmittag	**0**	**0**	**1374**	**65**	**11**	**30**	**43**	**1523**	**84**

Verkehrserhebung KP 03 | Kreisstraße, Neuburger Straße, St2035

Ort: Nassenfels
Wetter: klar
Datum: Dienstag, 7. Dezember 2021
Zeit: 00:00-24:00 Uhr
von: Feldweg (N)
nach: Neuburger Str. (O)

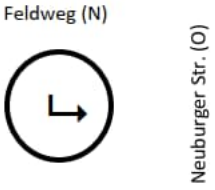

Zeit	Fahrrad	Kraftfahrzeug (Kfz)						Gesamt	
		Leichtverkehr (LV)			Schwerverkehr (SV)			Kfz	SV
		Krad	Pkw	Lfw	Bus	Lkw	Sattel-Kfz		
00:00 - 00:15	0	0	0	0	0	0	0	0	0
00:15 - 00:30	0	0	0	0	0	0	0	0	0
00:30 - 00:45	0	0	0	0	0	0	0	0	0
00:45 - 01:00	0	0	0	0	0	0	0	0	0
01:00 - 01:15	0	0	0	0	0	0	0	0	0
01:15 - 01:30	0	0	0	0	0	0	0	0	0
01:30 01:45	0	0	0	0	0	0	0	0	0
01:45 - 02:00	0	0	0	0	0	0	0	0	0
02:00 - 02:15	0	0	0	0	0	0	0	0	0
02:15 - 02:30	0	0	0	0	0	0	0	0	0
02:30 - 02:45	0	0	0	0	0	0	0	0	0
02:45 - 03:00	0	0	0	0	0	0	0	0	0
03:00 - 03:15	0	0	0	0	0	0	0	0	0
03:15 - 03:30	0	0	0	0	0	0	0	0	0
03:30 - 03:45	0	0	0	0	0	0	0	0	0
03:45 - 04:00	0	0	0	0	0	0	0	0	0
04:00 - 04:15	0	0	0	0	0	0	0	0	0
04:15 - 04:30	0	0	0	0	0	0	0	0	0
04:30 - 04:45	0	0	0	0	0	0	0	0	0
04:45 - 05:00	0	0	0	0	0	0	0	0	0
05:00 - 05:15	0	0	0	0	0	0	0	0	0
05:15 - 05:30	0	0	0	0	0	0	0	0	0
05:30 05:45	0	0	0	0	0	0	0	0	0
05:45 - 06:00	0	0	0	0	0	0	0	0	0
06:00 - 06:15	0	0	1	0	0	0	0	1	0
06:15 - 06:30	0	0	0	0	0	0	0	0	0
06:30 - 06:45	0	0	0	0	0	0	0	0	0
06:45 - 07:00	0	0	0	0	0	0	0	0	0
07:00 - 07:15	0	0	0	0	0	0	0	0	0
07:15 - 07:30	0	0	0	0	0	0	0	0	0
07:30 - 07:45	0	0	0	0	0	0	0	0	0
07:45 - 08:00	0	0	0	0	0	0	0	0	0
08:00 - 08:15	0	0	0	0	0	0	0	0	0
08:15 - 08:30	0	0	0	0	0	0	0	0	0
08:30 - 08:45	0	0	0	0	0	0	0	0	0
08:45 - 09:00	0	0	0	0	0	0	0	0	0
09:00 - 09:15	0	0	0	0	0	0	0	0	0
09:15 - 09:30	0	0	0	0	0	0	0	0	0
09:30 09:45	0	0	0	0	0	0	0	0	0
09:45 - 10:00	0	0	0	0	0	0	0	0	0

Verkehrserhebung KP 03 | Kreisstraße, Neuburger Straße, St2035

Ort: Nassenfels
Wetter: klar
Datum: Dienstag, 7. Dezember 2021
Zeit: 00:00-24:00 Uhr
von: Feldweg (N)
nach: Neuburger Str. (O)

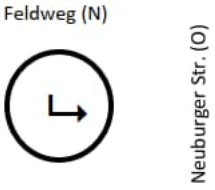

Zeit	Fahrrad	Kraftfahrzeug (Kfz)						Gesamt	
		Leichtverkehr (LV)			Schwerverkehr (SV)			Kfz	SV
		Krad	Pkw	Lfw	Bus	Lkw	Sattel-Kfz		
10:00 - 10:15	0	0	0	0	0	0	0	0	0
10:15 - 10:30	0	0	0	0	0	0	0	0	0
10:30 - 10:45	0	0	0	0	0	1	0	1	1
10:45 - 11:00	0	0	0	0	0	0	0	0	0
11:00 - 11:15	0	0	0	0	0	0	0	0	0
11:15 - 11:30	0	0	0	0	0	0	0	0	0
11:30 11:45	0	0	0	0	0	0	0	0	0
11:45 - 12:00	0	0	0	0	0	0	0	0	0
Vormittag	**0**	**0**	**1**	**0**	**0**	**1**	**0**	**2**	**1**
12:00 - 12:15	0	0	0	0	0	0	0	0	0
12:15 - 12:30	0	0	0	0	0	0	0	0	0
12:30 - 12:45	0	0	0	0	0	0	0	0	0
12:45 - 13:00	0	0	0	0	0	0	0	0	0
13:00 - 13:15	0	0	0	0	0	0	0	0	0
13:15 - 13:30	0	0	0	0	0	0	0	0	0
13:30 - 13:45	0	0	0	0	0	0	0	0	0
13:45 - 14:00	0	0	0	0	0	2	0	2	2
14:00 - 14:15	0	0	0	0	0	0	0	0	0
14:15 - 14:30	0	0	0	0	0	0	0	0	0
14:30 - 14:45	0	0	0	0	0	0	0	0	0
14:45 - 15:00	0	0	0	0	0	0	0	0	0
15:00 - 15:15	0	0	0	0	0	0	0	0	0
15:15 15:30	0	0	1	0	0	0	0	1	0
15:30 - 15:45	0	0	0	0	0	0	0	0	0
15:45 - 16:00	0	0	0	0	0	0	0	0	0
16:00 - 16:15	0	0	0	0	0	0	0	0	0
16:15 - 16:30	0	0	0	0	0	0	0	0	0
16:30 - 16:45	0	0	0	0	0	0	0	0	0
16:45 - 17:00	0	0	0	0	0	0	0	0	0
17:00 - 17:15	0	0	0	0	0	0	0	0	0
17:15 - 17:30	0	0	0	0	0	0	0	0	0
17:30 - 17:45	0	0	0	0	0	0	0	0	0
17:45 - 18:00	0	0	0	0	0	0	0	0	0
18:00 - 18:15	0	0	0	0	0	0	0	0	0
18:15 - 18:30	0	0	0	0	0	0	0	0	0
18:30 - 18:45	0	0	0	0	0	0	0	0	0
18:45 - 19:00	0	0	0	0	0	0	0	0	0
19:00 - 19:15	0	0	0	0	0	0	0	0	0
19:15 19:30	0	0	0	0	0	0	0	0	0
19:30 - 19:45	0	0	0	0	0	0	0	0	0

Verkehrserhebung KP 03 | Kreisstraße, Neuburger Straße, St2035

Ort: Nassenfels
Wetter: klar
Datum: Dienstag, 7. Dezember 2021
Zeit: 00:00-24:00 Uhr
von: Feldweg (N)
nach: Neuburger Str. (O)

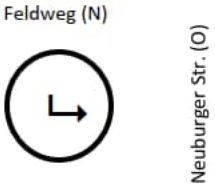

Zeit	Fahrrad	Kraftfahrzeug (Kfz)						Gesamt	
		Leichtverkehr (LV)			Schwerverkehr (SV)			Kfz	SV
		Krad	Pkw	Lfw	Bus	Lkw	Sattel-Kfz		
19:45 - 20:00	0	0	0	0	0	0	0	0	0
20:00 - 20:15	0	0	0	0	0	0	0	0	0
20:15 - 20:30	0	0	0	0	0	0	0	0	0
20:30 - 20:45	0	0	0	0	0	0	0	0	0
20:45 - 21:00	0	0	0	0	0	0	0	0	0
21:00 - 21:15	0	0	0	0	0	0	0	0	0
21:15 21:30	0	0	0	0	0	0	0	0	0
21:30 - 21:45	0	0	0	0	0	0	0	0	0
21:45 - 22:00	0	0	0	0	0	0	0	0	0
22:00 - 22:15	0	0	0	0	0	0	0	0	0
22:15 - 22:30	0	0	0	0	0	0	0	0	0
22:30 - 22:45	0	0	0	0	0	0	0	0	0
22:45 - 23:00	0	0	0	0	0	0	0	0	0
23:00 - 23:15	0	0	0	0	0	0	0	0	0
23:15 - 23:30	0	0	0	0	0	0	0	0	0
23:30 - 23:45	0	0	0	0	0	0	0	0	0
23:45 - 00:00	0	0	0	0	0	0	0	0	0
Nachmittag	**0**	**0**	**1**	**0**	**0**	**2**	**0**	**3**	**2**

Verkehrserhebung KP 03 | Kreisstraße, Neuburger Straße, St2035

Ort: Nassenfels
Wetter: klar
Datum: Dienstag, 7. Dezember 2021
Zeit: 00:00-24:00 Uhr
von: Feldweg (N)
nach: St2035 (S)



Zeit	Fahrrad	Kraftfahrzeug (Kfz)						Gesamt	
		Leichtverkehr (LV)			Schwerverkehr (SV)			Kfz	SV
		Krad	Pkw	Lfw	Bus	Lkw	Sattel-Kfz		
00:00 - 00:15	0	0	0	0	0	0	0	0	0
00:15 - 00:30	0	0	0	0	0	0	0	0	0
00:30 - 00:45	0	0	0	0	0	0	0	0	0
00:45 - 01:00	0	0	0	0	0	0	0	0	0
01:00 - 01:15	0	0	0	0	0	0	0	0	0
01:15 - 01:30	0	0	0	0	0	0	0	0	0
01:30 01:45	0	0	0	0	0	0	0	0	0
01:45 - 02:00	0	0	0	0	0	0	0	0	0
02:00 - 02:15	0	0	0	0	0	0	0	0	0
02:15 - 02:30	0	0	0	0	0	0	0	0	0
02:30 - 02:45	0	0	0	0	0	0	0	0	0
02:45 - 03:00	0	0	0	0	0	0	0	0	0
03:00 - 03:15	0	0	0	0	0	0	0	0	0
03:15 - 03:30	0	0	0	0	0	0	0	0	0
03:30 - 03:45	0	0	0	0	0	0	0	0	0
03:45 - 04:00	0	0	0	0	0	0	0	0	0
04:00 - 04:15	0	0	0	0	0	0	0	0	0
04:15 - 04:30	0	0	0	0	0	0	0	0	0
04:30 - 04:45	0	0	0	0	0	0	0	0	0
04:45 - 05:00	0	0	0	0	0	0	0	0	0
05:00 - 05:15	0	0	0	0	0	0	0	0	0
05:15 - 05:30	0	0	0	0	0	0	0	0	0
05:30 05:45	0	0	0	0	0	0	0	0	0
05:45 - 06:00	0	0	0	0	0	0	0	0	0
06:00 - 06:15	0	0	0	0	0	0	0	0	0
06:15 - 06:30	0	0	0	0	0	0	0	0	0
06:30 - 06:45	0	0	0	0	0	0	0	0	0
06:45 - 07:00	0	0	0	0	0	0	0	0	0
07:00 - 07:15	0	0	0	0	0	0	0	0	0
07:15 - 07:30	0	0	0	0	0	0	0	0	0
07:30 - 07:45	0	0	0	0	0	0	0	0	0
07:45 - 08:00	0	0	0	0	0	0	0	0	0
08:00 - 08:15	0	0	0	0	0	0	0	0	0
08:15 - 08:30	0	0	0	0	0	0	0	0	0
08:30 - 08:45	0	0	0	0	0	0	0	0	0
08:45 - 09:00	0	0	0	0	0	0	0	0	0
09:00 - 09:15	0	0	0	0	0	0	0	0	0
09:15 - 09:30	0	0	0	0	0	0	0	0	0
09:30 09:45	0	0	0	0	0	0	0	0	0
09:45 - 10:00	0	0	0	0	0	0	0	0	0

Verkehrserhebung KP 03 | Kreisstraße, Neuburger Straße, St2035

Ort: Nassenfels
Wetter: klar
Datum: Dienstag, 7. Dezember 2021
Zeit: 00:00-24:00 Uhr
von: Feldweg (N)
nach: St2035 (S)



Zeit	Fahrrad	Kraftfahrzeug (Kfz)						Gesamt	
		Leichtverkehr (LV)			Schwerverkehr (SV)			Kfz	SV
		Krad	Pkw	Lfw	Bus	Lkw	Sattel-Kfz		
10:00 - 10:15	0	0	0	0	0	0	0	0	0
10:15 - 10:30	0	0	0	0	0	0	0	0	0
10:30 - 10:45	1	0	0	0	0	0	0	0	0
10:45 - 11:00	0	0	0	0	0	0	0	0	0
11:00 - 11:15	0	0	0	0	0	0	0	0	0
11:15 - 11:30	0	0	0	0	0	0	0	0	0
11:30 11:45	0	0	0	0	0	0	0	0	0
11:45 - 12:00	0	0	0	0	0	0	0	0	0
Vormittag	**1**	**0**	**0**	**0**	**0**	**0**	**0**	**0**	**0**
12:00 - 12:15	0	0	0	0	0	0	0	0	0
12:15 - 12:30	0	0	0	0	0	0	0	0	0
12:30 - 12:45	0	0	0	0	0	0	0	0	0
12:45 - 13:00	0	0	0	0	0	0	0	0	0
13:00 - 13:15	0	0	0	0	0	0	0	0	0
13:15 - 13:30	0	0	0	0	0	0	0	0	0
13:30 - 13:45	0	0	0	0	0	0	0	0	0
13:45 - 14:00	0	0	0	0	0	0	0	0	0
14:00 - 14:15	0	0	0	0	0	0	0	0	0
14:15 - 14:30	0	0	0	0	0	0	0	0	0
14:30 - 14:45	0	0	0	0	0	0	0	0	0
14:45 - 15:00	0	0	0	0	0	0	0	0	0
15:00 - 15:15	0	0	0	0	0	0	0	0	0
15:15 15:30	0	0	0	0	0	0	0	0	0
15:30 - 15:45	0	0	0	0	0	0	0	0	0
15:45 - 16:00	0	0	0	0	0	0	0	0	0
16:00 - 16:15	0	0	0	0	0	0	0	0	0
16:15 - 16:30	0	0	0	0	0	0	0	0	0
16:30 - 16:45	0	0	0	0	0	0	0	0	0
16:45 - 17:00	0	0	1	0	0	0	0	1	0
17:00 - 17:15	0	0	0	0	0	0	0	0	0
17:15 - 17:30	0	0	0	0	0	0	0	0	0
17:30 - 17:45	0	0	0	0	0	0	0	0	0
17:45 - 18:00	0	0	0	0	0	0	0	0	0
18:00 - 18:15	0	0	0	0	0	0	0	0	0
18:15 - 18:30	0	0	0	0	0	0	0	0	0
18:30 - 18:45	0	0	0	0	0	0	0	0	0
18:45 - 19:00	0	0	0	0	0	0	0	0	0
19:00 - 19:15	0	0	0	0	0	0	0	0	0
19:15 19:30	0	1	0	0	0	0	0	1	0
19:30 - 19:45	0	0	0	0	0	0	0	0	0

Verkehrserhebung KP 03 | Kreisstraße, Neuburger Straße, St2035

Ort: Nassenfels
Wetter: klar
Datum: Dienstag, 7. Dezember 2021
Zeit: 00:00-24:00 Uhr
von: Feldweg (N)
nach: St2035 (S)



Zeit	Fahrrad	Kraftfahrzeug (Kfz)						Gesamt	
		Leichtverkehr (LV)			Schwerverkehr (SV)			Kfz	SV
		Krad	Pkw	Lfw	Bus	Lkw	Sattel-Kfz		
19:45 - 20:00	0	0	0	0	0	0	0	0	0
20:00 - 20:15	0	0	0	0	0	0	0	0	0
20:15 - 20:30	0	0	0	0	0	0	0	0	0
20:30 - 20:45	0	0	0	0	0	0	0	0	0
20:45 - 21:00	0	0	0	0	0	0	0	0	0
21:00 - 21:15	0	0	0	0	0	0	0	0	0
21:15 21:30	0	0	0	0	0	0	0	0	0
21:30 - 21:45	0	0	0	0	0	0	0	0	0
21:45 - 22:00	0	0	0	0	0	0	0	0	0
22:00 - 22:15	0	0	0	0	0	0	0	0	0
22:15 - 22:30	0	0	0	0	0	0	0	0	0
22:30 - 22:45	0	0	0	0	0	0	0	0	0
22:45 - 23:00	0	0	0	0	0	0	0	0	0
23:00 - 23:15	0	0	0	0	0	0	0	0	0
23:15 - 23:30	0	0	0	0	0	0	0	0	0
23:30 - 23:45	0	0	0	0	0	0	0	0	0
23:45 - 00:00	0	0	0	0	0	0	0	0	0
Nachmittag	**0**	**1**	**1**	**0**	**0**	**0**	**0**	**2**	**0**

Verkehrserhebung KP 03 | Kreisstraße, Neuburger Straße, St2035

Ort: Nassenfels
Wetter: klar
Datum: Dienstag, 7. Dezember 2021
Zeit: 00:00-24:00 Uhr
von: Feldweg (N)
nach: Kreisstraße (W)

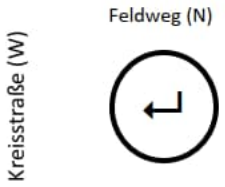

Zeit	Fahrrad	Kraftfahrzeug (Kfz)						Gesamt	
		Leichtverkehr (LV)			Schwerverkehr (SV)			Kfz	SV
		Krad	Pkw	Lfw	Bus	Lkw	Sattel-Kfz		
00:00 - 00:15	0	0	0	0	0	0	0	0	0
00:15 - 00:30	0	0	0	0	0	0	0	0	0
00:30 - 00:45	0	0	0	0	0	0	0	0	0
00:45 - 01:00	0	0	0	0	0	0	0	0	0
01:00 - 01:15	0	0	0	0	0	0	0	0	0
01:15 - 01:30	0	0	0	0	0	0	0	0	0
01:30 01:45	0	0	0	0	0	0	0	0	0
01:45 - 02:00	0	0	0	0	0	0	0	0	0
02:00 - 02:15	0	0	0	0	0	0	0	0	0
02:15 - 02:30	0	0	0	0	0	0	0	0	0
02:30 - 02:45	0	0	0	0	0	0	0	0	0
02:45 - 03:00	0	0	0	0	0	0	0	0	0
03:00 - 03:15	0	0	0	0	0	0	0	0	0
03:15 - 03:30	0	0	0	0	0	0	0	0	0
03:30 - 03:45	0	0	0	0	0	0	0	0	0
03:45 - 04:00	0	0	0	0	0	0	0	0	0
04:00 - 04:15	0	0	0	0	0	0	0	0	0
04:15 - 04:30	0	0	0	0	0	0	0	0	0
04:30 - 04:45	0	0	0	0	0	0	0	0	0
04:45 - 05:00	0	0	0	0	0	0	0	0	0
05:00 - 05:15	0	0	0	0	0	0	0	0	0
05:15 - 05:30	0	0	0	0	0	0	0	0	0
05:30 05:45	0	0	0	0	0	0	0	0	0
05:45 - 06:00	0	0	0	0	0	0	0	0	0
06:00 - 06:15	0	0	0	0	0	0	0	0	0
06:15 - 06:30	0	0	0	0	0	0	0	0	0
06:30 - 06:45	0	0	0	0	0	0	0	0	0
06:45 - 07:00	0	0	0	0	0	0	0	0	0
07:00 - 07:15	0	0	0	0	0	0	0	0	0
07:15 - 07:30	0	0	0	0	0	0	0	0	0
07:30 - 07:45	0	0	0	0	0	0	0	0	0
07:45 - 08:00	0	0	1	0	0	0	0	1	0
08:00 - 08:15	0	0	0	0	0	0	0	0	0
08:15 - 08:30	0	0	0	0	0	0	0	0	0
08:30 - 08:45	0	0	0	0	0	0	0	0	0
08:45 - 09:00	0	0	0	0	0	0	0	0	0
09:00 - 09:15	0	0	0	0	0	0	0	0	0
09:15 - 09:30	0	0	0	0	0	0	0	0	0
09:30 09:45	0	0	0	0	0	0	0	0	0
09:45 - 10:00	0	0	0	0	0	0	0	0	0

Verkehrserhebung KP 03 | Kreisstraße, Neuburger Straße, St2035

Ort: Nassenfels
Wetter: klar
Datum: Dienstag, 7. Dezember 2021
Zeit: 00:00-24:00 Uhr
von: Feldweg (N)
nach: Kreisstraße (W)

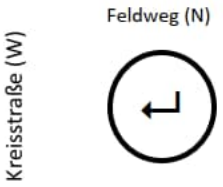

Zeit	Fahrrad	Kraftfahrzeug (Kfz)						Gesamt	
		Leichtverkehr (LV)			Schwerverkehr (SV)			Kfz	SV
		Krad	Pkw	Lfw	Bus	Lkw	Sattel-Kfz		
10:00 - 10:15	0	0	0	0	0	0	0	0	0
10:15 - 10:30	0	0	0	0	0	0	0	0	0
10:30 - 10:45	0	0	0	0	0	0	0	0	0
10:45 - 11:00	0	0	0	0	0	0	0	0	0
11:00 - 11:15	0	0	0	0	0	0	0	0	0
11:15 - 11:30	0	0	0	0	0	0	0	0	0
11:30 11:45	0	0	0	0	0	0	0	0	0
11:45 - 12:00	0	0	0	0	0	0	0	0	0
Vormittag	**0**	**0**	**1**	**0**	**0**	**0**	**0**	**1**	**0**
12:00 - 12:15	0	0	0	0	0	0	0	0	0
12:15 - 12:30	0	0	1	0	0	0	0	1	0
12:30 - 12:45	0	0	0	0	0	0	0	0	0
12:45 - 13:00	0	0	0	0	0	0	0	0	0
13:00 - 13:15	0	0	0	0	0	0	0	0	0
13:15 - 13:30	0	0	0	0	0	0	0	0	0
13:30 - 13:45	0	0	0	0	0	0	0	0	0
13:45 - 14:00	0	0	0	0	0	0	0	0	0
14:00 - 14:15	0	0	0	0	0	0	0	0	0
14:15 - 14:30	0	0	0	0	0	0	0	0	0
14:30 - 14:45	0	0	0	0	0	0	0	0	0
14:45 - 15:00	0	0	0	0	0	0	0	0	0
15:00 - 15:15	0	0	0	0	0	0	0	0	0
15:15 15:30	0	0	0	0	0	0	0	0	0
15:30 - 15:45	0	0	1	0	0	0	0	1	0
15:45 - 16:00	0	0	0	0	0	0	0	0	0
16:00 - 16:15	0	0	0	0	0	0	0	0	0
16:15 - 16:30	0	0	0	0	0	0	0	0	0
16:30 - 16:45	0	0	0	0	0	0	0	0	0
16:45 - 17:00	0	0	0	0	0	0	0	0	0
17:00 - 17:15	0	0	0	0	0	0	0	0	0
17:15 - 17:30	0	0	0	0	0	0	0	0	0
17:30 - 17:45	0	0	0	0	0	0	0	0	0
17:45 - 18:00	0	0	0	0	0	0	0	0	0
18:00 - 18:15	0	0	0	0	0	0	0	0	0
18:15 - 18:30	0	0	2	0	0	0	0	2	0
18:30 - 18:45	0	0	0	0	0	0	0	0	0
18:45 - 19:00	0	0	0	0	0	0	0	0	0
19:00 - 19:15	0	0	0	0	0	0	0	0	0
19:15 19:30	0	0	0	0	0	0	0	0	0
19:30 - 19:45	0	0	0	0	0	0	0	0	0

Verkehrserhebung KP 03 | Kreisstraße, Neuburger Straße, St2035

Ort: Nassenfels
Wetter: klar
Datum: Dienstag, 7. Dezember 2021
Zeit: 00:00-24:00 Uhr
von: Feldweg (N)
nach: Kreisstraße (W)

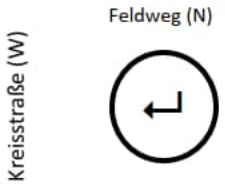

Zeit	Fahrrad	Kraftfahrzeug (Kfz)						Gesamt	
		Leichtverkehr (LV)			Schwerverkehr (SV)			Kfz	SV
		Krad	Pkw	Lfw	Bus	Lkw	Sattel-Kfz		
19:45 - 20:00	0	0	0	0	0	0	0	0	0
20:00 - 20:15	0	0	0	0	0	0	0	0	0
20:15 - 20:30	0	0	0	0	0	0	0	0	0
20:30 - 20:45	0	0	0	0	0	0	0	0	0
20:45 - 21:00	0	0	0	0	0	0	0	0	0
21:00 - 21:15	0	0	0	0	0	0	0	0	0
21:15 21:30	0	0	0	0	0	0	0	0	0
21:30 - 21:45	0	0	0	0	0	0	0	0	0
21:45 - 22:00	0	0	0	0	0	0	0	0	0
22:00 - 22:15	0	0	0	0	0	0	0	0	0
22:15 - 22:30	0	0	0	0	0	0	0	0	0
22:30 - 22:45	0	0	0	0	0	0	0	0	0
22:45 - 23:00	0	0	0	0	0	0	0	0	0
23:00 - 23:15	0	0	0	0	0	0	0	0	0
23:15 - 23:30	0	0	0	0	0	0	0	0	0
23:30 - 23:45	0	0	0	0	0	0	0	0	0
23:45 - 00:00	0	0	0	0	0	0	0	0	0
Nachmittag	**0**	**0**	**4**	**0**	**0**	**0**	**0**	**4**	**0**

Verkehrserhebung KP 03 | Kreisstraße, Neuburger Straße, St2035

Ort: Nassenfels
Wetter: klar
Datum: Dienstag, 7. Dezember 2021
Zeit: 00:00-24:00 Uhr
Knotenarm: Feldweg (N)

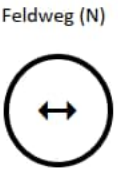

Zeit	Nicht Motorisierter Individualverkehr (NMIV)								
	Fußgänger			Radfahrer			Gesamt		
	im Uhr.	geg. Uhr.	Gesamt	im Uhr.	geg. Uhr.	Gesamt	im Uhr.	geg. Uhr.	Gesamt
00:00 - 00:15	0	0	0	0	0	0	0	0	0
00:15 - 00:30	0	0	0	0	0	0	0	0	0
00:30 - 00:45	0	0	0	0	0	0	0	0	0
00:45 - 01:00	0	0	0	0	0	0	0	0	0
01:00 - 01:15	0	0	0	0	0	0	0	0	0
01:15 - 01:30	0	0	0	0	0	0	0	0	0
01:30 01:45	0	0	0	0	0	0	0	0	0
01:45 - 02:00	0	0	0	0	0	0	0	0	0
02:00 - 02:15	0	0	0	0	0	0	0	0	0
02:15 - 02:30	0	0	0	0	0	0	0	0	0
02:30 - 02:45	0	0	0	0	0	0	0	0	0
02:45 - 03:00	0	0	0	0	0	0	0	0	0
03:00 - 03:15	0	0	0	0	0	0	0	0	0
03:15 - 03:30	0	0	0	0	0	0	0	0	0
03:30 - 03:45	0	0	0	0	0	0	0	0	0
03:45 - 04:00	0	0	0	0	0	0	0	0	0
04:00 - 04:15	0	0	0	0	0	0	0	0	0
04:15 - 04:30	0	0	0	0	0	0	0	0	0
04:30 - 04:45	1	0	1	0	0	0	1	0	1
04:45 - 05:00	1	0	1	0	0	0	1	0	1
05:00 - 05:15	0	0	0	0	1	1	0	1	1
05:15 - 05:30	0	0	0	0	0	0	0	0	0
05:30 05:45	0	0	0	0	0	0	0	0	0
05:45 - 06:00	0	0	0	0	0	0	0	0	0
06:00 - 06:15	0	0	0	0	0	0	0	0	0
06:15 - 06:30	0	0	0	0	0	0	0	0	0
06:30 - 06:45	0	0	0	0	0	0	0	0	0
06:45 - 07:00	1	0	1	0	0	0	1	0	1
07:00 - 07:15	0	0	0	0	0	0	0	0	0
07:15 - 07:30	0	0	0	0	0	0	0	0	0
07:30 - 07:45	0	0	0	1	1	2	1	1	2
07:45 - 08:00	0	0	0	0	0	0	0	0	0
08:00 - 08:15	0	0	0	0	0	0	0	0	0
08:15 - 08:30	0	0	0	0	0	0	0	0	0
08:30 - 08:45	0	0	0	0	0	0	0	0	0
08:45 - 09:00	0	0	0	0	0	0	0	0	0
09:00 - 09:15	0	0	0	0	0	0	0	0	0
09:15 - 09:30	0	0	0	0	0	0	0	0	0
09:30 09:45	0	0	0	0	0	0	0	0	0
09:45 - 10:00	0	0	0	0	0	0	0	0	0

Verkehrserhebung KP 03 | Kreisstraße, Neuburger Straße, St2035

Ort: Nassenfels
Wetter: klar
Datum: Dienstag, 7. Dezember 2021
Zeit: 00:00-24:00 Uhr
Knotenarm: Feldweg (N)

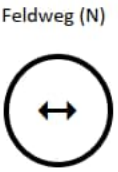

Zeit	Nicht Motorisierter Individualverkehr (NMIV)								
	Fußgänger			Radfahrer			Gesamt		
	im Uhr.	geg. Uhr.	Gesamt	im Uhr.	geg. Uhr.	Gesamt	im Uhr.	geg. Uhr.	Gesamt
10:00 - 10:15	0	0	0	0	0	0	0	0	0
10:15 - 10:30	0	0	0	0	0	0	0	0	0
10:30 - 10:45	0	0	0	0	0	0	0	0	0
10:45 - 11:00	0	0	0	0	0	0	0	0	0
11:00 - 11:15	0	0	0	0	0	0	0	0	0
11:15 - 11:30	0	0	0	0	0	0	0	0	0
11:30 11:45	0	0	0	0	0	0	0	0	0
11:45 - 12:00	0	0	0	0	0	0	0	0	0
Vormittag	**3**	**0**	**3**	**1**	**2**	**3**	**4**	**2**	**6**
12:00 - 12:15	0	0	0	0	1	1	0	1	1
12:15 - 12:30	0	0	0	0	0	0	0	0	0
12:30 - 12:45	0	0	0	1	1	2	1	1	2
12:45 - 13:00	0	0	0	0	0	0	0	0	0
13:00 - 13:15	0	1	1	0	0	0	0	1	1
13:15 - 13:30	1	0	1	0	0	0	1	0	1
13:30 - 13:45	0	0	0	0	2	2	0	2	2
13:45 - 14:00	0	1	1	1	0	1	1	1	2
14:00 - 14:15	1	0	1	0	0	0	1	0	1
14:15 - 14:30	0	0	0	1	0	1	1	0	1
14:30 - 14:45	0	0	0	0	2	2	0	2	2
14:45 - 15:00	0	0	0	1	1	2	1	1	2
15:00 - 15:15	1	0	1	1	0	1	2	0	2
15:15 15:30	0	0	0	2	1	3	2	1	3
15:30 - 15:45	0	0	0	0	0	0	0	0	0
15:45 - 16:00	0	0	0	0	0	0	0	0	0
16:00 - 16:15	2	0	2	0	2	2	2	2	4
16:15 - 16:30	0	0	0	0	1	1	0	1	1
16:30 - 16:45	0	1	1	0	0	0	0	1	1
16:45 - 17:00	0	0	0	0	0	0	0	0	0
17:00 - 17:15	0	2	2	0	2	2	0	4	4
17:15 - 17:30	0	0	0	0	0	0	0	0	0
17:30 - 17:45	0	0	0	2	0	2	2	0	2
17:45 - 18:00	0	0	0	0	0	0	0	0	0
18:00 - 18:15	0	0	0	0	0	0	0	0	0
18:15 - 18:30	0	0	0	0	2	2	0	2	2
18:30 - 18:45	0	0	0	0	0	0	0	0	0
18:45 - 19:00	0	0	0	2	0	2	2	0	2
19:00 - 19:15	0	1	1	0	0	0	0	1	1
19:15 19:30	0	0	0	0	0	0	0	0	0
19:30 - 19:45	0	0	0	0	0	0	0	0	0

Verkehrserhebung KP 03 | Kreisstraße, Neuburger Straße, St2035

Ort: Nassenfels
Wetter: klar
Datum: Dienstag, 7. Dezember 2021
Zeit: 00:00-24:00 Uhr
Knotenarm: Feldweg (N)

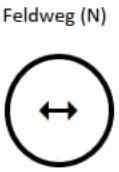

Zeit	Nicht Motorisierter Individualverkehr (NMIV)								
	Fußgänger			Radfahrer			Gesamt		
	im Uhr.	geg. Uhr.	Gesamt	im Uhr.	geg. Uhr.	Gesamt	im Uhr.	geg. Uhr.	Gesamt
19:45 - 20:00	0	0	0	0	0	0	0	0	0
20:00 - 20:15	0	0	0	0	0	0	0	0	0
20:15 - 20:30	0	0	0	0	0	0	0	0	0
20:30 - 20:45	0	0	0	0	0	0	0	0	0
20:45 - 21:00	0	0	0	0	0	0	0	0	0
21:00 - 21:15	0	0	0	0	0	0	0	0	0
21:15 21:30	0	0	0	0	0	0	0	0	0
21:30 - 21:45	0	0	0	0	0	0	0	0	0
21:45 - 22:00	0	0	0	0	0	0	0	0	0
22:00 - 22:15	0	0	0	0	0	0	0	0	0
22:15 - 22:30	0	0	0	0	0	0	0	0	0
22:30 - 22:45	0	0	0	0	0	0	0	0	0
22:45 - 23:00	0	0	0	0	0	0	0	0	0
23:00 - 23:15	0	0	0	0	0	0	0	0	0
23:15 - 23:30	0	0	0	0	0	0	0	0	0
23:30 - 23:45	0	0	0	0	0	0	0	0	0
23:45 - 00:00	0	0	0	0	0	0	0	0	0
Nachmittag	**5**	**6**	**11**	**11**	**15**	**26**	**16**	**21**	**37**

Verkehrserhebung KP 03 | Kreisstraße, Neuburger Straße, St2035

Ort: Nassenfels
Wetter: klar
Datum: Dienstag, 7. Dezember 2021
Zeit: 00:00-24:00 Uhr
Knotenarm: Feldweg (N)

Feldweg (N)

Zeit	Fahrrad	Kraftfahrzeug (Kfz)						Gesamt	
		Leichtverkehr (LV)			Schwerverkehr (SV)			Kfz	SV
		Krad	Pkw	Lfw	Bus	Lkw	Sattel-Kfz		
00:00 - 00:15	0	0	0	0	0	0	0	0	0
00:15 - 00:30	0	0	0	0	0	0	0	0	0
00:30 - 00:45	0	0	0	0	0	0	0	0	0
00:45 - 01:00	0	0	0	0	0	0	0	0	0
01:00 - 01:15	0	0	0	0	0	0	0	0	0
01:15 - 01:30	0	0	0	0	0	0	0	0	0
01:30 01:45	0	0	0	0	0	0	0	0	0
01:45 - 02:00	0	0	0	0	0	0	0	0	0
02:00 - 02:15	0	0	0	0	0	0	0	0	0
02:15 - 02:30	0	0	0	0	0	0	0	0	0
02:30 - 02:45	0	0	0	0	0	0	0	0	0
02:45 - 03:00	0	0	0	0	0	0	0	0	0
03:00 - 03:15	0	0	0	0	0	0	0	0	0
03:15 - 03:30	0	0	0	0	0	0	0	0	0
03:30 - 03:45	0	0	0	0	0	0	0	0	0
03:45 - 04:00	0	0	0	0	0	0	0	0	0
04:00 - 04:15	0	0	0	0	0	0	0	0	0
04:15 - 04:30	0	0	0	0	0	0	0	0	0
04:30 - 04:45	0	0	0	0	0	0	0	0	0
04:45 - 05:00	0	0	0	0	0	0	0	0	0
05:00 - 05:15	0	0	0	0	0	0	0	0	0
05:15 - 05:30	0	0	0	0	0	0	0	0	0
05:30 05:45	0	0	0	0	0	0	0	0	0
05:45 - 06:00	0	0	0	0	0	0	0	0	0
06:00 - 06:15	0	0	1	0	0	0	0	1	0
06:15 - 06:30	0	0	0	0	0	0	0	0	0
06:30 - 06:45	0	0	0	0	0	0	0	0	0
06:45 - 07:00	0	0	0	0	0	0	0	0	0
07:00 - 07:15	0	0	0	0	0	0	0	0	0
07:15 - 07:30	0	0	0	0	0	0	0	0	0
07:30 - 07:45	0	0	0	0	0	0	0	0	0
07:45 - 08:00	0	0	1	0	0	0	0	1	0
08:00 - 08:15	0	0	0	0	0	0	0	0	0
08:15 - 08:30	0	0	0	0	0	0	0	0	0
08:30 - 08:45	0	0	0	0	0	0	0	0	0
08:45 - 09:00	0	0	0	0	0	0	0	0	0
09:00 - 09:15	0	0	0	0	0	0	0	0	0
09:15 - 09:30	0	0	0	0	0	0	0	0	0
09:30 09:45	0	0	0	0	0	0	0	0	0
09:45 - 10:00	0	0	0	0	0	0	0	0	0

Verkehrserhebung KP 03 | Kreisstraße, Neuburger Straße, St2035

Ort: Nassenfels
Wetter: klar
Datum: Dienstag, 7. Dezember 2021
Zeit: 00:00-24:00 Uhr
Knotenarm: Feldweg (N)

Zeit	Fahrrad	Kraftfahrzeug (Kfz)						Gesamt	
		Leichtverkehr (LV)			Schwerverkehr (SV)			Kfz	SV
		Krad	Pkw	Lfw	Bus	Lkw	Sattel-Kfz		
10:00 - 10:15	0	0	0	0	0	0	0	0	0
10:15 - 10:30	0	0	0	0	0	0	0	0	0
10:30 - 10:45	1	0	0	0	0	1	0	1	1
10:45 - 11:00	0	0	0	0	0	0	0	0	0
11:00 - 11:15	0	0	0	0	0	0	0	0	0
11:15 - 11:30	0	0	0	0	0	0	0	0	0
11:30 11:45	0	0	0	0	0	0	0	0	0
11:45 - 12:00	0	0	0	0	0	0	0	0	0
Vormittag	**1**	**0**	**2**	**0**	**0**	**1**	**0**	**3**	**1**
12:00 - 12:15	0	0	0	0	0	0	0	0	0
12:15 - 12:30	0	0	1	0	0	0	0	1	0
12:30 - 12:45	0	0	0	0	0	0	0	0	0
12:45 - 13:00	0	0	0	0	0	0	0	0	0
13:00 - 13:15	0	0	0	0	0	0	0	0	0
13:15 - 13:30	0	0	0	0	0	0	0	0	0
13:30 - 13:45	0	0	0	0	0	0	0	0	0
13:45 - 14:00	0	0	0	0	0	2	0	2	2
14:00 - 14:15	0	0	0	0	0	0	0	0	0
14:15 - 14:30	0	0	0	0	0	0	0	0	0
14:30 - 14:45	0	0	0	0	0	0	0	0	0
14:45 - 15:00	0	0	0	0	0	0	0	0	0
15:00 - 15:15	0	0	0	0	0	0	0	0	0
15:15 15:30	0	0	1	0	0	0	0	1	0
15:30 - 15:45	0	0	1	0	0	0	0	1	0
15:45 - 16:00	0	0	0	0	0	0	0	0	0
16:00 - 16:15	0	0	0	0	0	0	0	0	0
16:15 - 16:30	0	0	0	0	0	0	0	0	0
16:30 - 16:45	0	0	0	0	0	0	0	0	0
16:45 - 17:00	0	0	1	0	0	0	0	1	0
17:00 - 17:15	0	0	0	0	0	0	0	0	0
17:15 - 17:30	0	0	0	0	0	0	0	0	0
17:30 - 17:45	0	0	0	0	0	0	0	0	0
17:45 - 18:00	0	0	0	0	0	0	0	0	0
18:00 - 18:15	0	0	0	0	0	0	0	0	0
18:15 - 18:30	0	0	2	0	0	0	0	2	0
18:30 - 18:45	0	0	0	0	0	0	0	0	0
18:45 - 19:00	0	0	0	0	0	0	0	0	0
19:00 - 19:15	0	0	0	0	0	0	0	0	0
19:15 19:30	0	1	0	0	0	0	0	1	0
19:30 - 19:45	0	0	0	0	0	0	0	0	0

Verkehrserhebung KP 03 | Kreisstraße, Neuburger Straße, St2035

Ort: Nassenfels
Wetter: klar
Datum: Dienstag, 7. Dezember 2021
Zeit: 00:00-24:00 Uhr
Knotenarm: Feldweg (N)

Zeit	Fahrrad	Kraftfahrzeug (Kfz)						Gesamt	
		Leichtverkehr (LV)			Schwerverkehr (SV)			Kfz	SV
		Krad	Pkw	Lfw	Bus	Lkw	Sattel-Kfz		
19:45 - 20:00	0	0	0	0	0	0	0	0	0
20:00 - 20:15	0	0	0	0	0	0	0	0	0
20:15 - 20:30	0	0	0	0	0	0	0	0	0
20:30 - 20:45	0	0	0	0	0	0	0	0	0
20:45 - 21:00	0	0	0	0	0	0	0	0	0
21:00 - 21:15	0	0	0	0	0	0	0	0	0
21:15 21:30	0	0	0	0	0	0	0	0	0
21:30 - 21:45	0	0	0	0	0	0	0	0	0
21:45 - 22:00	0	0	0	0	0	0	0	0	0
22:00 - 22:15	0	0	0	0	0	0	0	0	0
22:15 - 22:30	0	0	0	0	0	0	0	0	0
22:30 - 22:45	0	0	0	0	0	0	0	0	0
22:45 - 23:00	0	0	0	0	0	0	0	0	0
23:00 - 23:15	0	0	0	0	0	0	0	0	0
23:15 - 23:30	0	0	0	0	0	0	0	0	0
23:30 - 23:45	0	0	0	0	0	0	0	0	0
23:45 - 00:00	0	0	0	0	0	0	0	0	0
Nachmittag	**0**	**1**	**6**	**0**	**0**	**2**	**0**	**9**	**2**

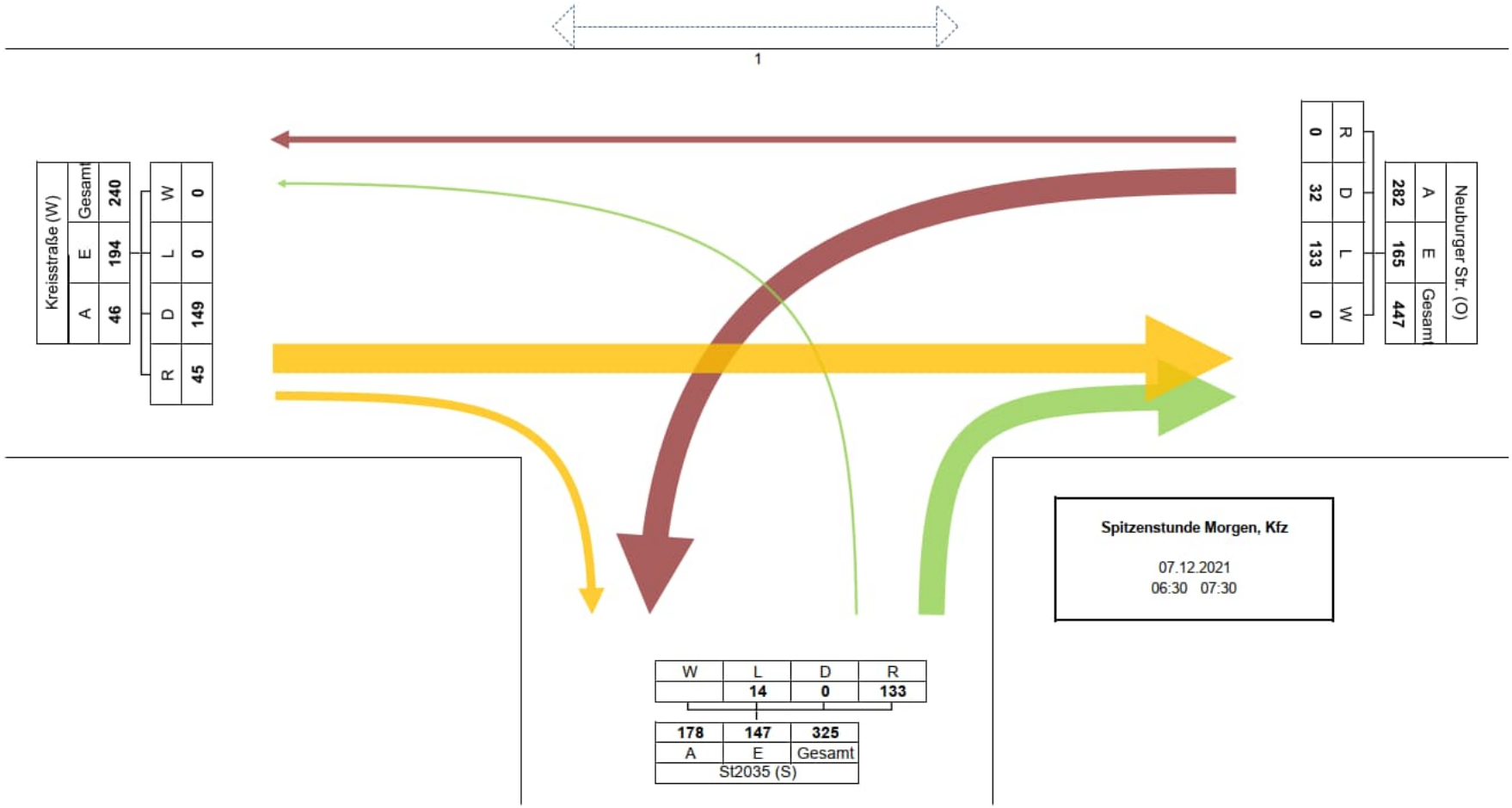
1
Kreisstraße (W)
A
E
Gesamt
46
194
240
R
D
L
W
45
149
0
0
Neuburger Str. (O)
A
E
Gesamt
282
165
447
R
D
L
W
0
32
133
0
W
L
D
R
14
0
133
178
147
325
A
E
Gesamt
St2035 (S)
Spitzenstunde Morgen, Kfz
07.12.2021
06:30 07:30

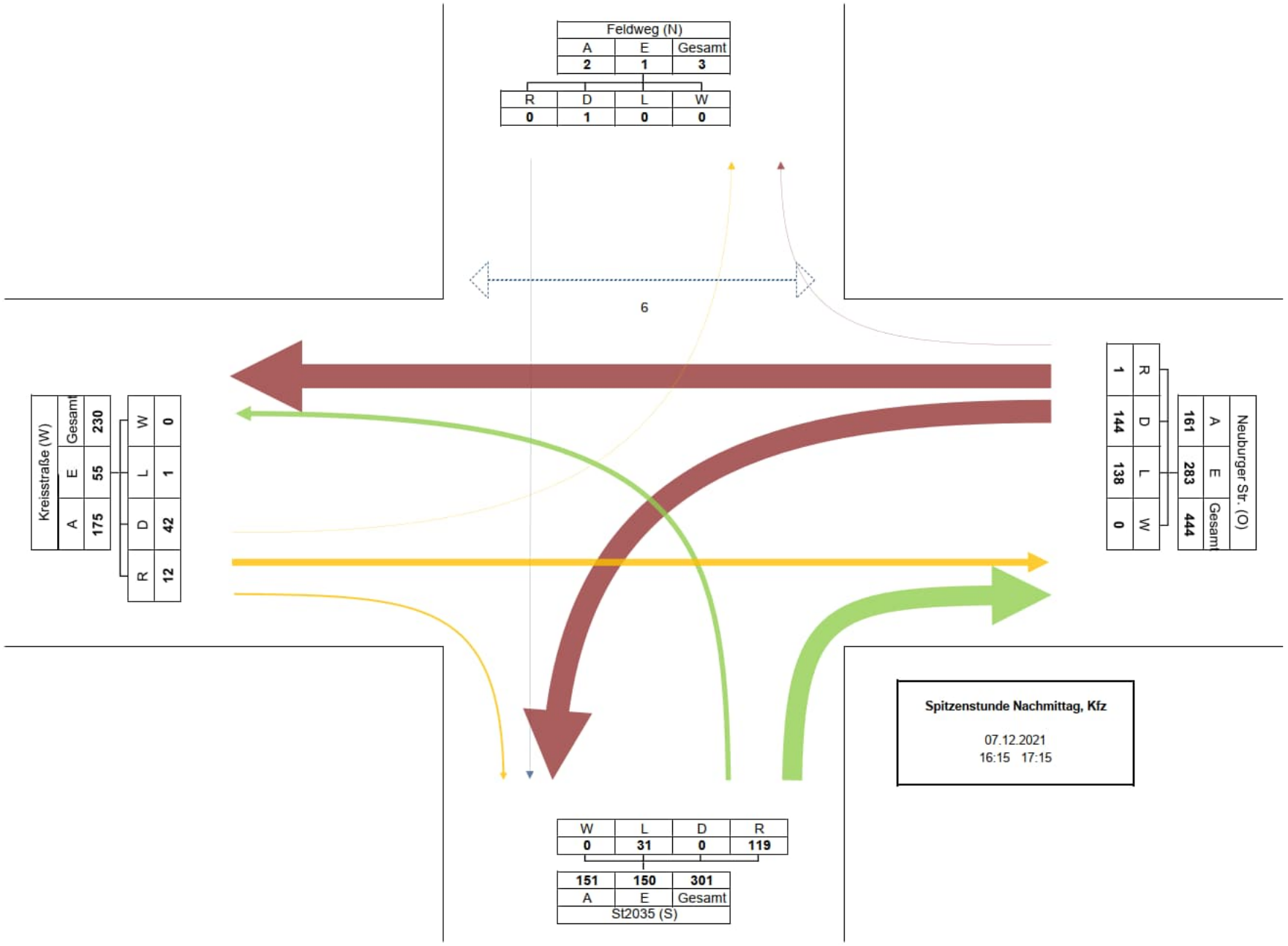
Feldweg (N)
A 2
E 1
Gesamt 3
R 0
D 1
L 0
W 0
6
Kreisstraße (W)
A 175
E 55
Gesamt 230
R 12
D 42
L 1
W 0
Neuburger Str. (O)
A 161
E 283
Gesamt 444
R 1
D 144
L 138
W 0
W 0
L 31
D 0
R 119
151 A
150 E
301 Gesamt
St2035 (S)
Spitzenstunde Nachmittag, Kfz
07.12.2021
16:15 17:15

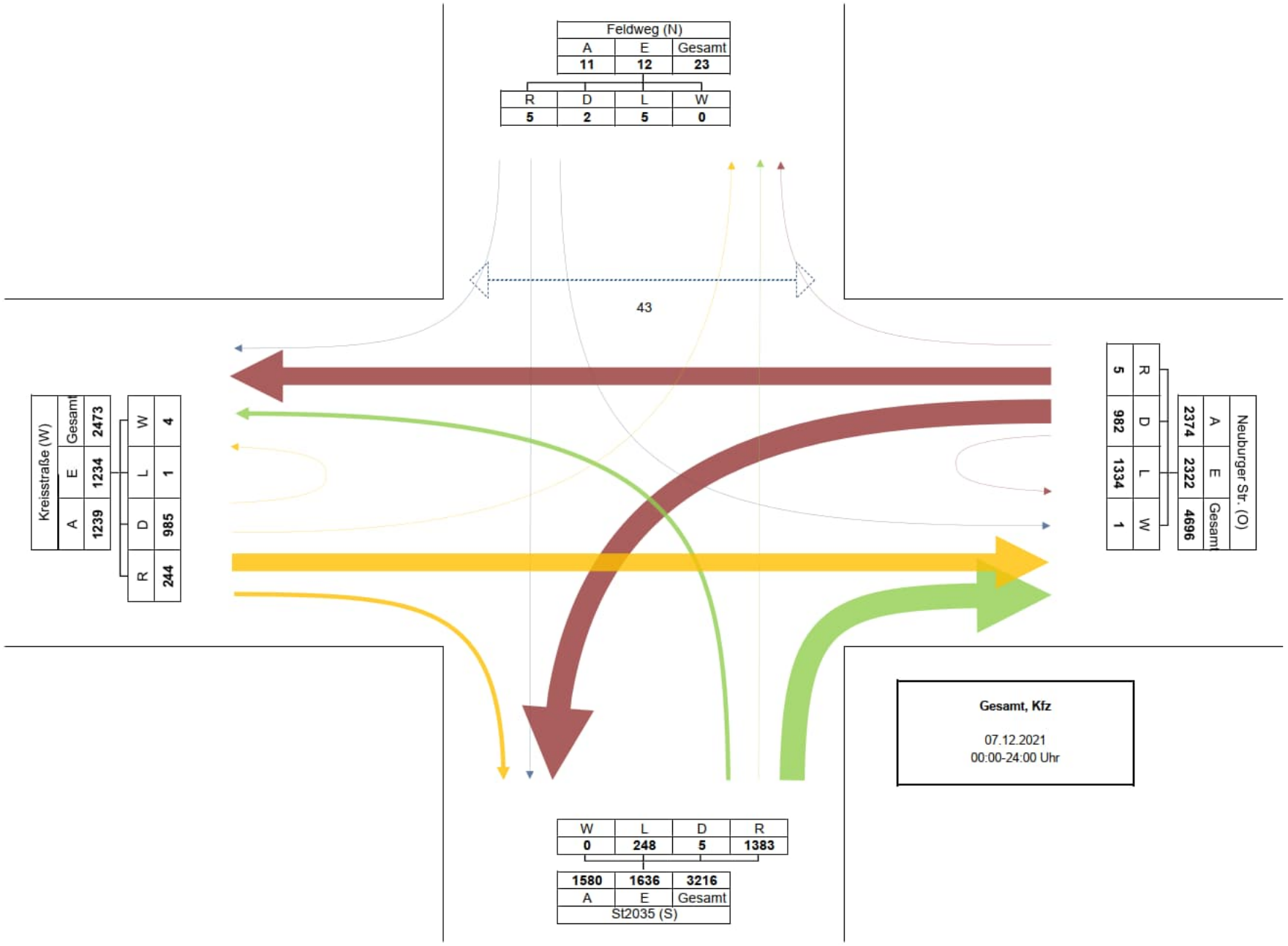
Feldweg (N)
A 11
E 12
Gesamt 23
R 5
D 2
L 5
W 0
43
Kreisstraße (W)
A 1239
E 1234
Gesamt 2473
R 244
D 985
L 1
W 4
Neuburger Str. (O)
A 2374
E 2322
Gesamt 4696
R 5
D 982
L 1334
W 1
W 0
L 248
D 5
R 1383
1580
1636
3216
A
E
Gesamt
St2035 (S)
Gesamt, Kfz
07.12.2021
00:00-24:00 Uhr

Verkehrserhebung KP 03 | Kreisstraße, Neuburger Straße, St2035

Ort: Nassenfels
Wetter: klar
Datum: Dienstag, 7. Dezember 2021
Zeit: 00:00-24:00 Uhr
Querschnitt: Kreisstraße (W)

Einfahrende Fahrzeuge [Fz]

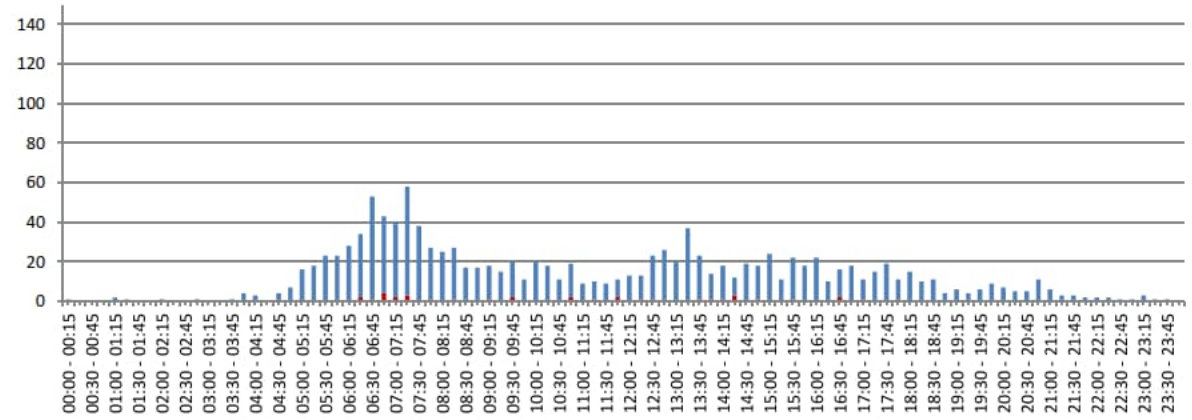

Ausfahrende Fahrzeuge [Fz]

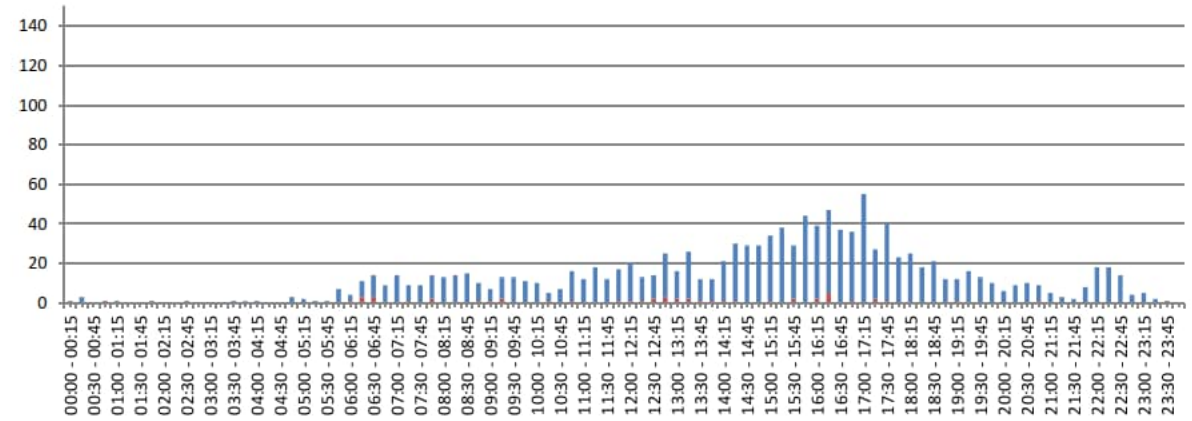

Querschnitt [Fz]

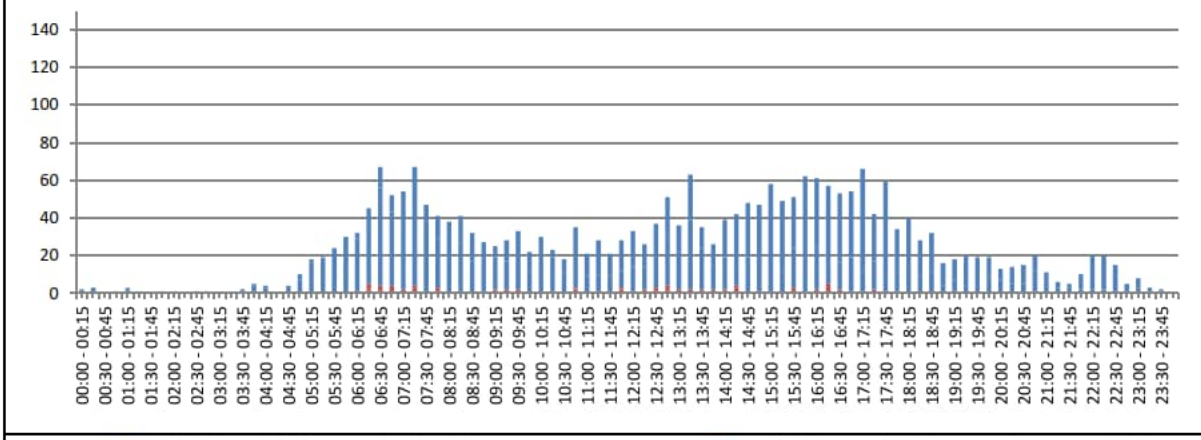

Verkehrserhebung KP 03 | Kreisstraße, Neuburger Straße, St2035

Ort: Nassenfels
Wetter: klar
Datum: Dienstag, 7. Dezember 2021
Zeit: 00:00-24:00 Uhr
Querschnitt: St2035 (S)

Einfahrende Fahrzeuge [Fz]

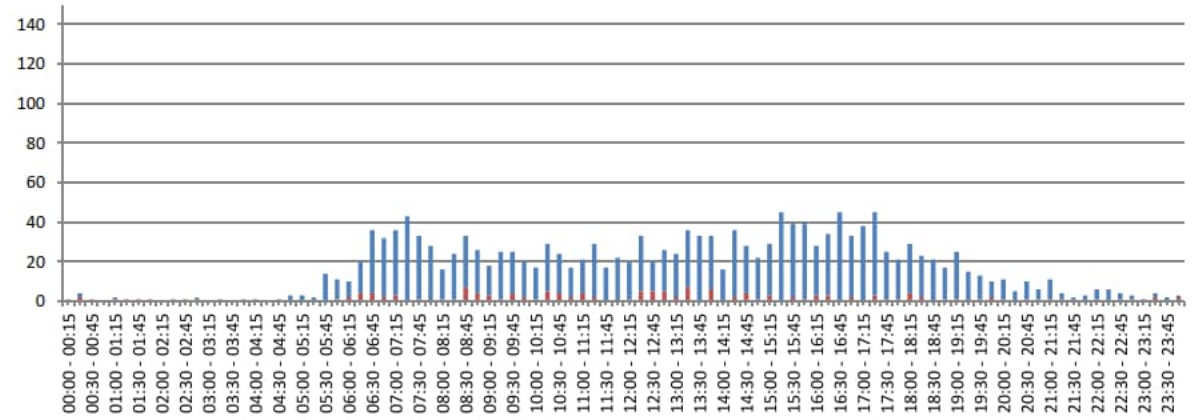

Ausfahrende Fahrzeuge [Fz]

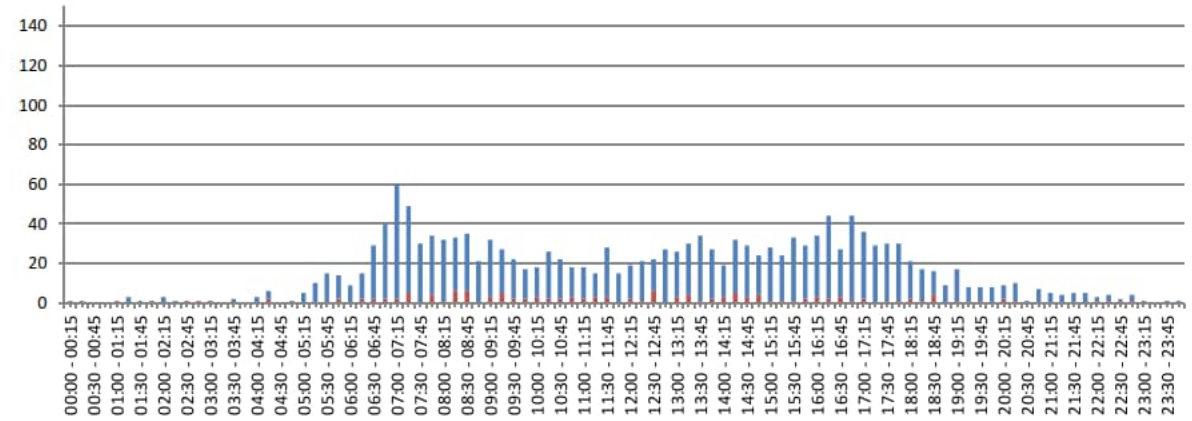

Querschnitt [Fz]

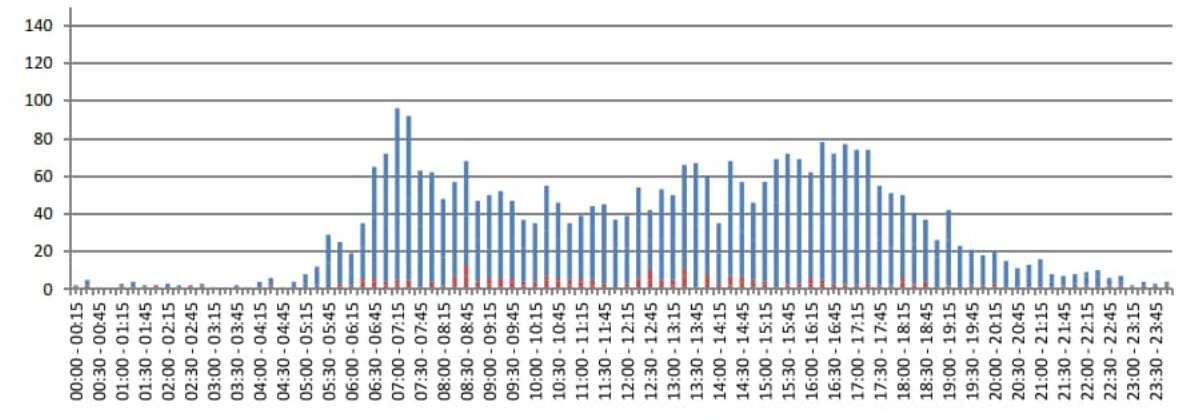

Verkehrserhebung KP 03 | Kreisstraße, Neuburger Straße, St2035

Ort: Nassenfels
Wetter: klar
Datum: Dienstag, 7. Dezember 2021
Zeit: 00:00-24:00 Uhr
Querschnitt: Neuburger Str. (O)

Einfahrende Fahrzeuge [Fz]

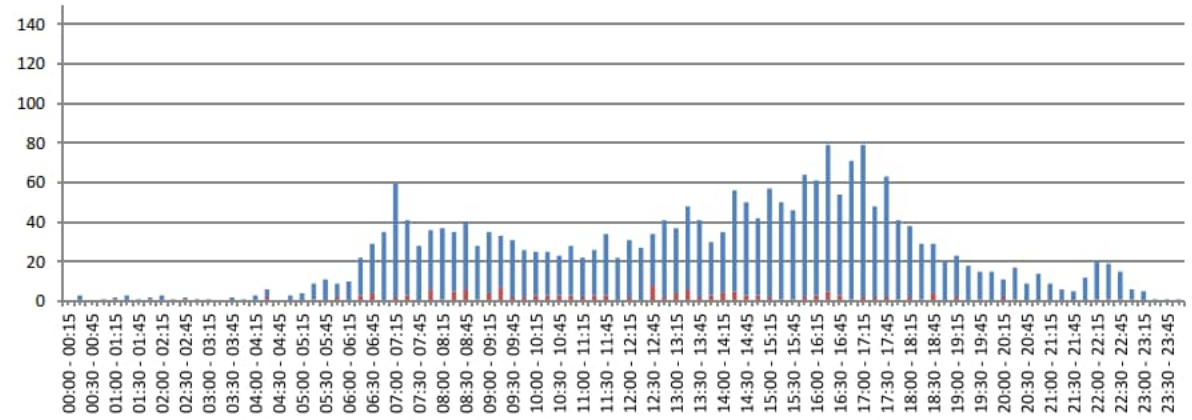

Ausfahrende Fahrzeuge [Fz]

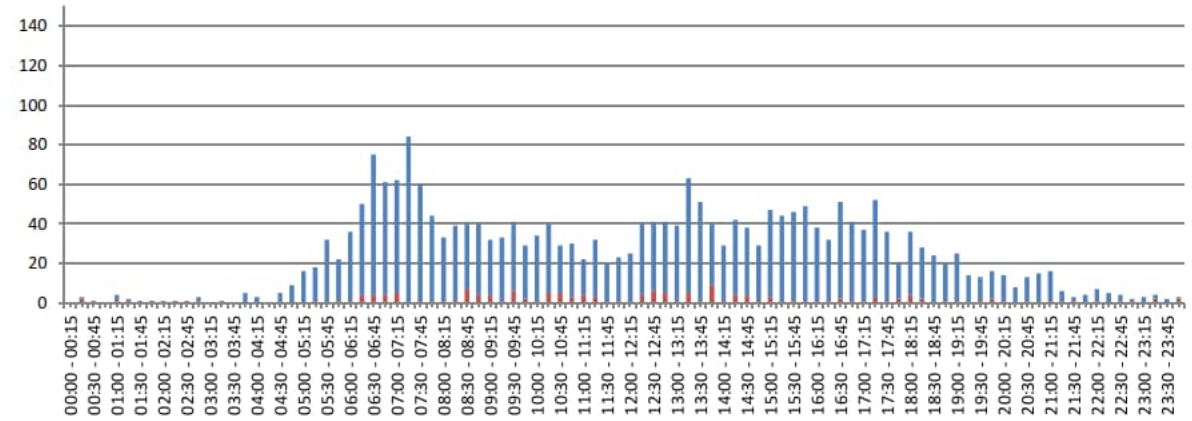

Querschnitt [Fz]

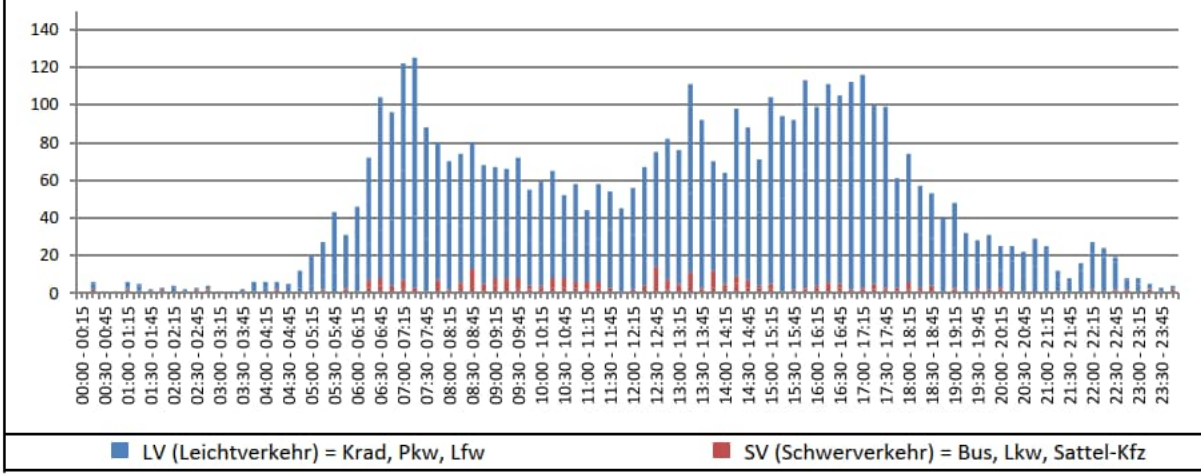

Verkehrserhebung KP 03 | Kreisstraße, Neuburger Straße, St2035

Ort: Nassenfels
Wetter: klar
Datum: Dienstag, 7. Dezember 2021
Zeit: 00:00-24:00 Uhr
Querschnitt: Feldweg (N)

Einfahrende Fahrzeuge [Fz]



Ausfahrende Fahrzeuge [Fz]



Querschnitt [Fz]

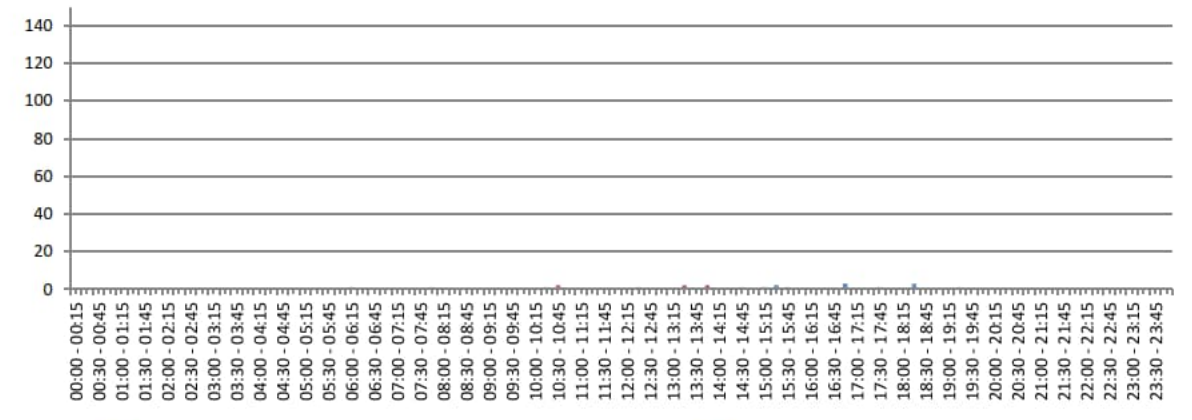

Verkehrserhebung KP 03 | Kreisstraße, Neuburger Straße, St2035

Datum der Erhebung: Dienstag, 7. Dezember 2021

Zeit	Kreisstraße (W)						St2035 (S)						Neuburger Str. (O)						Feldweg (N)						Gesamt	
	Einfahrend		Ausfahrend		Gesamt		Einfahrend		Ausfahrend		Gesamt		Einfahrend		Ausfahrend		Gesamt		Einfahrend		Ausfahrend		Gesamt			
	LV	SV	LV	SV	LV	SV	LV	SV	LV	SV	LV	SV	LV	SV	LV	SV	LV	SV	LV	SV	LV	SV	LV	SV	LV	SV
00:00 - 00:15	1	0	1	0	2	0	1	0	1	0	2	0	0	0	0	0	0	0	0	0	0	0	0	0	2	0
00:15 - 00:30	0	0	3	0	3	0	2	2	1	0	3	2	3	0	1	2	4	2	0	0	0	0	0	0	5	2
00:30 - 00:45	0	0	0	0	0	0	0	1	0	0	0	1	0	0	0	1	0	1	0	0	0	0	0	0	0	1
00:45 - 01:00	0	0	0	1	0	1	0	0	0	0	0	0	0	1	0	0	0	1	0	0	0	0	0	0	0	1
01:00 - 01:15	2	0	1	0	3	0	1	1	0	1	1	2	1	1	3	1	4	2	0	0	0	0	0	0	4	2
01:15 - 01:30	1	0	0	0	1	0	0	1	3	0	3	1	3	0	1	1	4	1	0	0	0	0	0	0	4	1
01:30 - 01:45	0	0	0	0	0	0	0	1	1	0	1	1	1	0	0	1	1	1	0	0	0	0	0	0	1	1
01:45 - 02:00	0	0	1	0	1	0	0	1	0	1	0	2	1	1	0	1	1	2	0	0	0	0	0	0	1	2
02:00 - 02:15	1	0	0	0	1	0	0	0	3	0	3	0	3	0	1	0	4	0	0	0	0	0	0	0	4	0
02:15 - 02:30	0	0	0	0	0	0	0	1	1	0	1	1	1	0	0	1	1	1	0	0	0	0	0	0	1	1
02:30 - 02:45	0	0	1	0	1	0	0	1	0	1	0	2	1	1	0	1	1	2	0	0	0	0	0	0	1	2
02:45 - 03:00	1	0	0	0	1	0	1	1	0	1	1	2	0	1	2	1	2	2	0	0	0	0	0	0	2	2
03:00 - 03:15	0	0	0	0	0	0	0	0	0	1	0	1	0	1	0	0	0	1	0	0	0	0	0	0	0	1
03:15 - 03:30	0	0	0	0	0	0	1	0	0	0	1	0	0	0	1	0	1	0	0	0	0	0	0	0	1	0
03:30 - 03:45	1	0	1	0	2	0	0	0	2	0	2	0	2	0	0	0	2	0	0	0	0	0	0	0	3	0
03:45 - 04:00	4	0	1	0	5	0	1	0	0	0	1	0	1	0	5	0	6	0	0	0	0	0	0	0	6	0
04:00 - 04:15	3	0	1	0	4	0	1	0	3	0	4	0	3	0	3	0	6	0	0	0	0	0	0	0	7	0
04:15 - 04:30	0	0	0	0	0	0	0	0	4	2	4	2	4	2	0	0	4	2	0	0	0	0	0	0	4	2
04:30 - 04:45	4	0	0	0	4	0	1	0	0	0	1	0	0	0	5	0	5	0	0	0	0	0	0	0	5	0
04:45 - 05:00	7	0	3	0	10	0	3	0	1	0	4	0	3	0	9	0	12	0	0	0	0	0	0	0	13	0
05:00 - 05:15	16	0	2	0	18	0	3	0	5	0	8	0	4	0	16	0	20	0	0	0	0	0	0	0	23	0
05:15 - 05:30	18	0	1	0	19	0	2	0	10	0	12	0	8	1	17	1	25	2	0	0	0	0	0	0	28	1
05:30 - 05:45	23	0	1	0	24	0	14	0	15	0	29	0	11	0	32	0	43	0	0	0	0	0	0	0	48	0
05:45 - 06:00	23	0	7	0	30	0	10	1	12	2	22	3	7	2	21	1	28	3	0	0	0	0	0	0	40	3
06:00 - 06:15	28	0	3	1	31	1	8	2	9	0	17	2	10	0	35	1	45	1	1	0	0	0	1	0	47	2
06:15 - 06:30	32	2	8	3	40	5	16	4	13	2	29	6	19	3	46	4	65	7	0	0	0	0	0	0	67	9
06:30 - 06:45	52	1	11	3	63	4	32	4	27	2	59	6	25	4	71	4	96	8	0	0	0	0	0	0	109	9
06:45 - 07:00	39	4	9	0	48	4	30	2	38	2	68	4	35	0	57	4	92	4	0	0	0	0	0	0	104	6
07:00 - 07:15	38	2	14	0	52	2	33	3	58	2	91	5	58	2	57	5	115	7	0	0	0	0	0	0	129	7
07:15 - 07:30	55	3	8	1	63	4	43	0	44	5	87	5	38	3	84	0	122	3	0	0	0	0	0	0	136	6
07:30 - 07:45	38	0	9	0	47	0	32	1	30	0	62	1	28	0	59	1	87	1	0	0	0	0	0	0	98	1
07:45 - 08:00	26	1	12	2	38	3	28	0	30	4	58	4	30	6	43	1	73	7	1	0	0	0	1	0	85	7
08:00 - 08:15	25	0	13	0	38	0	15	1	31	1	46	2	36	1	32	1	68	2	0	0	0	0	0	0	76	2
08:15 - 08:30	26	1	14	0	40	1	23	1	27	6	50	7	30	5	38	1	68	6	0	0	0	0	0	0	79	7

Verkehrserhebung KP 03 | Kreisstraße, Neuburger Straße, St2035

Datum der Erhebung: Dienstag, 7. Dezember 2021

Zeit	Kreisstraße (W)						St2035 (S)						Neuburger Str. (O)						Feldweg (N)						Gesamt	
	Einfahrend		Ausfahrend		Gesamt		Einfahrend		Ausfahrend		Gesamt		Einfahrend		Ausfahrend		Gesamt		Einfahrend		Ausfahrend		Gesamt			
	LV	SV	LV	SV	LV	SV	LV	SV	LV	SV	LV	SV	LV	SV	LV	SV	LV	SV	LV	SV	LV	SV	LV	SV	LV	SV
08:30 - 08:45	17	0	15	0	32	0	26	7	29	6	55	13	34	6	33	7	67	13	0	0	0	0	0	0	77	13
08:45 - 09:00	17	0	9	1	26	1	22	4	21	0	43	4	27	1	36	4	63	5	0	0	0	0	0	0	66	5
09:00 - 09:15	17	1	6	1	23	2	15	3	29	3	44	6	31	4	28	4	59	8	0	0	0	0	0	0	63	8
09:15 - 09:30	15	0	11	2	26	2	24	1	22	5	46	6	26	7	32	1	58	8	0	0	0	0	0	0	65	8
09:30 - 09:45	18	2	13	0	31	2	21	4	20	2	41	6	29	2	35	6	64	8	0	0	0	0	0	0	68	8
09:45 - 10:00	11	0	11	0	22	0	18	2	15	2	33	4	24	2	27	2	51	4	0	0	0	0	0	0	53	4
10:00 - 10:15	20	0	10	0	30	0	16	1	15	3	31	4	22	3	33	1	55	4	0	0	0	0	0	0	58	4
10:15 - 10:30	18	0	4	1	22	1	24	5	24	2	48	7	22	3	35	5	57	8	0	0	1	0	1	0	64	8
10:30 - 10:45	11	0	7	0	18	0	20	4	20	2	40	6	20	3	24	5	44	8	0	1	0	1	0	2	51	8
10:45 - 11:00	17	2	15	1	32	3	15	2	15	3	30	5	25	3	27	3	52	6	0	0	0	0	0	0	57	7
11:00 - 11:15	9	0	12	0	21	0	17	4	16	2	33	6	20	2	18	4	38	6	0	0	0	0	0	0	46	6
11:15 - 11:30	9	1	18	0	27	1	27	2	12	3	39	5	23	3	29	3	52	6	0	0	0	0	0	0	59	6
11:30 - 11:45	9	0	12	0	21	0	17	0	25	3	42	3	31	3	20	0	51	3	0	0	0	0	0	0	57	3
11:45 - 12:00	9	2	16	1	25	3	22	0	15	0	37	0	22	0	22	1	44	1	0	0	0	0	0	0	53	2
12:00 - 12:15	13	0	19	1	32	1	19	1	17	2	36	3	29	2	25	0	54	2	0	0	0	0	0	0	61	3
12:15 - 12:30	12	1	12	1	24	2	28	5	20	1	48	6	27	0	36	4	63	4	1	0	0	0	1	0	68	6
12:30 - 12:45	22	1	12	2	34	3	15	5	16	6	31	11	26	8	35	6	61	14	0	0	0	0	0	0	63	14
12:45 - 13:00	25	1	22	3	47	4	21	5	27	0	48	5	39	2	36	5	75	7	0	0	0	0	0	0	85	8
13:00 - 13:15	20	0	14	2	34	2	22	2	23	3	45	5	33	4	38	1	71	5	0	0	0	0	0	0	75	6
13:15 - 13:30	37	0	24	2	61	2	29	7	26	4	55	11	42	6	58	5	100	11	0	0	0	2	0	2	108	13
13:30 - 13:45	22	1	11	1	33	2	33	0	33	1	66	1	39	2	50	1	89	3	0	0	0	0	0	0	94	3
13:45 - 14:00	13	1	11	1	24	2	27	6	25	2	52	8	27	3	31	9	58	12	0	2	0	0	0	2	67	12
14:00 - 14:15	17	1	20	1	37	2	16	0	16	3	32	3	31	4	28	1	59	5	0	0	0	0	0	0	64	5
14:15 - 14:30	9	3	29	1	38	4	34	2	27	5	61	7	51	5	38	4	89	9	0	0	0	0	0	0	94	10
14:30 - 14:45	19	0	29	0	48	0	24	4	26	3	50	7	47	3	34	4	81	7	0	0	1	0	1	0	90	7
14:45 - 15:00	17	1	29	0	46	1	21	1	20	4	41	5	39	3	28	1	67	4	0	0	0	0	0	0	77	5
15:00 - 15:15	24	0	33	1	57	1	26	3	27	1	53	4	55	2	44	3	99	5	0	0	1	0	1	0	105	5
15:15 - 15:30	11	0	38	0	49	0	45	0	23	1	68	1	49	1	44	0	93	1	1	0	1	0	2	0	106	1
15:30 - 15:45	21	1	27	2	48	3	37	2	32	1	69	3	45	1	45	1	90	2	1	0	0	0	1	0	104	4
15:45 - 16:00	18	0	44	0	62	0	39	1	27	2	66	3	62	2	48	1	110	3	0	0	0	0	0	0	119	3
16:00 - 16:15	22	0	37	2	59	2	25	3	31	3	56	6	58	3	37	1	95	4	0	0	0	0	0	0	105	6
16:15 - 16:30	10	0	42	5	52	5	31	3	42	2	73	5	74	5	31	1	105	6	0	0	0	0	0	0	115	8
16:30 - 16:45	14	2	37	0	51	2	45	0	24	3	69	3	51	3	49	2	100	5	0	0	0	0	0	0	110	5
16:45 - 17:00	18	0	35	1	53	1	31	2	43	1	74	3	70	1	40	1	110	2	1	0	2	0	3	0	120	3

Verkehrserhebung KP 03 | Kreisstraße, Neuburger Straße, St2035

Datum der Erhebung: Dienstag, 7. Dezember 2021

Zeit	Kreisstraße (W)						St2035 (S)						Neuburger Str. (O)						Feldweg (N)						Gesamt	
	Einfahrend		Ausfahrend		Gesamt		Einfahrend		Ausfahrend		Gesamt		Einfahrend		Ausfahrend		Gesamt		Einfahrend		Ausfahrend		Gesamt			
	LV	SV	LV	SV	LV	SV	LV	SV	LV	SV	LV	SV	LV	SV	LV	SV	LV	SV	LV	SV	LV	SV	LV	SV	LV	SV
17:00 - 17:15	10	1	55	0	65	1	38	0	34	2	72	2	77	2	36	1	113	3	0	0	0	0	0	0	125	3
17:15 - 17:30	15	0	25	2	40	2	42	3	29	0	71	3	46	2	49	3	95	5	0	0	0	0	0	0	103	5
17:30 - 17:45	19	0	39	1	58	1	24	1	29	1	53	2	61	2	35	1	96	3	0	0	1	0	1	0	104	3
17:45 - 18:00	10	1	23	0	33	1	20	1	29	1	49	2	40	1	18	2	58	3	0	0	0	0	0	0	70	3
18:00 - 18:15	15	0	25	0	40	0	25	4	19	2	44	6	36	2	32	4	68	6	0	0	0	0	0	0	76	6
18:15 - 18:30	10	0	18	0	28	0	21	2	16	1	37	3	28	1	26	2	54	3	2	0	1	0	3	0	61	3
18:30 - 18:45	11	0	21	0	32	0	21	0	12	4	33	4	25	4	24	0	49	4	0	0	0	0	0	0	57	4
18:45 - 19:00	4	0	12	0	16	0	16	1	9	0	25	1	20	0	19	1	39	1	0	0	0	0	0	0	40	1
19:00 - 19:15	6	0	11	1	17	1	24	1	16	1	40	2	21	2	24	1	45	3	0	0	0	0	0	0	51	3
19:15 - 19:30	4	0	16	0	20	0	15	0	8	0	23	0	18	0	14	0	32	0	1	0	0	0	1	0	38	0
19:30 - 19:45	6	0	13	0	19	0	12	1	7	1	19	2	14	1	12	1	26	2	0	0	0	0	0	0	32	2
19:45 - 20:00	9	0	10	0	19	0	8	2	8	0	16	2	15	0	14	2	29	2	0	0	0	0	0	0	32	2
20:00 - 20:15	7	0	6	0	13	0	10	1	7	2	17	3	9	2	13	1	22	3	0	0	0	0	0	0	26	3
20:15 - 20:30	5	0	9	0	14	0	5	0	9	1	14	1	16	1	8	0	24	1	0	0	0	0	0	0	26	1
20:30 - 20:45	5	0	10	0	15	0	9	1	1	0	10	1	9	0	12	1	21	1	0	0	0	0	0	0	23	1
20:45 - 21:00	11	0	8	1	19	1	5	1	7	0	12	1	14	0	15	0	29	0	0	0	0	0	0	0	30	1
21:00 - 21:15	6	0	5	0	11	0	10	1	5	0	15	1	9	0	15	1	24	1	0	0	0	0	0	0	25	1
21:15 - 21:30	3	0	3	0	6	0	3	1	4	0	7	1	6	0	5	1	11	1	0	0	0	0	0	0	12	1
21:30 - 21:45	3	0	2	0	5	0	1	1	5	0	6	1	5	0	2	1	7	1	0	0	0	0	0	0	9	1
21:45 - 22:00	2	0	8	0	10	0	3	0	5	0	8	0	12	0	4	0	16	0	0	0	0	0	0	0	17	0
22:00 - 22:15	2	0	18	0	20	0	5	1	2	1	7	2	19	1	6	1	25	2	0	0	0	0	0	0	26	2
22:15 - 22:30	2	0	18	0	20	0	6	0	3	1	9	1	18	1	5	0	23	1	0	0	0	0	0	0	26	1
22:30 - 22:45	1	0	14	0	15	0	3	1	1	1	4	2	14	1	3	1	17	2	0	0	0	0	0	0	18	2
22:45 - 23:00	1	0	4	0	5	0	2	1	3	1	5	2	5	1	1	1	6	2	0	0	0	0	0	0	8	2
23:00 - 23:15	3	0	5	0	8	0	1	0	1	0	2	0	5	0	3	0	8	0	0	0	0	0	0	0	9	0
23:15 - 23:30	1	0	2	0	3	0	2	2	0	0	2	2	1	0	2	2	3	2	0	0	0	0	0	0	4	2
23:30 - 23:45	1	0	1	0	2	0	2	0	1	0	3	0	1	0	2	0	3	0	0	0	0	0	0	0	4	0
23:45 - 00:00	0	0	0	0	0	0	1	2	1	0	2	2	1	0	1	2	2	2	0	0	0	0	0	0	2	2

Verkehrserhebung KP 03 | Kreisstraße, Neuburger Straße, St2035

Ort: Nassenfels
Wetter: klar
Datum: Dienstag, 7. Dezember 2021
Zeit: 00:00-24:00 Uhr
Querschnitt: Kreisstraße (W)

Einfahrende Fahrzeuge [Fz]

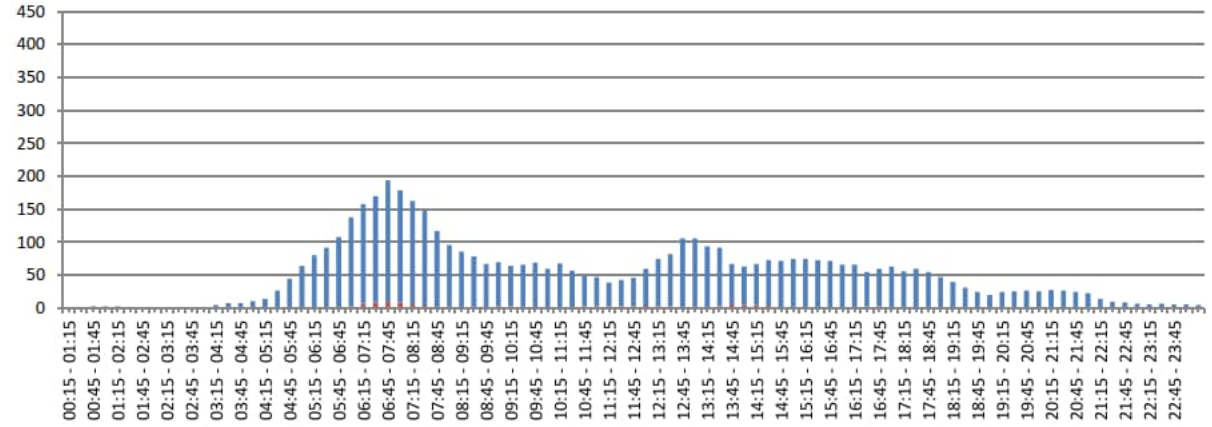

Ausfahrende Fahrzeuge [Fz]

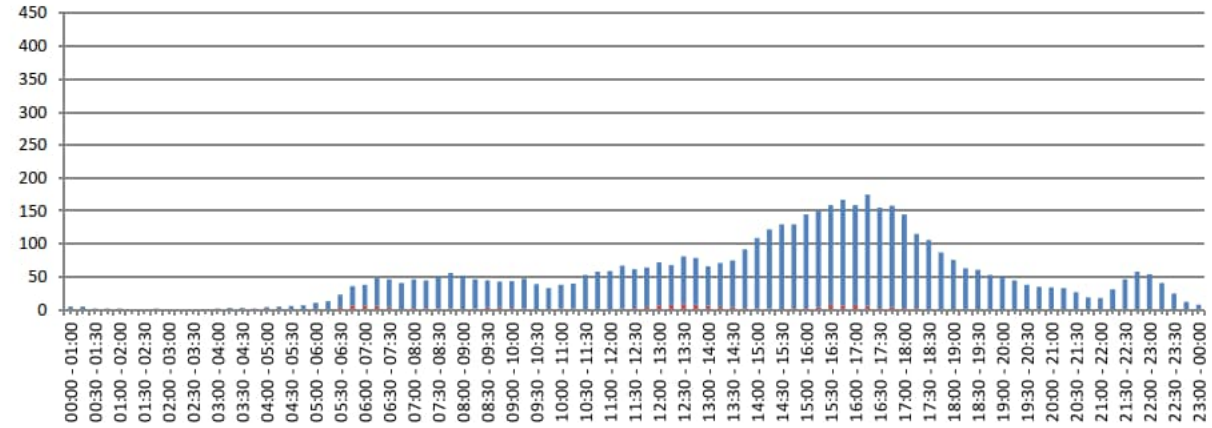

Querschnitt [Fz]

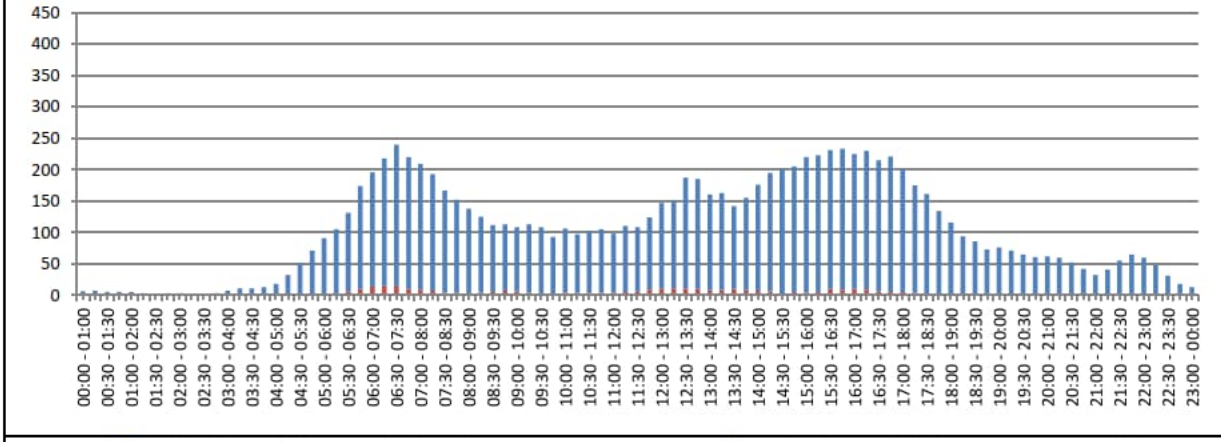

Verkehrserhebung KP 03 | Kreisstraße, Neuburger Straße, St2035

Ort: Nassenfels
Wetter: klar
Datum: Dienstag, 7. Dezember 2021
Zeit: 00:00-24:00 Uhr
Querschnitt: St2035 (S)

Einfahrende Fahrzeuge [Fz]

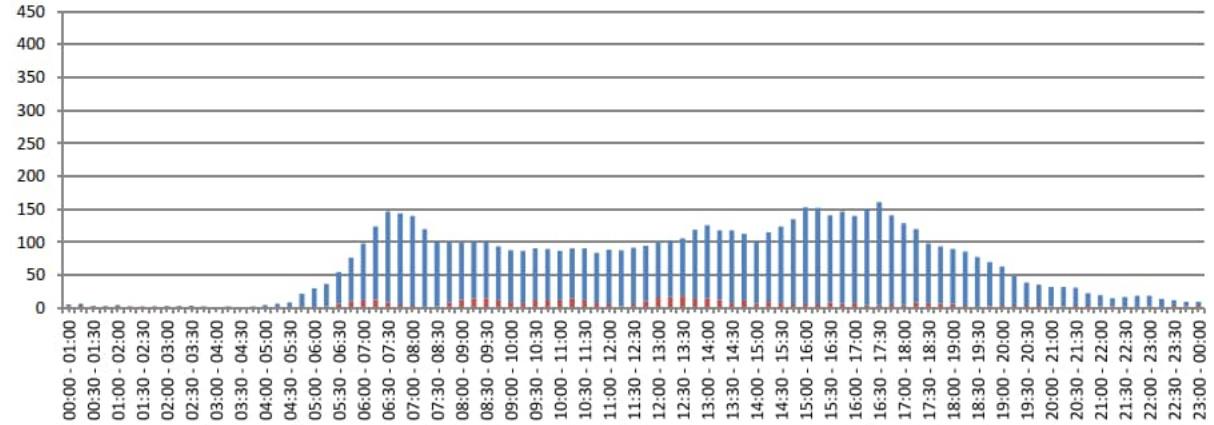

Ausfahrende Fahrzeuge [Fz]

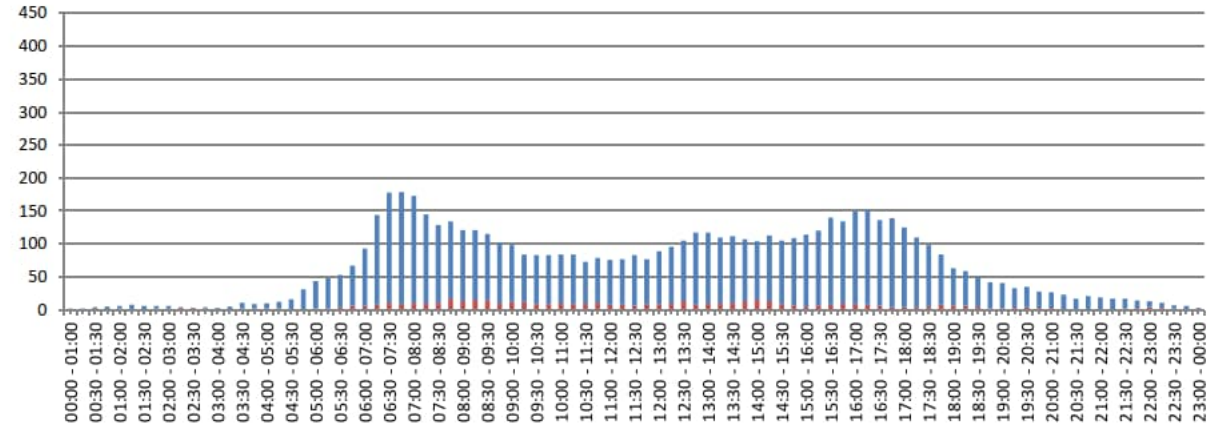

Querschnitt [Fz]

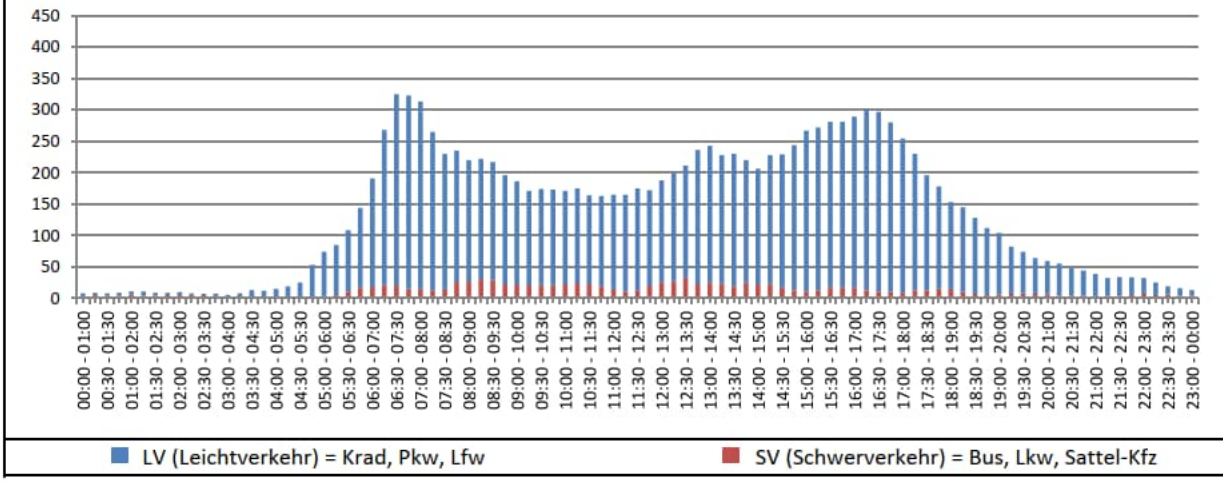

Verkehrserhebung KP 03 | Kreisstraße, Neuburger Straße, St2035

Ort: Nassenfels
Wetter: klar
Datum: Dienstag, 7. Dezember 2021
Zeit: 00:00-24:00 Uhr
Querschnitt: Neuburger Str. (O)

Einfahrende Fahrzeuge [Fz]

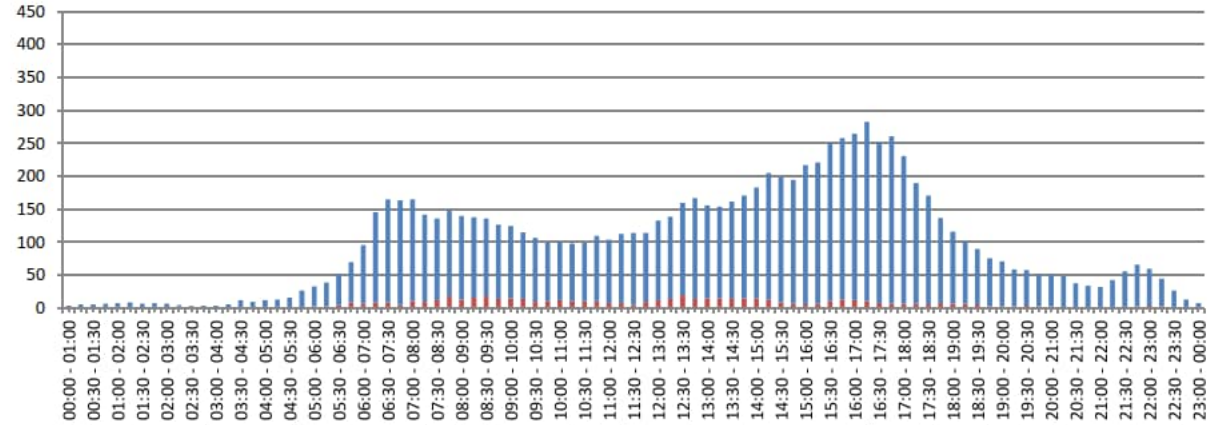

Ausfahrende Fahrzeuge [Fz]

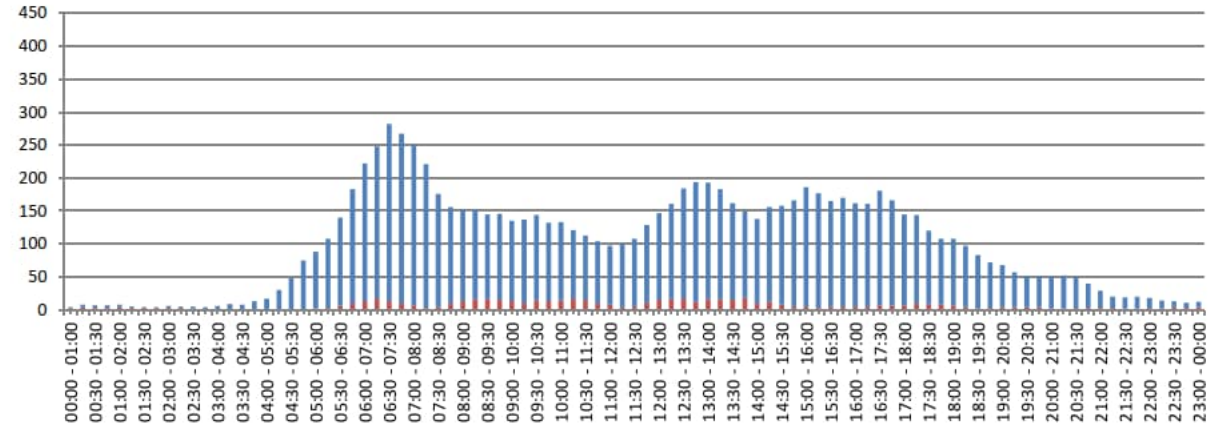

Querschnitt [Fz]

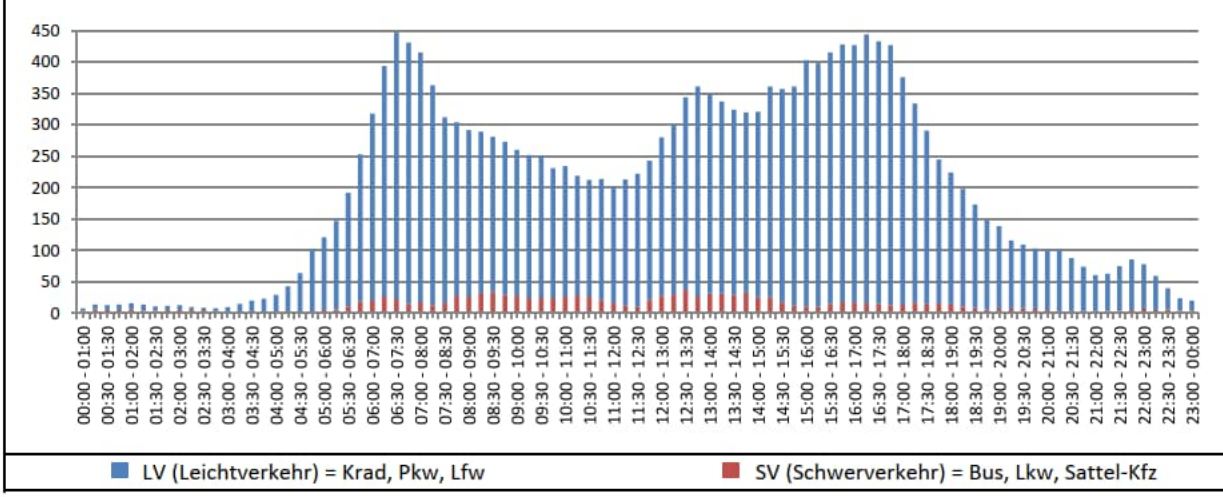

Verkehrserhebung KP 03 | Kreisstraße, Neuburger Straße, St2035

Ort: Nassenfels
Wetter: klar
Datum: Dienstag, 7. Dezember 2021
Zeit: 00:00-24:00 Uhr
Querschnitt: Feldweg (N)

Einfahrende Fahrzeuge [Fz]



Ausfahrende Fahrzeuge [Fz]



Querschnitt [Fz]

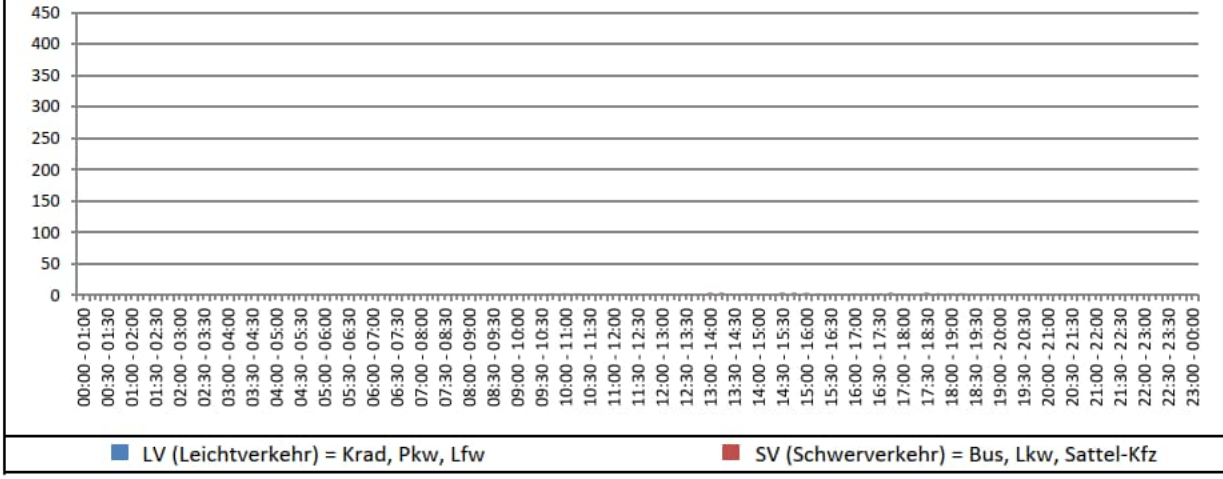

Verkehrserhebung KP 03 | Kreisstraße, Neuburger Straße, St2035

Datum der Erhebung: Dienstag, 7. Dezember 2021

Zeit	Kreisstraße (W)						St2035 (S)						Neuburger Str. (O)						Feldweg (N)						Gesamt	
	Einfahrend		Ausfahrend		Gesamt		Einfahrend		Ausfahrend		Gesamt		Einfahrend		Ausfahrend		Gesamt		Einfahrend		Ausfahrend		Gesamt			
	LV	SV	LV	SV	LV	SV	LV	SV	LV	SV	LV	SV	LV	SV	LV	SV	LV	SV	LV	SV	LV	SV	LV	SV	LV	SV
00:00 - 01:00	1	0	4	1	5	1	3	3	2	0	5	3	3	1	1	3	4	4	0	0	0	0	0	0	7	4
00:15 - 01:15	2	0	4	1	6	1	3	4	1	1	4	5	4	2	4	4	8	6	0	0	0	0	0	0	9	6
00:30 - 01:30	3	0	1	1	4	1	1	3	3	1	4	4	4	2	4	3	8	5	0	0	0	0	0	0	8	5
00:45 - 01:45	3	0	1	1	4	1	1	3	4	1	5	4	5	2	4	3	9	5	0	0	0	0	0	0	9	5
01:00 - 02:00	3	0	2	0	5	0	1	4	4	2	5	6	6	2	4	4	10	6	0	0	0	0	0	0	10	6
01:15 - 02:15	2	0	1	0	3	0	0	3	7	1	7	4	8	1	2	3	10	4	0	0	0	0	0	0	10	4
01:30 - 02:30	1	0	1	0	2	0	0	3	5	1	5	4	6	1	1	3	7	4	0	0	0	0	0	0	7	4
01:45 - 02:45	1	0	2	0	3	0	0	3	4	2	4	5	6	2	1	3	7	5	0	0	0	0	0	0	7	5
02:00 - 03:00	2	0	1	0	3	0	1	3	4	2	5	5	5	2	3	3	8	5	0	0	0	0	0	0	8	5
02:15 - 03:15	1	0	1	0	2	0	1	3	1	3	2	6	2	3	2	3	4	6	0	0	0	0	0	0	4	6
02:30 - 03:30	1	0	1	0	2	0	2	2	0	3	2	5	1	3	3	2	4	5	0	0	0	0	0	0	4	5
02:45 - 03:45	2	0	1	0	3	0	2	1	2	2	4	3	2	2	3	1	5	3	0	0	0	0	0	0	6	3
03:00 - 04:00	5	0	2	0	7	0	2	0	2	1	4	1	3	1	6	0	9	1	0	0	0	0	0	0	10	1
03:15 - 04:15	8	0	3	0	11	0	3	0	5	0	8	0	6	0	9	0	15	0	0	0	0	0	0	0	17	0
03:30 - 04:30	8	0	3	0	11	0	2	0	9	2	11	2	10	2	8	0	18	2	0	0	0	0	0	0	20	2
03:45 - 04:45	11	0	2	0	13	0	3	0	7	2	10	2	8	2	13	0	21	2	0	0	0	0	0	0	22	2
04:00 - 05:00	14	0	4	0	18	0	5	0	8	2	13	2	10	2	17	0	27	2	0	0	0	0	0	0	29	2
04:15 - 05:15	27	0	5	0	32	0	7	0	10	2	17	2	11	2	30	0	41	2	0	0	0	0	0	0	45	2
04:30 - 05:30	45	0	6	0	51	0	9	0	16	0	25	0	15	1	47	1	62	2	0	0	0	0	0	0	69	1
04:45 - 05:45	64	0	7	0	71	0	22	0	31	0	53	0	26	1	74	1	100	2	0	0	0	0	0	0	112	1
05:00 - 06:00	80	0	11	0	91	0	29	1	42	2	71	3	30	3	86	2	116	5	0	0	0	0	0	0	139	4
05:15 - 06:15	92	0	12	1	104	1	34	3	46	2	80	5	36	3	105	3	141	6	1	0	0	0	1	0	163	6
05:30 - 06:30	106	2	19	4	125	6	48	7	49	4	97	11	47	5	134	6	181	11	1	0	0	0	1	0	202	14
05:45 - 06:45	135	3	29	7	164	10	66	11	61	6	127	17	61	9	173	10	234	19	1	0	0	0	1	0	263	23
06:00 - 07:00	151	7	31	7	182	14	86	12	87	6	173	18	89	7	209	13	298	20	1	0	0	0	1	0	327	26
06:15 - 07:15	161	9	42	6	203	15	111	13	136	8	247	21	137	9	231	17	368	26	0	0	0	0	0	0	409	31
06:30 - 07:30	184	10	42	4	226	14	138	9	167	11	305	20	156	9	269	13	425	22	0	0	0	0	0	0	478	28
06:45 - 07:45	170	9	40	1	210	10	138	6	170	9	308	15	159	5	257	10	416	15	0	0	0	0	0	0	467	20
07:00 - 08:00	157	6	43	3	200	9	136	4	162	11	298	15	154	11	243	7	397	18	1	0	0	0	1	0	448	21
07:15 - 08:15	144	4	42	3	186	7	118	2	135	10	253	12	132	10	218	3	350	13	1	0	0	0	1	0	395	16
07:30 - 08:30	115	2	48	2	163	4	98	3	118	11	216	14	124	12	172	4	296	16	1	0	0	0	1	0	338	17
07:45 - 08:45	94	2	54	2	148	4	92	9	117	17	209	26	130	18	146	10	276	28	1	0	0	0	1	0	317	29
08:00 - 09:00	85	1	51	1	136	2	86	13	108	13	194	26	127	13	139	13	266	26	0	0	0	0	0	0	298	27
08:15 - 09:15	77	2	44	2	121	4	86	15	106	15	192	30	122	16	135	16	257	32	0	0	0	0	0	0	285	33

Verkehrserhebung KP 03 | Kreisstraße, Neuburger Straße, St2035

Datum der Erhebung: Dienstag, 7. Dezember 2021

Zeit	Kreisstraße (W)						St2035 (S)						Neuburger Str. (O)						Feldweg (N)						Gesamt	
	Einfahrend		Ausfahrend		Gesamt		Einfahrend		Ausfahrend		Gesamt		Einfahrend		Ausfahrend		Gesamt		Einfahrend		Ausfahrend		Gesamt			
	LV	SV	LV	SV	LV	SV	LV	SV	LV	SV	LV	SV	LV	SV	LV	SV	LV	SV	LV	SV	LV	SV	LV	SV	LV	SV
08:30 - 09:30	66	1	41	4	107	5	87	15	101	14	188	29	118	18	129	16	247	34	0	0	0	0	0	0	271	34
08:45 - 09:45	67	3	39	4	106	7	82	12	92	10	174	22	113	14	131	15	244	29	0	0	0	0	0	0	262	29
09:00 - 10:00	61	3	41	3	102	6	78	10	86	12	164	22	110	15	122	13	232	28	0	0	0	0	0	0	249	28
09:15 - 10:15	64	2	45	2	109	4	79	8	72	12	151	20	101	14	127	10	228	24	0	0	0	0	0	0	244	24
09:30 - 10:30	67	2	38	1	105	3	79	12	74	9	153	21	97	10	130	14	227	24	0	0	1	0	1	0	243	24
09:45 - 10:45	60	0	32	1	92	1	78	12	74	9	152	21	88	11	119	13	207	24	0	1	1	1	1	2	226	24
10:00 - 11:00	66	2	36	2	102	4	75	12	74	10	149	22	89	12	119	14	208	26	0	1	1	1	1	2	230	27
10:15 - 11:15	55	2	38	2	93	4	76	15	75	9	151	24	87	11	104	17	191	28	0	1	1	1	1	2	218	29
10:30 - 11:30	46	3	52	1	98	4	79	12	63	10	142	22	88	11	98	15	186	26	0	1	0	1	0	2	213	27
10:45 - 11:45	44	3	57	1	101	4	76	8	68	11	144	19	99	11	94	10	193	21	0	0	0	0	0	0	219	22
11:00 - 12:00	36	3	58	1	94	4	83	6	68	8	151	14	96	8	89	8	185	16	0	0	0	0	0	0	215	17
11:15 - 12:15	40	3	65	2	105	5	85	3	69	8	154	11	105	8	96	4	201	12	0	0	0	0	0	0	230	14
11:30 - 12:30	43	3	59	3	102	6	86	6	77	6	163	12	109	5	103	5	212	10	1	0	0	0	1	0	239	14
11:45 - 12:45	56	4	59	5	115	9	84	11	68	9	152	20	104	10	118	11	222	21	1	0	0	0	1	0	245	25
12:00 - 13:00	72	3	65	7	137	10	83	16	80	9	163	25	121	12	132	15	253	27	1	0	0	0	1	0	277	31
12:15 - 13:15	79	3	60	8	139	11	86	17	86	10	172	27	125	14	145	16	270	30	1	0	0	0	1	0	291	34
12:30 - 13:30	104	2	72	9	176	11	87	19	92	13	179	32	140	20	167	17	307	37	0	0	0	2	0	2	331	41
12:45 - 13:45	104	2	71	8	175	10	105	14	109	8	214	22	153	14	182	12	335	26	0	0	0	2	0	2	362	30
13:00 - 14:00	92	2	60	6	152	8	111	15	107	10	218	25	141	15	177	16	318	31	0	2	0	2	0	4	344	34
13:15 - 14:15	89	3	66	5	155	8	105	13	100	10	205	23	139	15	167	16	306	31	0	2	0	2	0	4	333	33
13:30 - 14:30	61	6	71	4	132	10	110	8	101	11	211	19	148	14	147	15	295	29	0	2	0	0	0	2	319	30
13:45 - 14:45	58	5	89	3	147	8	101	12	94	13	195	25	156	15	131	18	287	33	0	2	1	0	1	2	315	34
14:00 - 15:00	62	5	107	2	169	7	95	7	89	15	184	22	168	15	128	10	296	25	0	0	1	0	1	0	325	27
14:15 - 15:15	69	4	120	2	189	6	105	10	100	13	205	23	192	13	144	12	336	25	0	0	2	0	2	0	366	27
14:30 - 15:30	71	1	129	1	200	2	116	8	96	9	212	17	190	9	150	8	340	17	1	0	3	0	4	0	378	18
14:45 - 15:45	73	2	127	3	200	5	129	6	102	7	231	13	188	7	161	5	349	12	2	0	2	0	4	0	392	15
15:00 - 16:00	74	1	142	3	216	4	147	6	109	5	256	11	211	6	181	5	392	11	2	0	2	0	4	0	434	13
15:15 - 16:15	72	1	146	4	218	5	146	6	113	7	259	13	214	7	174	3	388	10	2	0	1	0	3	0	434	14
15:30 - 16:30	71	1	150	9	221	10	132	9	132	8	264	17	239	11	161	4	400	15	1	0	0	0	1	0	443	21
15:45 - 16:45	64	2	160	7	224	9	140	7	124	10	264	17	245	13	165	5	410	18	0	0	0	0	0	0	449	22
16:00 - 17:00	64	2	151	8	215	10	132	8	140	9	272	17	253	12	157	5	410	17	1	0	2	0	3	0	450	22
16:15 - 17:15	52	3	169	6	221	9	145	5	143	8	288	13	272	11	156	5	428	16	1	0	2	0	3	0	470	19
16:30 - 17:30	57	3	152	3	209	6	156	5	130	6	286	11	244	8	174	7	418	15	1	0	2	0	3	0	458	16
16:45 - 17:45	62	1	154	4	216	5	135	6	135	4	270	10	254	7	160	6	414	13	1	0	3	0	4	0	452	14

Verkehrserhebung KP 03 | Kreisstraße, Neuburger Straße, St2035

Datum der Erhebung: Dienstag, 7. Dezember 2021

Zeit	Kreisstraße (W)						St2035 (S)						Neuburger Str. (O)						Feldweg (N)						Gesamt	
	Einfahrend		Ausfahrend		Gesamt		Einfahrend		Ausfahrend		Gesamt		Einfahrend		Ausfahrend		Gesamt		Einfahrend		Ausfahrend		Gesamt			
	LV	SV	LV	SV	LV	SV	LV	SV	LV	SV	LV	SV	LV	SV	LV	SV	LV	SV	LV	SV	LV	SV	LV	SV	LV	SV
17:00 - 18:00	54	2	142	3	196	5	124	5	121	4	245	9	224	7	138	7	362	14	0	0	1	0	1	0	402	14
17:15 - 18:15	59	1	112	3	171	4	111	9	106	4	217	13	183	7	134	10	317	17	0	0	1	0	1	0	353	17
17:30 - 18:30	54	1	105	1	159	2	90	8	93	5	183	13	165	6	111	9	276	15	2	0	2	0	4	0	311	15
17:45 - 18:45	46	1	87	0	133	1	87	7	76	8	163	15	129	8	100	8	229	16	2	0	1	0	3	0	264	16
18:00 - 19:00	40	0	76	0	116	0	83	7	56	7	139	14	109	7	101	7	210	14	2	0	1	0	3	0	234	14
18:15 - 19:15	31	0	62	1	93	1	82	4	53	6	135	10	94	7	93	4	187	11	2	0	1	0	3	0	209	11
18:30 - 19:30	25	0	60	1	85	1	76	2	45	5	121	7	84	6	81	2	165	8	1	0	0	0	1	0	186	8
18:45 - 19:45	20	0	52	1	72	1	67	3	40	2	107	5	73	3	69	3	142	6	1	0	0	0	1	0	161	6
19:00 - 20:00	25	0	50	1	75	1	59	4	39	2	98	6	68	3	64	4	132	7	1	0	0	0	1	0	153	7
19:15 - 20:15	26	0	45	0	71	0	45	4	30	3	75	7	56	3	53	4	109	7	1	0	0	0	1	0	128	7
19:30 - 20:30	27	0	38	0	65	0	35	4	31	4	66	8	54	4	47	4	101	8	0	0	0	0	0	0	116	8
19:45 - 20:45	26	0	35	0	61	0	32	4	25	3	57	7	49	3	47	4	96	7	0	0	0	0	0	0	107	7
20:00 - 21:00	28	0	33	1	61	1	29	3	24	3	53	6	48	3	48	2	96	5	0	0	0	0	0	0	105	6
20:15 - 21:15	27	0	32	1	59	1	29	3	22	1	51	4	48	1	50	2	98	3	0	0	0	0	0	0	104	4
20:30 - 21:30	25	0	26	1	51	1	27	4	17	0	44	4	38	0	47	3	85	3	0	0	0	0	0	0	90	4
20:45 - 21:45	23	0	18	1	41	1	19	4	21	0	40	4	34	0	37	3	71	3	0	0	0	0	0	0	76	4
21:00 - 22:00	14	0	18	0	32	0	17	3	19	0	36	3	32	0	26	3	58	3	0	0	0	0	0	0	63	3
21:15 - 22:15	10	0	31	0	41	0	12	3	16	1	28	4	42	1	17	3	59	4	0	0	0	0	0	0	64	4
21:30 - 22:30	9	0	46	0	55	0	15	2	15	2	30	4	54	2	17	2	71	4	0	0	0	0	0	0	78	4
21:45 - 22:45	7	0	58	0	65	0	17	2	11	3	28	5	63	3	18	2	81	5	0	0	0	0	0	0	87	5
22:00 - 23:00	6	0	54	0	60	0	16	3	9	4	25	7	56	4	15	3	71	7	0	0	0	0	0	0	78	7
22:15 - 23:15	7	0	41	0	48	0	12	2	8	3	20	5	42	3	12	2	54	5	0	0	0	0	0	0	61	5
22:30 - 23:30	6	0	25	0	31	0	8	4	5	2	13	6	25	2	9	4	34	6	0	0	0	0	0	0	39	6
22:45 - 23:45	6	0	12	0	18	0	7	3	5	1	12	4	12	1	8	3	20	4	0	0	0	0	0	0	25	4
23:00 - 00:00	5	0	8	0	13	0	6	4	3	0	9	4	8	0	8	4	16	4	0	0	0	0	0	0	19	4

Verkehrserhebung KP 03 | Kreisstraße, Neuburger Straße, St2035

Datum der Erhebung: Dienstag, 7. Dezember 2021

Querschnitt	Kreisstraße (W)						St2035 (S)						Neuburger Str. (O)						Feldweg (N)					
	Kfz			SV			Kfz			SV			Kfz			SV			Kfz			SV		
Zeitbereich	0:00-24:00	6:00-22:00	6:00-18:00	0:00-24:00	6:00-22:00	6:00-18:00	0:00-24:00	6:00-22:00	6:00-18:00	0:00-24:00	6:00-22:00	6:00-18:00	0:00-24:00	6:00-22:00	6:00-18:00	0:00-24:00	6:00-22:00	6:00-18:00	0:00-24:00	6:00-22:00	6:00-18:00	0:00-24:00	6:00-22:00	6:00-18:00
Summe Fzge		1413			50			1873			132			2715			148			13			0	
Hrf	1,83	1,71	1,37	1,91	1,79	1,58	1,83	1,71	1,37	1,91	1,79	1,58	1,83	1,72	1,4	1,84	1,73	1,54	1,83	1,71	1,37	1,91	1,79	1,58
TV	**2.586**	2.416	1.936	**96**	90	79	**3.428**	3.203	2.566	**252**	236	209	**4.968**	4.670	3.801	**272**	256	228	**24**	22	18	**0**	0	0
sf_{W5}		0,97			1,01			0,97			1,01			0,97			1,01			0,97			1,01	
DTV_{W5}	**2.508**	2.344	1.878	**96**	90	80	**3.325**	3.107	2.489	**255**	239	211	**4.819**	4.530	3.687	**275**	259	230	**23**	22	17	**0**	0	0
wf		0,91			0,85			0,91			0,85			0,88			0,80			0,91			0,85	
sf_{DTV}		0,96			0,98			0,96			0,98			0,96			0,98			0,96			0,98	
DTV	**2.259**	2.111	1.691	**80**	75	66	**2.994**	2.798	2.242	**210**	197	174	**4.197**	3.945	3.211	**213**	201	179	**21**	19	16	**0**	0	0

Kfz	Kraftfahrzeuge
SV	Schwerverkehr
Hrf	Hochrechnungsfaktor für den Tagesverkehr
TV	Tagesverkehr
sf_{W5}	Saisonfaktor für die Bestimmung des Werktagsverkehrs Mo-Fr (DTV_{W5})
DTV_{W5}	Durchschnittlicher Werktagsverkehr (Mo-Fr) außerhalb der Ferienzeit
wf	Wochenfaktor für die Bestimmung des durchschnittlichen täglichen Verkehrs (DTV)
sf_{DTV}	Saisonfaktor für die Bestimmung des durchschnittlich täglichen Verkehrs (DTV)
DTV	Durchschnittlichen täglichen Verkehr

Auswertung Verkehrsdaten

powered by datacollect

Autor

Institution	PB CONSULT GmbH
Abteilung	Konzeption
Straße	Rothenburger Straße 5
PLZ	90443
Stadt	Nürnberg
Land	Deutschland
Ansprechpartner	
Telefon	+49-911-32239-0
E-Mail	konzeption@pbconsult.de

Erstellt mit **DataCollect Webreporter** Version 1.0 am 10.01.2022 14:18:02

Messstelle

Name	QS1
Rtg. kommend (Name)	S>N
Rtg. gehend (Name)	N>S
Vmax StVO	100
Kommentar	Römerstr.
Gerätetyp	**SDR Traffic+**

Zeitbereich

Startdatum	07.12.2021 00:00
Enddatum	07.12.2021 23:59
Tage	Mo, Di, Mi, Do, Fr, Sa, So
Zeitintervall	15 Minuten
Zeitfenster / Tag	00:00 - 23:59

Längenklassen [L in m]

Querschnitt		S>N				N>S			
Zeit	Σ	Σ	PKW	LKW	LZ	Σ	PKW	LKW	LZ
00:00-06:00	160	73	55	3	15	87	67	4	16
06:00-22:00	4080	2082	1891	136	55	1998	1802	117	79
22:00-23:59	68	38	29	4	5	30	20	4	6
00:00-23:59	4308	2193	1975	143	75	2115	1889	125	101
00:00-24:00	4308	2193	1975	143	75	2115	1889	125	101

Geschwindigkeitskennzahlen [V in km/h]

	Vmin	Vmax	Vavg	V15	V50	V85	Vexc %
Querschnitt	8	120	70	55	71	85	**1.6**
S>N	17	120	71	57	72	85	**1.7**
N>S	8	118	70	54	70	85	**1.4**

Beschreibungen

Vmin: Minimale Geschwindigkeit
Vmax: Maximale Geschwindigkeit
Vavg: Durchschnittliche Geschwindigkeit
V15: Grenzgeschwindigkeit für die ersten 15% der Fahrzeuge
V50: Grenzgeschwindigkeit für die ersten 50% der Fahrzeuge
V85: Grenzgeschwindigkeit für die ersten 85% der Fahrzeuge
Vexc %: Geschwindigkeitsüberschreitung in %

Auswertung Verkehrsdaten

powered by datacollect

Autor

Institution	PB CONSULT GmbH
Abteilung	Konzeption
Straße	Rothenburger Straße 5
PLZ	90443
Stadt	Nürnberg
Land	Deutschland
Ansprechpartner	
Telefon	+49-911-32239-0
E-Mail	konzeption@pbconsult.de

pbconsult

Erstellt mit **DataCollect Webreporter** Version 1.0 am 10.01.2022 14:18:02

Messstelle

Name	QS1
Rtg. kommend (Name)	S>N
Rtg. gehend (Name)	N>S
Vmax StVO	100
Kommentar	Römerstr.
Gerätetyp	**SDR Traffic+**

Zeitbereich

Startdatum	07.12.2021 00:00
Enddatum	07.12.2021 23:59
Tage	Mo, Di, Mi, Do, Fr, Sa, So
Zeitintervall	15 Minuten
Zeitfenster / Tag	00:00 - 23:59

Verkehrsmengen Ganglinie

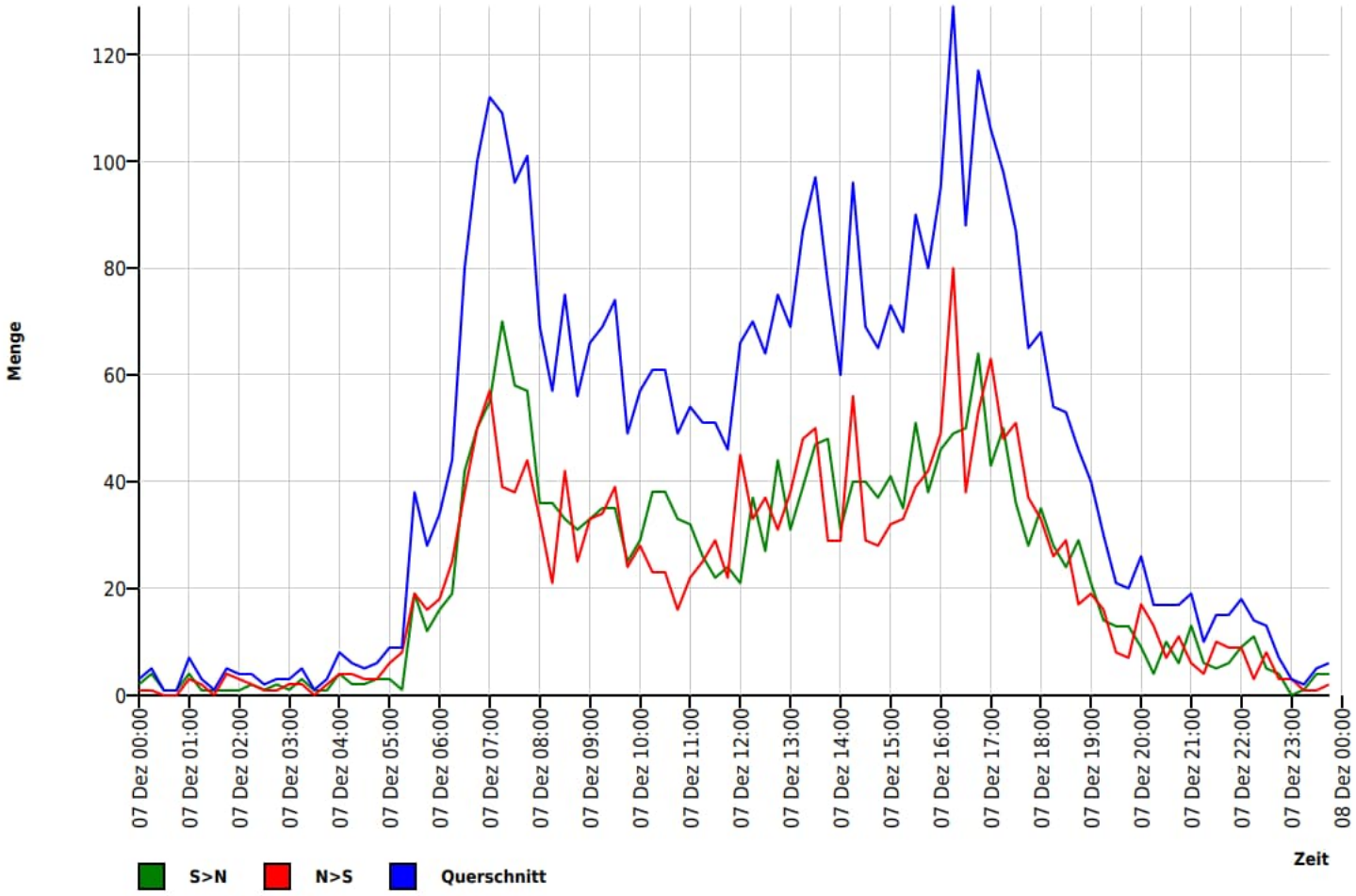

Auswertung Verkehrsdaten

powered by datacollect

Autor

Institution	PB CONSULT GmbH
Abteilung	Konzeption
Straße	Rothenburger Straße 5
PLZ	90443
Stadt	Nürnberg
Land	Deutschland
Ansprechpartner	
Telefon	+49-911-32239-0
E-Mail	konzeption@pbconsult.de

pbconsult

Erstellt mit **DataCollect Webreporter** Version 1.0 am 10.01.2022 14:18:02

Messstelle

Name	QS1
Rtg. kommend (Name)	S>N
Rtg. gehend (Name)	N>S
Vmax StVO	100
Kommentar	Römerstr.
Gerätetyp	**SDR Traffic+**

Zeitbereich

Startdatum	07.12.2021 00:00
Enddatum	07.12.2021 23:59
Tage	Mo, Di, Mi, Do, Fr, Sa, So
Zeitintervall	15 Minuten
Zeitfenster / Tag	00:00 - 23:59

Geschwindigkeits-Histogramm

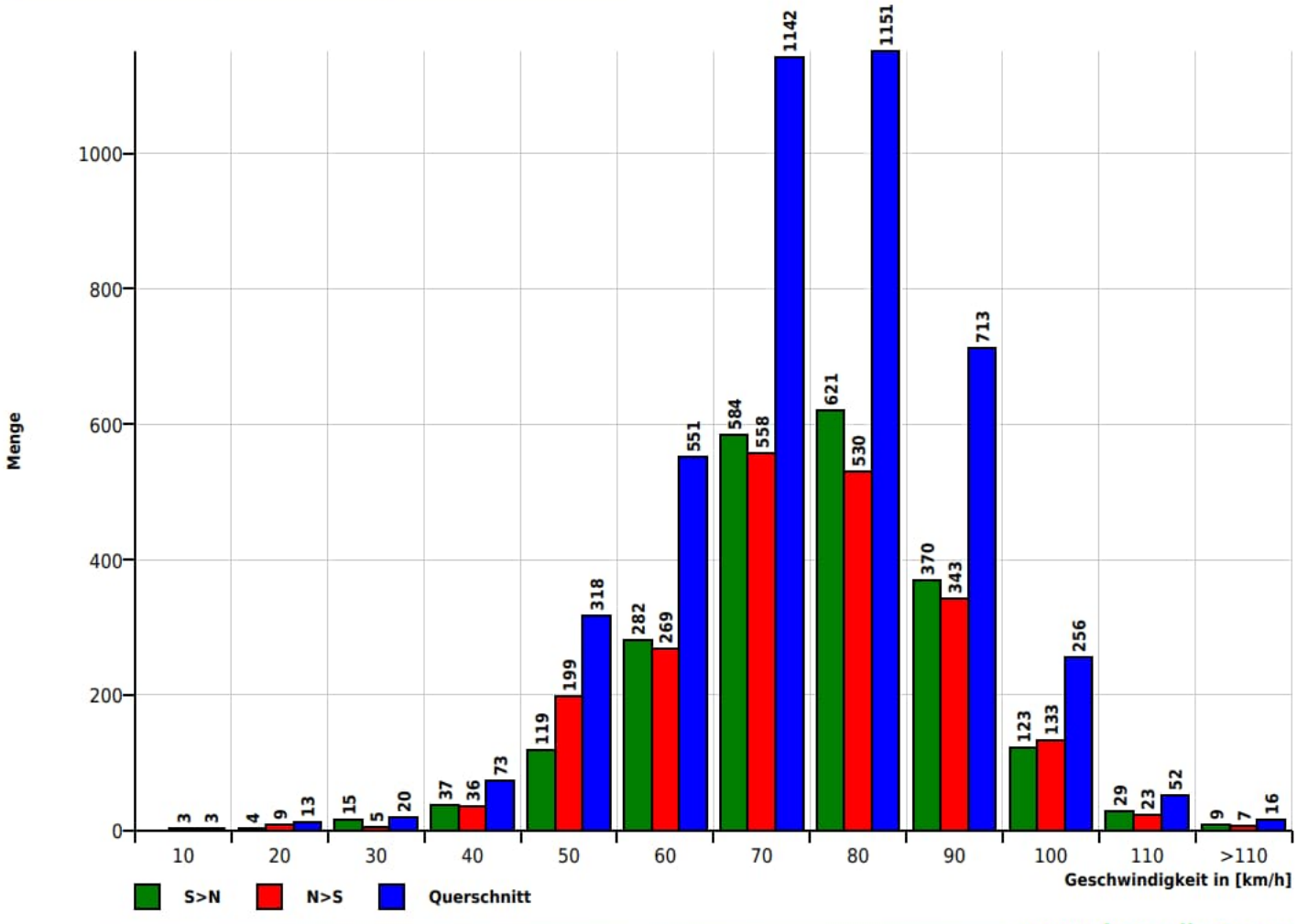

Auswertung Verkehrsdaten

powered by datacollect

Autor

Institution	PB CONSULT GmbH
Abteilung	Konzeption
Straße	Rothenburger Straße 5
PLZ	90443
Stadt	Nürnberg
Land	Deutschland
Ansprechpartner	
Telefon	+49-911-32239-0
E-Mail	konzeption@pbconsult.de

pbconsult

Erstellt mit **DataCollect Webreporter** Version 1.0 am 10.01.2022 14:18:02

Messstelle

Name	QS1
Rtg. kommend (Name)	S>N
Rtg. gehend (Name)	N>S
Vmax StVO	100
Kommentar	Römerstr.
Gerätetyp	**SDR Traffic+**

Zeitbereich

Startdatum	07.12.2021 00:00
Enddatum	07.12.2021 23:59
Tage	Mo, Di, Mi, Do, Fr, Sa, So
Zeitintervall	15 Minuten
Zeitfenster / Tag	00:00 - 23:59

Längen-Histogramm

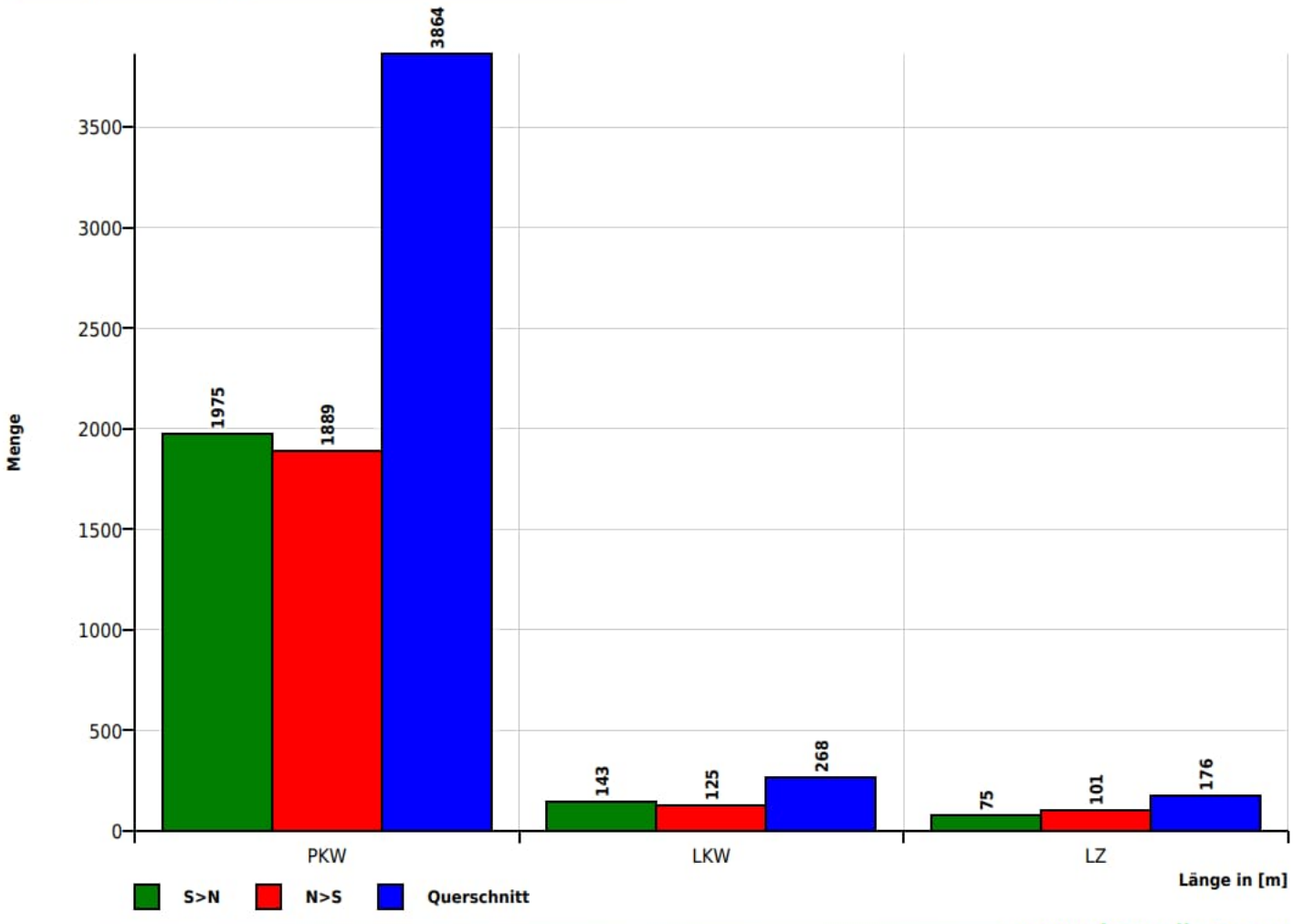

Zeit	Σ	PKW	LKW	LZ	10	20	30	40	50	60	70	80	90	100	110	>110	VMin	VAvg	VMax	V15	V50	V85
07.12.2021 00:00	3	3	0	0	0	0	0	0	0	0	2	1	0	0	0	0	69	71	75	69	69	75
07.12.2021 00:15	5	3	0	2	0	0	0	0	1	1	3	0	0	0	0	0	50	60	70	50	62	70
07.12.2021 00:30	1	0	0	1	0	0	0	0	0	1	0	0	0	0	0	0	54	54	54	54	54	54
07.12.2021 00:45	1	0	0	1	0	0	0	0	0	1	0	0	0	0	0	0	55	55	55	55	55	55
07.12.2021 01:00	7	3	0	4	0	0	0	0	3	1	3	0	0	0	0	0	44	57	69	46	59	67
07.12.2021 01:15	3	0	0	3	0	0	0	1	1	0	1	0	0	0	0	0	38	48	62	38	43	62
07.12.2021 01:30	1	1	0	0	0	0	0	0	0	0	1	0	0	0	0	0	66	66	66	66	66	66
07.12.2021 01:45	5	1	0	4	0	0	0	2	2	1	0	0	0	0	0	0	36	45	54	36	47	54
07.12.2021 02:00	4	2	1	1	0	0	0	1	1	2	0	0	0	0	0	0	40	49	56	40	55	56
07.12.2021 02:15	4	1	1	2	0	0	0	0	1	2	1	0	0	0	0	0	43	56	66	43	59	66
07.12.2021 02:30	2	0	0	2	0	0	0	0	1	0	1	0	0	0	0	0	43	55	66	43	66	66
07.12.2021 02:45	3	1	0	2	0	0	0	0	1	0	1	1	0	0	0	0	42	58	71	42	62	71
07.12.2021 03:00	3	0	0	3	0	0	0	0	2	1	0	0	0	0	0	0	44	48	55	44	46	55
07.12.2021 03:15	5	5	0	0	0	0	0	0	0	0	2	0	3	0	0	0	66	78	86	66	85	86
07.12.2021 03:30	1	1	0	0	0	0	0	0	0	0	1	0	0	0	0	0	66	66	66	66	66	66
07.12.2021 03:45	3	1	0	2	0	0	1	0	1	0	0	0	1	0	0	0	29	53	86	29	45	86
07.12.2021 04:00	8	4	0	4	0	0	1	2	2	3	0	0	0	0	0	0	26	43	53	36	46	52
07.12.2021 04:15	6	5	1	0	0	0	0	0	2	1	2	1	0	0	0	0	44	59	76	44	63	76
07.12.2021 04:30	5	5	0	0	0	0	1	0	0	4	0	0	0	0	0	0	30	51	59	30	54	59
07.12.2021 04:45	6	5	1	0	0	0	0	2	2	1	0	1	0	0	0	0	40	50	72	40	48	72
07.12.2021 05:00	9	8	1	0	0	0	1	3	0	0	4	1	0	0	0	0	30	52	72	32	62	69
07.12.2021 05:15	9	9	0	0	0	0	0	0	0	5	4	0	0	0	0	0	51	59	67	51	60	66
07.12.2021 05:30	38	37	1	0	0	0	0	1	15	14	6	2	0	0	0	0	40	54	76	45	53	66
07.12.2021 05:45	28	27	1	0	0	0	0	0	5	5	11	5	1	1	0	0	41	63	92	49	64	71
07.12.2021 06:00	34	32	2	0	0	0	0	0	4	13	12	4	1	0	0	0	43	62	90	54	61	70
07.12.2021 06:15	44	40	4	0	0	0	0	1	4	21	12	5	1	0	0	0	40	60	84	52	58	70
07.12.2021 06:30	80	71	8	1	0	0	0	4	27	20	21	8	0	0	0	0	36	56	78	46	54	69
07.12.2021 06:45	100	98	2	0	0	0	0	9	3	27	44	14	2	1	0	0	33	62	92	55	63	73
07.12.2021 07:00	112	103	7	2	0	0	0	4	33	21	38	10	5	1	0	0	34	59	92	45	60	70
07.12.2021 07:15	109	101	7	1	0	0	0	1	20	25	38	16	8	1	0	0	39	63	91	48	62	76
07.12.2021 07:30	96	93	3	0	1	0	1	10	7	12	33	27	3	2	0	0	9	63	94	47	66	78
07.12.2021 07:45	101	96	4	1	0	0	0	0	10	12	31	30	15	1	1	1	41	69	116	57	70	82
07.12.2021 08:00	69	62	4	3	0	0	0	0	4	11	26	11	13	4	0	0	48	70	96	57	68	83

Zeit	Σ	PKW	LKW	LZ	10	20	30	40	50	60	70	80	90	100	110	>110	VMin	VAvg	VMax	V15	V50	V85
07.12.2021 08:15	57	49	6	2	0	0	0	1	8	8	11	16	7	3	3	0	38	70	104	49	71	86
07.12.2021 08:30	75	62	13	0	0	1	0	1	5	18	20	16	11	2	1	0	13	67	104	54	68	82
07.12.2021 08:45	56	50	3	3	0	0	0	3	1	7	16	16	10	3	0	0	38	70	100	59	72	83
07.12.2021 09:00	66	57	4	5	0	0	0	1	3	14	13	20	10	4	1	0	38	71	108	55	72	86
07.12.2021 09:15	69	58	9	2	0	0	0	0	3	9	25	16	13	1	1	1	43	71	118	60	70	82
07.12.2021 09:30	74	64	10	0	0	0	0	0	1	10	31	19	8	5	0	0	47	70	98	61	69	82
07.12.2021 09:45	49	42	4	3	0	0	0	0	3	5	14	18	8	1	0	0	42	71	91	60	71	83
07.12.2021 10:00	57	51	5	1	0	0	0	0	4	6	12	18	14	2	1	0	47	73	110	60	74	87
07.12.2021 10:15	61	53	5	3	0	0	0	0	8	7	14	24	6	2	0	0	44	68	100	51	72	79
07.12.2021 10:30	61	48	9	4	0	0	0	0	3	8	25	17	6	2	0	0	43	69	95	60	67	78
07.12.2021 10:45	49	42	6	1	0	0	0	0	0	4	11	21	10	3	0	0	53	75	100	64	74	84
07.12.2021 11:00	54	47	6	1	0	0	0	0	1	8	14	18	11	2	0	0	47	72	98	60	74	85
07.12.2021 11:15	51	40	7	4	0	0	0	2	8	4	9	13	10	4	0	1	35	70	115	47	72	85
07.12.2021 11:30	51	45	2	4	0	0	0	2	2	12	5	16	11	3	0	0	34	70	93	55	73	86
07.12.2021 11:45	46	42	2	2	2	0	0	0	3	4	7	11	14	5	0	0	8	72	94	54	77	88
07.12.2021 12:00	66	63	3	0	0	0	0	0	0	11	13	22	13	6	1	0	53	75	104	60	77	88
07.12.2021 12:15	70	65	4	1	0	0	0	0	0	4	14	28	17	6	1	0	55	77	103	67	78	86
07.12.2021 12:30	64	53	7	4	0	0	0	2	8	2	18	20	8	4	2	0	39	71	110	50	73	86
07.12.2021 12:45	75	67	4	4	0	0	0	0	1	7	18	25	18	5	1	0	47	75	101	62	73	87
07.12.2021 13:00	69	61	5	3	0	1	0	2	8	6	19	12	9	11	1	0	18	71	105	50	70	94
07.12.2021 13:15	87	75	7	5	0	2	0	0	3	13	13	23	19	9	5	0	13	75	107	58	77	92
07.12.2021 13:30	97	86	5	6	0	1	1	0	1	13	18	31	23	6	1	2	18	74	119	59	75	87
07.12.2021 13:45	77	64	6	7	0	1	13	0	8	15	15	10	13	2	0	0	17	60	95	26	64	84
07.12.2021 14:00	60	54	5	1	0	3	0	0	5	2	20	13	12	4	1	0	17	70	103	60	71	83
07.12.2021 14:15	96	82	9	5	0	0	0	0	3	13	35	27	9	6	1	2	42	72	118	59	70	84
07.12.2021 14:30	69	63	5	1	0	0	0	0	1	3	12	27	18	7	1	0	43	77	101	66	77	88
07.12.2021 14:45	65	58	6	1	0	0	1	1	2	8	14	14	16	9	0	0	29	74	100	56	74	89
07.12.2021 15:00	73	70	3	0	0	0	0	0	0	3	13	28	19	10	0	0	51	78	100	67	77	90
07.12.2021 15:15	68	66	2	0	0	0	0	0	2	0	8	25	23	9	1	0	41	80	105	71	80	90
07.12.2021 15:30	90	85	5	0	0	0	0	0	2	3	19	32	20	11	3	0	47	78	105	67	76	91
07.12.2021 15:45	80	75	4	1	0	1	0	0	1	5	15	24	21	10	1	2	16	77	116	63	77	91
07.12.2021 16:00	95	89	6	0	0	0	0	0	4	10	15	25	30	8	2	1	44	77	113	61	78	88
07.12.2021 16:15	129	120	3	6	0	0	0	3	9	13	43	38	17	3	3	0	37	69	108	57	70	81

Zeit	Σ	PKW	LKW	LZ	10	20	30	40	50	60	70	80	90	100	110	>110	VMin	VAvg	VMax	V15	V50	V85
07.12.2021 16:30	88	80	4	4	0	1	0	0	7	3	29	25	15	5	2	1	15	73	116	65	73	86
07.12.2021 16:45	117	113	1	3	0	0	0	1	4	11	33	42	23	1	2	0	39	72	103	62	74	85
07.12.2021 17:00	106	102	3	1	0	0	0	0	1	6	37	32	19	11	0	0	42	75	99	63	74	88
07.12.2021 17:15	98	92	3	3	0	0	0	0	2	12	32	23	22	7	0	0	46	73	100	61	71	85
07.12.2021 17:30	87	82	4	1	0	1	0	0	2	17	21	25	16	3	1	1	14	71	120	56	71	83
07.12.2021 17:45	65	62	2	1	0	0	0	0	2	0	11	28	21	2	1	0	46	77	103	69	77	87
07.12.2021 18:00	68	62	4	2	0	0	0	0	5	2	21	24	12	2	2	0	46	73	109	63	74	82
07.12.2021 18:15	54	49	0	5	0	1	0	1	7	3	12	17	10	2	1	0	11	69	101	49	73	85
07.12.2021 18:30	53	49	1	3	0	0	0	2	4	2	17	15	9	4	0	0	40	71	98	60	72	83
07.12.2021 18:45	46	43	2	1	0	0	0	0	0	11	10	13	8	3	0	1	51	72	117	57	73	87
07.12.2021 19:00	40	36	1	3	0	0	0	0	2	2	15	7	7	6	1	0	43	74	102	62	73	91
07.12.2021 19:15	30	28	0	2	0	0	0	1	4	3	5	9	5	3	0	0	40	71	98	48	73	89
07.12.2021 19:30	21	19	1	1	0	0	0	0	0	1	6	6	4	2	2	0	58	79	104	66	75	94
07.12.2021 19:45	20	18	0	2	0	0	0	0	2	2	5	5	2	2	2	0	47	74	107	59	73	98
07.12.2021 20:00	26	23	1	2	0	0	0	0	2	2	6	6	8	2	0	0	43	73	98	54	76	88
07.12.2021 20:15	17	16	0	1	0	0	0	0	1	1	4	6	4	1	0	0	46	74	92	63	74	88
07.12.2021 20:30	17	14	2	1	0	0	0	0	2	2	3	5	1	2	1	1	48	76	118	54	74	100
07.12.2021 20:45	17	16	0	1	0	0	0	3	0	0	2	7	2	3	0	0	38	73	100	40	74	91
07.12.2021 21:00	19	16	0	3	0	0	0	0	0	3	7	2	2	4	0	1	52	76	120	56	69	96
07.12.2021 21:15	10	8	1	1	0	0	0	0	0	2	1	5	1	1	0	0	51	73	91	56	77	85
07.12.2021 21:30	15	11	2	2	0	0	0	1	1	2	2	4	3	2	0	0	38	73	93	57	78	90
07.12.2021 21:45	15	12	0	3	0	0	0	0	3	0	0	6	1	3	2	0	41	77	103	49	77	95
07.12.2021 22:00	18	13	3	2	0	0	0	1	1	1	4	6	2	3	0	0	39	72	96	59	73	91
07.12.2021 22:15	14	13	1	0	0	0	0	0	0	0	3	5	3	2	1	0	65	80	101	69	80	92
07.12.2021 22:30	13	10	1	2	0	0	0	2	0	0	3	3	3	1	0	1	39	74	118	40	73	92
07.12.2021 22:45	7	5	1	1	0	0	0	1	0	0	3	2	1	0	0	0	40	68	82	66	70	76
07.12.2021 23:00	3	3	0	0	0	0	0	0	0	0	0	1	1	0	1	0	72	89	104	72	90	104
07.12.2021 23:15	2	1	0	1	0	0	0	0	1	0	1	0	0	0	0	0	49	55	61	49	61	61
07.12.2021 23:30	5	1	1	3	0	0	0	0	1	2	2	0	0	0	0	0	41	56	63	41	59	63
07.12.2021 23:45	6	3	1	2	0	0	0	1	1	1	0	2	1	0	0	0	36	63	87	36	72	87

[Di, 7 Dez.]	M	PKW	LKW	LZ	10	20	30	40	50	60	70	80	90	100	110	>110	VMin	VAvg	VMax	V15	V50	V85
00:00-06:00	160	122	7	31	0	0	4	12	40	43	43	12	5	1	0	0	26	56	92	43	55	69
06:00-22:00	4080	3693	253	134	3	13	16	56	274	504	1083	1120	697	249	50	15	8	71	120	57	72	85
22:00-23:59	68	49	8	11	0	0	0	5	4	4	16	19	11	6	2	1	36	72	118	59	73	90
00:00-23:59	4308	3864	268	176	3	13	20	73	318	551	1142	1151	713	256	52	16	8	70	120	55	71	85
00:00-24:00	4308	3864	268	176	3	13	20	73	318	551	1142	1151	713	256	52	16	8	70	120	55	71	85

Auswertung Verkehrsdaten

powered by datacollect

Autor

Institution	PB CONSULT GmbH
Abteilung	Konzeption
Straße	Rothenburger Straße 5
PLZ	90443
Stadt	Nürnberg
Land	Deutschland
Ansprechpartner	
Telefon	+49-911-32239-0
E-Mail	konzeption@pbconsult.de

pbconsult

Erstellt mit **DataCollect Webreporter** Version 1.0 am 10.01.2022 14:22:15

Messstelle

Name	QS2
Rtg. kommend (Name)	W>O
Rtg. gehend (Name)	O>W
Vmax StVO	100
Kommentar	Römerstr.
Gerätetyp	**SDR Traffic+**

Zeitbereich

Startdatum	07.12.2021 00:00
Enddatum	07.12.2021 23:59
Tage	Mo, Di, Mi, Do, Fr, Sa, So
Zeitintervall	15 Minuten
Zeitfenster / Tag	00:00 - 23:59

Längenklassen [L in m]

Querschnitt		W>O				O>W			
Zeit	Σ	Σ	PKW	LKW	LZ	Σ	PKW	LKW	LZ
00:00-06:00	150	124	122	1	1	26	22	1	3
06:00-22:00	2843	1386	1324	45	17	1457	1369	70	18
22:00-23:59	90	17	15	1	1	73	72	0	1
00:00-23:59	3083	1527	1461	47	19	1556	1463	71	22
00:00-24:00	3083	1527	1461	47	19	1556	1463	71	22

Geschwindigkeitskennzahlen [V in km/h]

	Vmin	Vmax	Vavg	V15	V50	V85	Vexc %
Querschnitt	5	158	80	67	80	93	**6.5**
W>O	5	128	79	66	80	93	**6.9**
O>W	17	158	81	69	81	93	**6.2**

Beschreibungen

Vmin: Minimale Geschwindigkeit
Vmax: Maximale Geschwindigkeit
Vavg: Durchschnittliche Geschwindigkeit
V15: Grenzgeschwindigkeit für die ersten 15% der Fahrzeuge
V50: Grenzgeschwindigkeit für die ersten 50% der Fahrzeuge
V85: Grenzgeschwindigkeit für die ersten 85% der Fahrzeuge
Vexc %: Geschwindigkeitsüberschreitung in %

Auswertung Verkehrsdaten

powered by datacollect

Autor

Institution	PB CONSULT GmbH
Abteilung	Konzeption
Straße	Rothenburger Straße 5
PLZ	90443
Stadt	Nürnberg
Land	Deutschland
Ansprechpartner	
Telefon	+49-911-32239-0
E-Mail	konzeption@pbconsult.de

pbconsult

Erstellt mit **DataCollect Webreporter** Version 1.0 am 10.01.2022 14:22:15

Messstelle

Name	QS2
Rtg. kommend (Name)	W>O
Rtg. gehend (Name)	O>W
Vmax StVO	100
Kommentar	Römerstr.
Gerätetyp	**SDR Traffic+**

Zeitbereich

Startdatum	07.12.2021 00:00
Enddatum	07.12.2021 23:59
Tage	Mo, Di, Mi, Do, Fr, Sa, So
Zeitintervall	15 Minuten
Zeitfenster / Tag	00:00 - 23:59

Verkehrsmengen Ganglinie

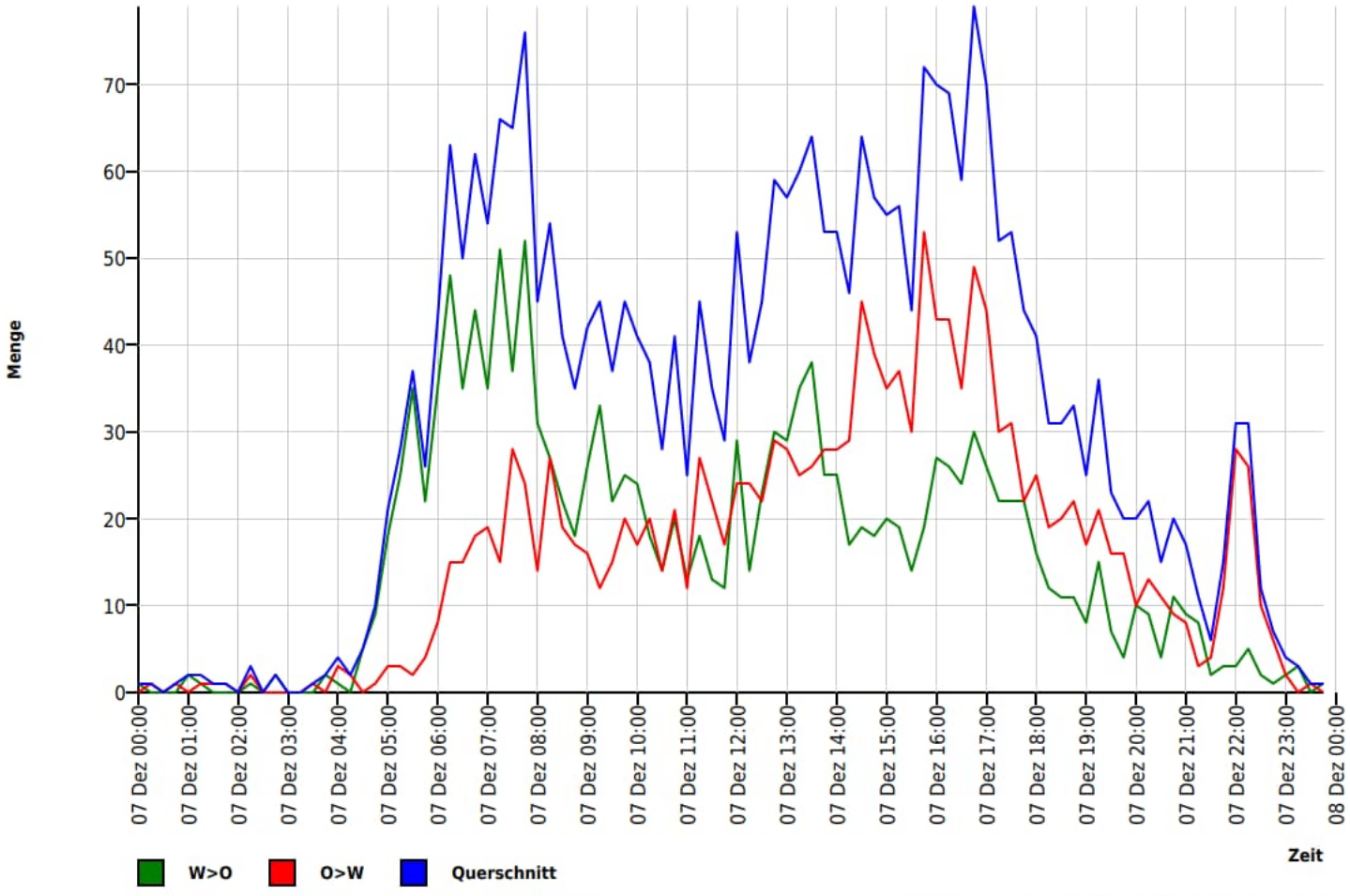

Auswertung Verkehrsdaten

powered by datacollect

Autor

Institution	PB CONSULT GmbH
Abteilung	Konzeption
Straße	Rothenburger Straße 5
PLZ	90443
Stadt	Nürnberg
Land	Deutschland
Ansprechpartner	
Telefon	+49-911-32239-0
E-Mail	konzeption@pbconsult.de

pbconsult

Erstellt mit **DataCollect Webreporter** Version 1.0 am 10.01.2022 14:22:15

Messstelle

Name	QS2
Rtg. kommend (Name)	W>O
Rtg. gehend (Name)	O>W
Vmax StVO	100
Kommentar	Römerstr.
Gerätetyp	**SDR Traffic+**

Zeitbereich

Startdatum	07.12.2021 00:00
Enddatum	07.12.2021 23:59
Tage	Mo, Di, Mi, Do, Fr, Sa, So
Zeitintervall	15 Minuten
Zeitfenster / Tag	00:00 - 23:59

Geschwindigkeits-Histogramm

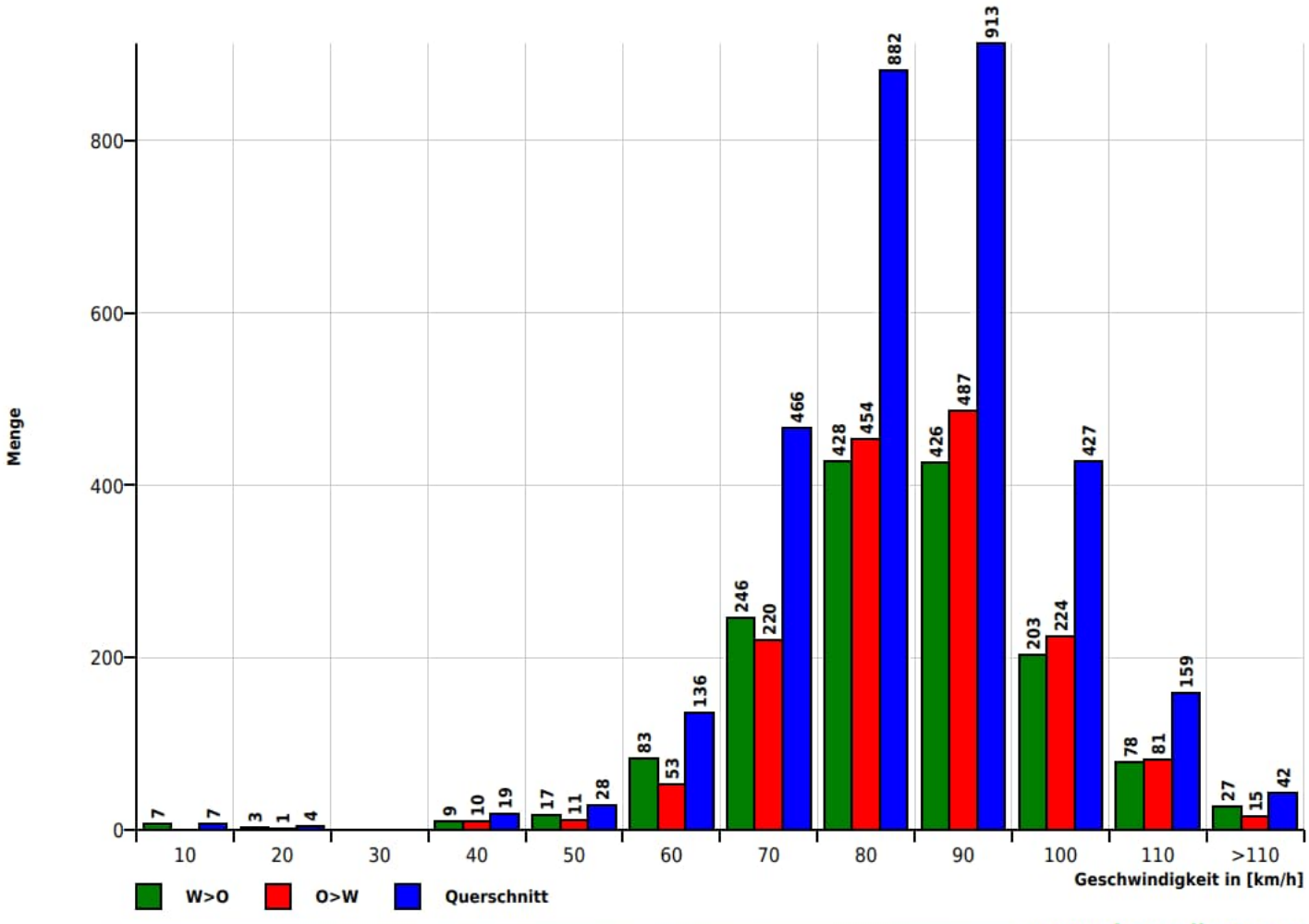

Auswertung Verkehrsdaten

powered by datacollect

Autor

Institution	PB CONSULT GmbH
Abteilung	Konzeption
Straße	Rothenburger Straße 5
PLZ	90443
Stadt	Nürnberg
Land	Deutschland
Ansprechpartner	
Telefon	+49-911-32239-0
E-Mail	konzeption@pbconsult.de

pbconsult

Erstellt mit **DataCollect Webreporter** Version 1.0 am 10.01.2022 14:22:15

Messstelle

Name	QS2
Rtg. kommend (Name)	W>O
Rtg. gehend (Name)	O>W
Vmax StVO	100
Kommentar	Römerstr.
Gerätetyp	**SDR Traffic+**

Zeitbereich

Startdatum	07.12.2021 00:00
Enddatum	07.12.2021 23:59
Tage	Mo, Di, Mi, Do, Fr, Sa, So
Zeitintervall	15 Minuten
Zeitfenster / Tag	00:00 - 23:59

Längen-Histogramm

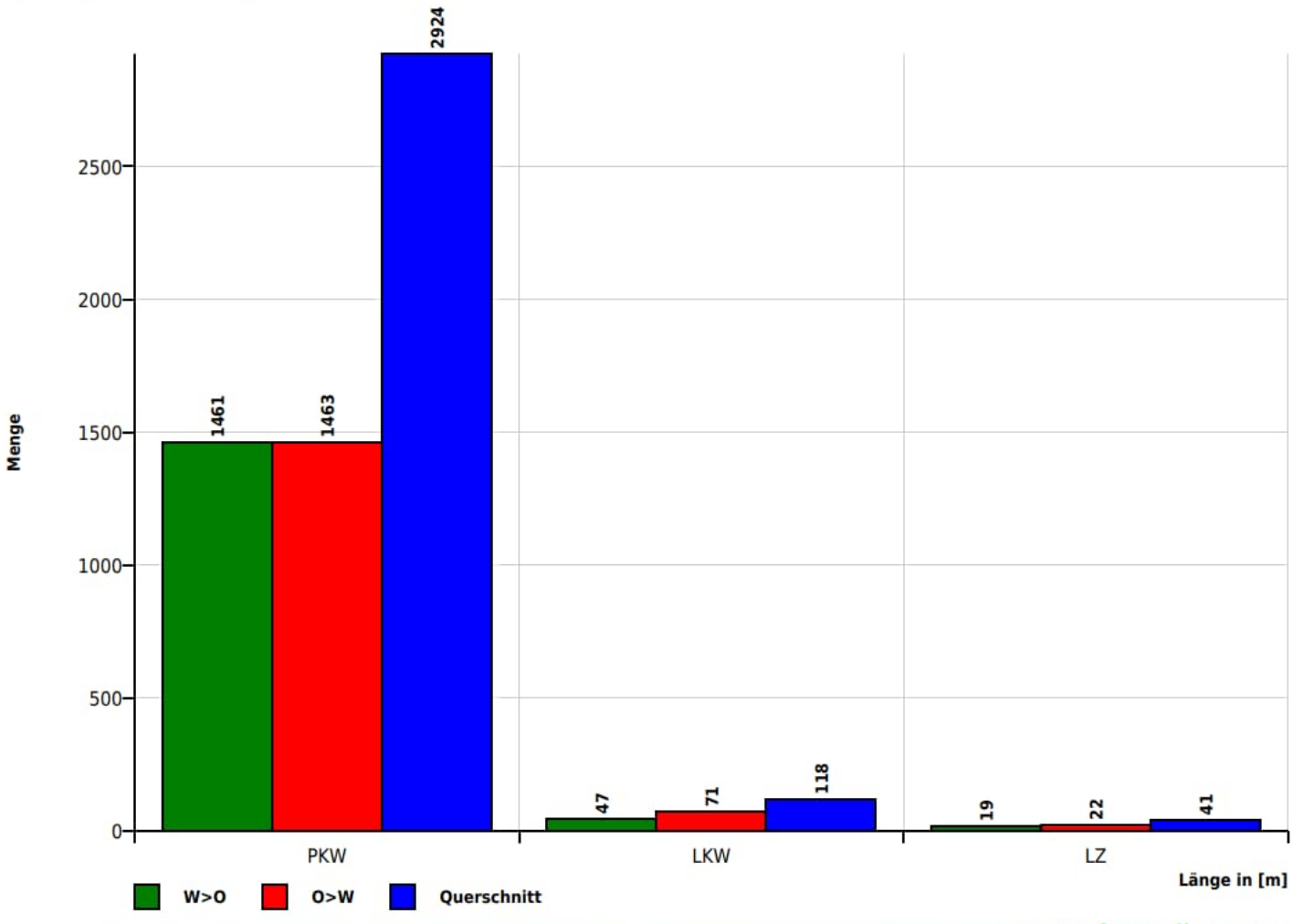

Zeit	Σ	PKW	LKW	LZ	10	20	30	40	50	60	70	80	90	100	110	>110	VMin	VAvg	VMax	V15	V50	V85
07.12.2021 00:00	1	1	0	0	0	0	0	0	0	0	0	0	0	0	1	0	107	107	107	107	107	107
07.12.2021 00:15	1	1	0	0	0	0	0	0	0	0	1	0	0	0	0	0	67	67	67	67	67	67
07.12.2021 00:30	0	0	0	0	0	0	0	0	0	0	0	0	0	0	0	0	0	0	0	0	0	0
07.12.2021 00:45	1	0	0	1	0	0	0	0	0	0	1	0	0	0	0	0	66	66	66	66	66	66
07.12.2021 01:00	2	2	0	0	0	0	0	0	0	0	2	0	0	0	0	0	66	66	66	66	66	66
07.12.2021 01:15	2	2	0	0	0	0	0	0	0	0	1	0	1	0	0	0	68	79	89	68	89	89
07.12.2021 01:30	1	1	0	0	0	0	0	0	0	1	0	0	0	0	0	0	53	53	53	53	53	53
07.12.2021 01:45	1	0	0	1	0	0	0	0	0	0	1	0	0	0	0	0	64	64	64	64	64	64
07.12.2021 02:00	0	0	0	0	0	0	0	0	0	0	0	0	0	0	0	0	0	0	0	0	0	0
07.12.2021 02:15	3	3	0	0	0	0	0	0	0	0	0	0	1	2	0	0	81	91	100	81	92	100
07.12.2021 02:30	0	0	0	0	0	0	0	0	0	0	0	0	0	0	0	0	0	0	0	0	0	0
07.12.2021 02:45	2	2	0	0	0	0	0	0	1	0	0	0	1	0	0	0	50	67	83	50	83	83
07.12.2021 03:00	0	0	0	0	0	0	0	0	0	0	0	0	0	0	0	0	0	0	0	0	0	0
07.12.2021 03:15	0	0	0	0	0	0	0	0	0	0	0	0	0	0	0	0	0	0	0	0	0	0
07.12.2021 03:30	1	1	0	0	0	0	0	0	0	0	0	0	1	0	0	0	82	82	82	82	82	82
07.12.2021 03:45	2	2	0	0	0	0	0	0	0	0	1	0	0	1	0	0	61	78	95	61	95	95
07.12.2021 04:00	4	3	0	1	0	0	0	0	0	0	1	3	0	0	0	0	67	71	73	67	73	73
07.12.2021 04:15	2	1	1	0	0	0	0	0	0	2	0	0	0	0	0	0	53	53	53	53	53	53
07.12.2021 04:30	5	4	0	1	0	0	0	1	0	3	0	1	0	0	0	0	37	55	71	37	56	71
07.12.2021 04:45	10	9	1	0	0	0	0	1	0	1	7	1	0	0	0	0	39	64	75	60	67	69
07.12.2021 05:00	21	21	0	0	0	0	0	0	3	6	11	1	0	0	0	0	45	60	73	51	61	68
07.12.2021 05:15	28	28	0	0	0	0	0	0	2	8	14	4	0	0	0	0	43	63	78	56	63	69
07.12.2021 05:30	37	37	0	0	0	0	0	1	3	9	13	7	4	0	0	0	40	65	84	54	65	80
07.12.2021 05:45	26	26	0	0	0	0	0	0	0	7	8	7	2	1	1	0	51	70	106	58	66	83
07.12.2021 06:00	43	39	4	0	0	0	0	6	1	10	12	11	2	0	1	0	34	63	104	44	64	78
07.12.2021 06:15	63	63	0	0	0	0	0	0	2	13	20	23	5	0	0	0	43	67	88	58	67	75
07.12.2021 06:30	50	49	1	0	0	0	0	2	4	8	14	12	10	0	0	0	38	68	90	54	69	83
07.12.2021 06:45	62	59	1	2	0	0	0	0	1	10	20	16	12	3	0	0	50	71	98	55	71	84
07.12.2021 07:00	54	50	2	2	0	0	0	0	0	5	15	18	10	4	2	0	51	76	105	64	76	88
07.12.2021 07:15	66	65	1	0	0	0	0	0	0	3	20	28	13	2	0	0	58	74	96	66	74	84
07.12.2021 07:30	65	62	3	0	1	1	0	0	0	1	9	20	21	9	3	0	6	79	108	70	81	92
07.12.2021 07:45	76	73	3	0	1	0	0	2	2	6	7	27	17	12	2	0	9	76	104	61	79	92
07.12.2021 08:00	45	44	0	1	0	0	0	0	0	2	7	22	7	5	1	1	56	79	116	67	77	91

Zeit	Σ	PKW	LKW	LZ	10	20	30	40	50	60	70	80	90	100	110	>110	VMin	VAvg	VMax	V15	V50	V85
07.12.2021 08:15	54	49	4	1	0	0	0	0	0	0	8	19	16	7	4	0	64	82	107	71	81	94
07.12.2021 08:30	41	35	5	1	0	0	0	0	0	1	7	19	10	4	0	0	58	78	95	68	79	87
07.12.2021 08:45	35	34	0	1	0	0	0	0	1	1	6	16	7	2	1	1	50	78	116	68	75	90
07.12.2021 09:00	42	36	4	2	0	0	0	0	0	2	7	19	13	0	1	0	57	76	102	65	75	86
07.12.2021 09:15	45	41	4	0	1	0	0	0	0	1	10	16	6	8	1	2	10	78	116	67	76	92
07.12.2021 09:30	37	34	2	1	0	0	0	0	0	0	7	14	11	4	1	0	61	79	109	69	78	90
07.12.2021 09:45	45	40	4	1	0	0	0	0	0	2	10	10	12	10	1	0	59	80	102	65	81	94
07.12.2021 10:00	41	36	5	0	0	1	0	0	0	2	4	10	10	11	2	1	11	83	116	69	85	96
07.12.2021 10:15	38	34	4	0	0	0	0	0	0	0	5	11	13	7	1	1	63	83	116	71	82	96
07.12.2021 10:30	28	26	2	0	0	0	0	0	0	0	2	11	7	7	1	0	64	83	105	75	84	93
07.12.2021 10:45	41	36	3	2	2	2	0	5	2	3	9	10	7	1	0	0	8	61	96	38	67	83
07.12.2021 11:00	25	24	1	0	1	0	0	0	0	0	2	4	8	8	1	1	10	84	122	71	87	98
07.12.2021 11:15	45	43	2	0	0	0	0	0	0	0	8	18	15	2	2	0	61	79	108	68	78	88
07.12.2021 11:30	35	32	2	1	0	0	0	0	0	0	3	8	12	8	3	1	61	86	117	73	86	96
07.12.2021 11:45	29	27	2	0	0	0	0	0	0	1	2	6	10	7	2	1	60	87	125	76	88	99
07.12.2021 12:00	53	48	4	1	1	0	0	0	0	2	8	18	14	8	2	0	5	78	108	64	78	92
07.12.2021 12:15	38	34	4	0	0	0	0	0	0	0	3	10	22	2	1	0	65	83	106	74	84	89
07.12.2021 12:30	45	42	2	1	0	0	0	0	1	0	3	11	21	6	3	0	47	84	106	75	85	96
07.12.2021 12:45	59	53	5	1	0	0	0	0	1	0	7	13	24	8	5	1	41	84	116	71	85	98
07.12.2021 13:00	57	51	4	2	0	0	0	0	0	2	2	18	17	7	10	1	57	86	116	73	83	101
07.12.2021 13:15	60	57	1	2	0	0	0	0	1	0	4	15	20	14	5	1	46	86	111	75	87	100
07.12.2021 13:30	64	63	1	0	0	0	0	1	0	0	3	18	16	14	11	1	39	87	112	74	87	101
07.12.2021 13:45	53	48	3	2	0	0	0	0	0	1	6	13	18	8	4	3	60	86	127	71	83	99
07.12.2021 14:00	53	51	1	1	0	0	0	0	0	0	3	14	23	9	3	1	67	85	113	75	84	93
07.12.2021 14:15	46	45	1	0	0	0	0	0	0	0	7	17	10	5	5	2	61	83	121	69	79	101
07.12.2021 14:30	64	59	5	0	0	0	0	0	0	0	6	18	19	15	6	0	67	85	107	73	86	96
07.12.2021 14:45	57	52	4	1	0	0	0	0	0	0	9	8	25	11	4	0	61	84	105	70	85	93
07.12.2021 15:00	55	51	4	0	0	0	0	0	0	1	6	14	21	10	3	0	60	83	110	71	83	94
07.12.2021 15:15	56	54	1	1	0	0	0	0	0	1	4	19	22	8	2	0	59	82	110	73	83	92
07.12.2021 15:30	44	44	0	0	0	0	0	0	0	0	8	6	18	6	3	3	63	85	128	68	85	100
07.12.2021 15:45	72	71	1	0	0	0	0	0	0	0	3	25	25	15	2	2	64	85	118	73	85	93
07.12.2021 16:00	70	67	2	1	0	0	0	0	0	1	4	19	27	12	6	1	60	85	124	75	85	97
07.12.2021 16:15	69	67	2	0	0	0	0	0	0	0	13	18	25	10	1	2	62	82	115	69	83	92

Zeit	Σ	PKW	LKW	LZ	10	20	30	40	50	60	70	80	90	100	110	>110	VMin	VAvg	VMax	V15	V50	V85
07.12.2021 16:30	59	56	2	1	0	0	0	0	0	3	8	19	17	8	4	0	57	81	110	69	80	94
07.12.2021 16:45	79	78	1	0	0	0	0	0	0	1	8	23	33	11	1	2	56	82	118	71	83	92
07.12.2021 17:00	70	69	1	0	0	0	0	0	2	3	8	32	12	8	4	1	42	79	116	68	76	94
07.12.2021 17:15	52	51	0	1	0	0	0	0	0	1	15	9	18	5	3	1	51	81	111	67	83	92
07.12.2021 17:30	53	50	2	1	0	0	0	0	1	3	5	14	14	13	3	0	50	82	101	69	84	93
07.12.2021 17:45	44	42	2	0	0	0	0	0	0	1	4	12	18	8	1	0	51	83	108	74	83	95
07.12.2021 18:00	41	41	0	0	0	0	0	0	0	0	3	9	20	5	4	0	68	85	108	74	83	97
07.12.2021 18:15	31	31	0	0	0	0	0	0	0	0	2	8	11	7	1	2	70	87	118	75	86	98
07.12.2021 18:30	31	30	0	1	0	0	0	0	0	0	10	4	13	4	0	0	62	79	98	66	81	90
07.12.2021 18:45	33	32	1	0	0	0	0	0	0	1	3	8	11	8	2	0	55	85	104	71	87	96
07.12.2021 19:00	25	24	1	0	0	0	0	0	0	1	2	6	7	6	2	1	56	86	115	71	86	100
07.12.2021 19:15	36	35	0	1	0	0	0	0	0	1	5	13	12	2	3	0	55	81	107	70	80	90
07.12.2021 19:30	23	23	0	0	0	0	0	0	0	0	1	6	8	3	3	2	68	91	158	78	90	101
07.12.2021 19:45	20	20	0	0	0	0	0	0	0	1	0	2	12	2	3	0	57	87	107	81	88	101
07.12.2021 20:00	20	20	0	0	0	0	0	0	0	0	1	6	6	5	2	0	63	86	107	72	87	99
07.12.2021 20:15	22	22	0	0	0	0	0	0	0	0	1	7	6	5	3	0	66	86	110	74	88	98
07.12.2021 20:30	15	15	0	0	0	0	0	0	0	0	3	3	4	4	0	1	67	85	113	70	85	94
07.12.2021 20:45	20	19	0	1	0	0	0	0	0	1	0	5	8	2	3	1	55	87	131	77	86	101
07.12.2021 21:00	17	17	0	0	0	0	0	0	0	1	4	5	6	0	1	0	55	77	101	64	79	90
07.12.2021 21:15	11	11	0	0	0	0	0	0	0	0	2	1	6	1	0	1	67	86	120	70	84	98
07.12.2021 21:30	6	5	0	1	0	0	0	0	0	1	0	3	1	0	1	0	53	78	104	53	80	104
07.12.2021 21:45	15	14	1	0	0	0	0	0	0	0	1	2	5	4	3	0	70	90	106	79	90	102
07.12.2021 22:00	31	29	0	2	0	0	0	0	0	1	1	8	12	7	0	2	51	85	113	76	84	97
07.12.2021 22:15	31	31	0	0	0	0	0	0	0	0	1	3	14	11	2	0	67	88	109	81	87	96
07.12.2021 22:30	12	12	0	0	0	0	0	0	0	0	2	1	4	4	1	0	69	86	105	69	88	99
07.12.2021 22:45	7	7	0	0	0	0	0	0	0	0	0	4	1	1	1	0	73	84	104	77	78	96
07.12.2021 23:00	4	4	0	0	0	0	0	0	0	0	0	0	3	0	0	1	83	92	113	83	86	113
07.12.2021 23:15	3	3	0	0	0	0	0	0	0	0	2	1	0	0	0	0	67	70	76	67	68	76
07.12.2021 23:30	1	1	0	0	0	0	0	0	0	0	0	1	0	0	0	0	73	73	73	73	73	73
07.12.2021 23:45	1	0	1	0	0	0	0	0	0	0	0	1	0	0	0	0	75	75	75	75	75	75

[Di, 7 Dez.]	M	PKW	LKW	LZ	10	20	30	40	50	60	70	80	90	100	110	>110	VMin	VAvg	VMax	V15	V50	V85
00:00-06:00	150	144	2	4	0	0	0	3	9	37	61	24	10	4	2	0	37	66	107	54	65	77
06:00-22:00	2843	2693	115	35	7	4	0	16	19	98	399	839	869	400	153	39	5	81	158	68	81	93
22:00-23:59	90	87	1	2	0	0	0	0	0	1	6	19	34	23	4	3	51	86	113	76	84	96
00:00-23:59	3083	2924	118	41	7	4	0	19	28	136	466	882	913	427	159	42	5	80	158	67	80	93
00:00-24:00	3083	2924	118	41	7	4	0	19	28	136	466	882	913	427	159	42	5	80	158	67	80	93

Auswertung Verkehrsdaten

powered by datacollect

Autor

Institution	PB CONSULT GmbH
Abteilung	Konzeption
Straße	Rothenburger Straße 5
PLZ	90443
Stadt	Nürnberg
Land	Deutschland
Ansprechpartner	
Telefon	+49-911-32239-0
E-Mail	konzeption@pbconsult.de

pbconsult

Erstellt mit **DataCollect Webreporter** Version 1.0 am 10.01.2022 14:24:02

Messstelle

Name	QS3
Rtg. kommend (Name)	N>S
Rtg. gehend (Name)	S>N
Vmax StVO	100
Kommentar	Eichstätter Str.
Gerätetyp	**SDR Traffic+**

Zeitbereich

Startdatum	07.12.2021 00:00
Enddatum	07.12.2021 23:59
Tage	Mo, Di, Mi, Do, Fr, Sa, So
Zeitintervall	15 Minuten
Zeitfenster / Tag	00:00 - 23:59

Längenklassen [L in m]

Querschnitt		N>S				S>N			
Zeit	Σ	Σ	PKW	LKW	LZ	Σ	PKW	LKW	LZ
00:00-06:00	104	66	56	1	9	38	28	1	9
06:00-22:00	2467	1244	1144	59	41	1223	1109	67	47
22:00-23:59	51	21	16	1	4	30	27	1	2
00:00-23:59	2622	1331	1216	61	54	1291	1164	69	58
00:00-24:00	2622	1331	1216	61	54	1291	1164	69	58

Geschwindigkeitskennzahlen [V in km/h]

	Vmin	Vmax	Vavg	V15	V50	V85	Vexc %
Querschnitt	14	152	76	63	76	90	**3.6**
N>S	14	142	76	64	76	90	**3.3**
S>N	14	152	76	62	77	90	**3.9**

Beschreibungen

Vmin: Minimale Geschwindigkeit
Vmax: Maximale Geschwindigkeit
Vavg: Durchschnittliche Geschwindigkeit
V15: Grenzgeschwindigkeit für die ersten 15% der Fahrzeuge
V50: Grenzgeschwindigkeit für die ersten 50% der Fahrzeuge
V85: Grenzgeschwindigkeit für die ersten 85% der Fahrzeuge
Vexc %: Geschwindigkeitsüberschreitung in %

Auswertung Verkehrsdaten

powered by datacollect

Autor

Institution	PB CONSULT GmbH
Abteilung	Konzeption
Straße	Rothenburger Straße 5
PLZ	90443
Stadt	Nürnberg
Land	Deutschland
Ansprechpartner	
Telefon	+49-911-32239-0
E-Mail	konzeption@pbconsult.de

pbconsult

Erstellt mit **DataCollect Webreporter** Version 1.0 am 10.01.2022 14:24:02

Messstelle

Name	QS3
Rtg. kommend (Name)	N>S
Rtg. gehend (Name)	S>N
Vmax StVO	100
Kommentar	Eichstätter Str.
Gerätetyp	**SDR Traffic+**

Zeitbereich

Startdatum	07.12.2021 00:00
Enddatum	07.12.2021 23:59
Tage	Mo, Di, Mi, Do, Fr, Sa, So
Zeitintervall	15 Minuten
Zeitfenster / Tag	00:00 - 23:59

Verkehrsmengen Ganglinie

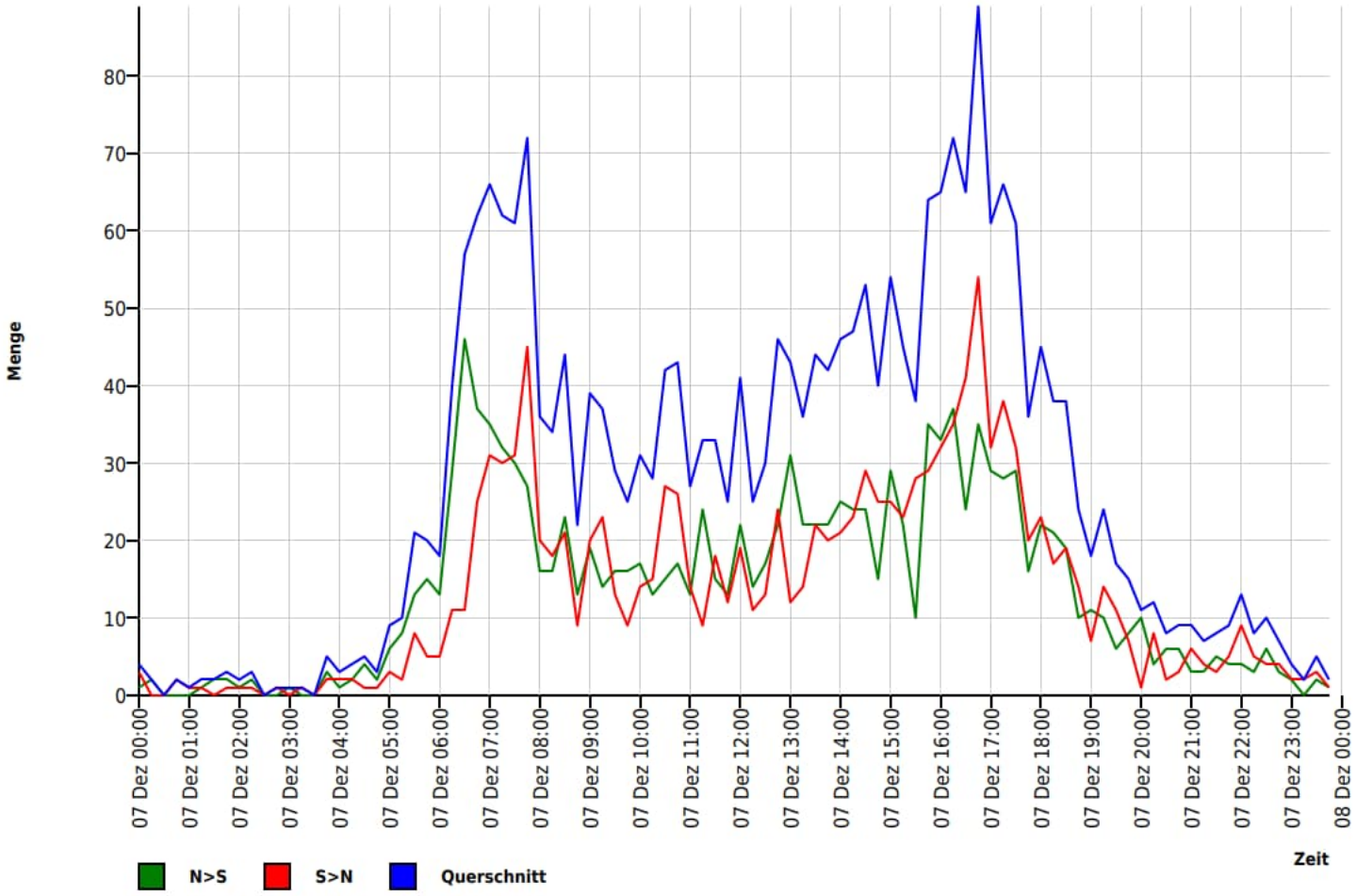

Auswertung Verkehrsdaten

powered by datacollect

Autor

Institution	PB CONSULT GmbH
Abteilung	Konzeption
Straße	Rothenburger Straße 5
PLZ	90443
Stadt	Nürnberg
Land	Deutschland
Ansprechpartner	
Telefon	+49-911-32239-0
E-Mail	konzeption@pbconsult.de

pbconsult

Erstellt mit **DataCollect Webreporter** Version 1.0 am 10.01.2022 14:24:02

Messstelle

Name	QS3
Rtg. kommend (Name)	N>S
Rtg. gehend (Name)	S>N
Vmax StVO	100
Kommentar	Eichstätter Str.
Gerätetyp	**SDR Traffic+**

Zeitbereich

Startdatum	07.12.2021 00:00
Enddatum	07.12.2021 23:59
Tage	Mo, Di, Mi, Do, Fr, Sa, So
Zeitintervall	15 Minuten
Zeitfenster / Tag	00:00 - 23:59

Geschwindigkeits-Histogramm

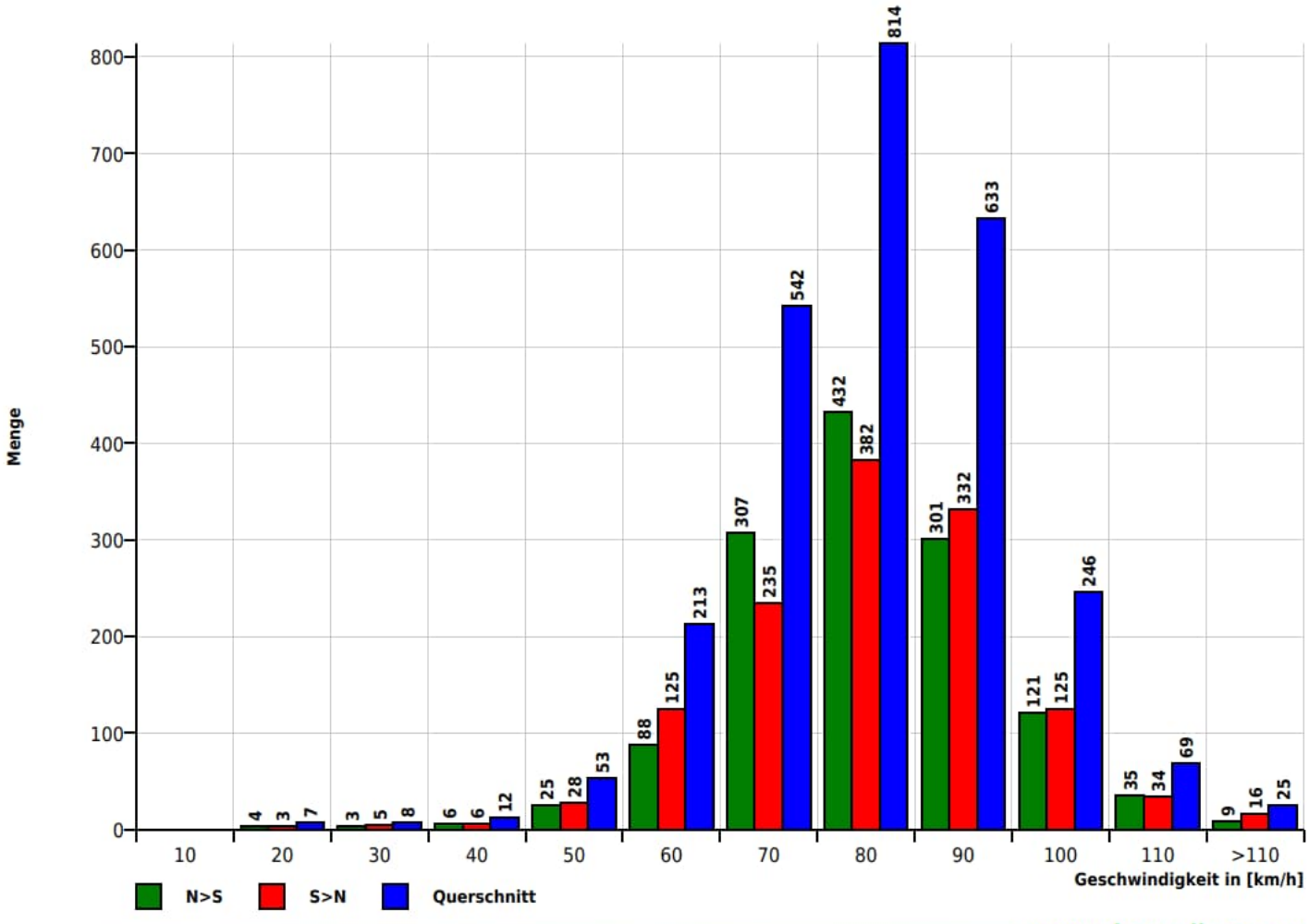

Auswertung Verkehrsdaten

powered by datacollect

Autor

Institution	PB CONSULT GmbH
Abteilung	Konzeption
Straße	Rothenburger Straße 5
PLZ	90443
Stadt	Nürnberg
Land	Deutschland
Ansprechpartner	
Telefon	+49-911-32239-0
E-Mail	konzeption@pbconsult.de

pbconsult

Erstellt mit **DataCollect Webreporter** Version 1.0 am 10.01.2022 14:24:02

Messstelle

Name	QS3
Rtg. kommend (Name)	N>S
Rtg. gehend (Name)	S>N
Vmax StVO	100
Kommentar	Eichstätter Str.
Gerätetyp	**SDR Traffic+**

Zeitbereich

Startdatum	07.12.2021 00:00
Enddatum	07.12.2021 23:59
Tage	Mo, Di, Mi, Do, Fr, Sa, So
Zeitintervall	15 Minuten
Zeitfenster / Tag	00:00 - 23:59

Längen-Histogramm

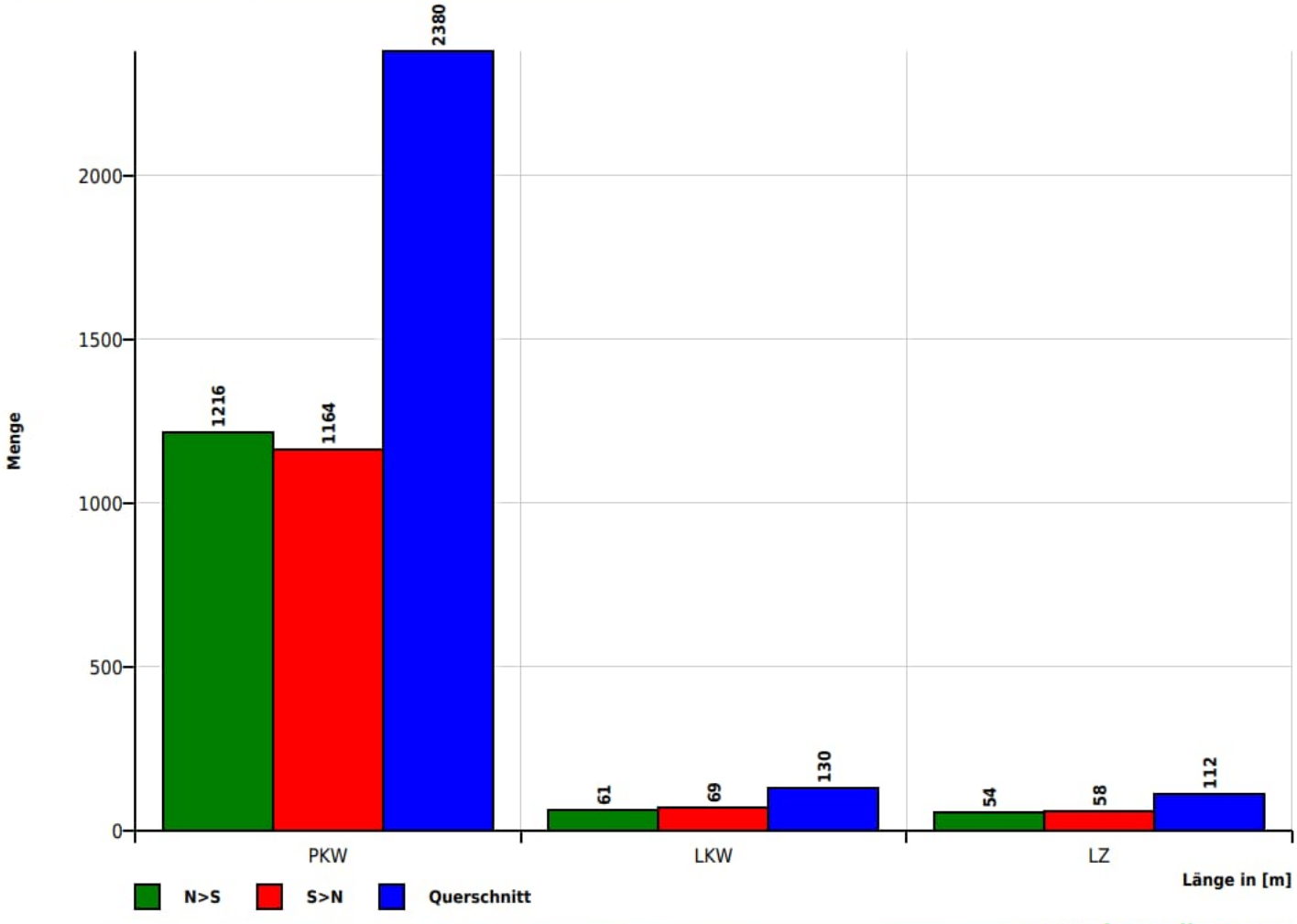

Zeit	Σ	PKW	LKW	LZ	10	20	30	40	50	60	70	80	90	100	110	>110	VMin	VAvg	VMax	V15	V50	V85
07.12.2021 00:00	4	4	0	0	0	0	0	0	0	0	0	2	2	0	0	0	74	80	86	74	84	86
07.12.2021 00:15	2	2	0	0	0	0	0	0	0	0	2	0	0	0	0	0	65	66	67	65	67	67
07.12.2021 00:30	0	0	0	0	0	0	0	0	0	0	0	0	0	0	0	0	0	0	0	0	0	0
07.12.2021 00:45	2	1	0	1	0	0	0	0	0	0	1	1	0	0	0	0	63	67	71	63	71	71
07.12.2021 01:00	1	0	0	1	0	0	0	0	0	1	0	0	0	0	0	0	56	56	56	56	56	56
07.12.2021 01:15	2	0	0	2	0	0	0	0	0	1	0	1	0	0	0	0	57	65	73	57	73	73
07.12.2021 01:30	2	1	0	1	0	0	0	0	1	0	1	0	0	0	0	0	44	54	63	44	63	63
07.12.2021 01:45	3	0	0	3	0	0	0	0	1	0	2	0	0	0	0	0	50	57	61	50	61	61
07.12.2021 02:00	2	0	0	2	0	0	0	0	1	0	1	0	0	0	0	0	49	55	61	49	61	61
07.12.2021 02:15	3	1	0	2	0	0	0	0	0	1	1	0	1	0	0	0	54	66	82	54	62	82
07.12.2021 02:30	0	0	0	0	0	0	0	0	0	0	0	0	0	0	0	0	0	0	0	0	0	0
07.12.2021 02:45	1	0	0	1	0	0	0	0	0	0	1	0	0	0	0	0	67	67	67	67	67	67
07.12.2021 03:00	1	0	0	1	0	0	0	0	1	0	0	0	0	0	0	0	45	45	45	45	45	45
07.12.2021 03:15	1	1	0	0	0	0	0	0	0	0	0	0	0	1	0	0	98	98	98	98	98	98
07.12.2021 03:30	0	0	0	0	0	0	0	0	0	0	0	0	0	0	0	0	0	0	0	0	0	0
07.12.2021 03:45	5	4	0	1	0	0	0	0	0	0	2	1	1	1	0	0	61	76	93	61	79	93
07.12.2021 04:00	3	1	0	2	0	0	0	0	0	2	0	1	0	0	0	0	57	62	72	57	58	72
07.12.2021 04:15	4	3	0	1	0	0	1	0	1	1	1	0	0	0	0	0	29	49	65	29	58	65
07.12.2021 04:30	5	5	0	0	0	0	0	1	0	0	2	2	0	0	0	0	31	62	72	31	67	72
07.12.2021 04:45	3	3	0	0	0	0	0	1	1	0	0	1	0	0	0	0	40	52	74	40	43	74
07.12.2021 05:00	9	9	0	0	0	0	0	0	1	3	4	1	0	0	0	0	50	62	77	51	66	67
07.12.2021 05:15	10	9	1	0	0	0	0	1	2	4	2	1	0	0	0	0	34	54	71	42	57	64
07.12.2021 05:30	21	21	0	0	0	0	0	0	1	8	8	4	0	0	0	0	47	62	78	56	63	72
07.12.2021 05:45	20	19	1	0	0	0	0	1	2	5	8	3	0	1	0	0	35	63	93	52	62	77
07.12.2021 06:00	18	18	0	0	0	0	0	0	0	3	7	5	2	1	0	0	54	70	95	59	70	81
07.12.2021 06:15	40	36	3	1	0	0	0	1	4	7	11	10	5	2	0	0	39	68	93	54	68	82
07.12.2021 06:30	57	53	3	1	0	0	0	0	0	5	10	31	10	1	0	0	51	74	98	66	76	81
07.12.2021 06:45	62	54	6	2	0	0	0	0	3	5	21	18	10	2	3	0	46	73	110	61	73	85
07.12.2021 07:00	66	62	2	2	0	0	0	0	3	5	20	18	13	6	1	0	45	74	107	64	72	88
07.12.2021 07:15	62	56	5	1	0	1	0	5	2	12	11	16	9	6	0	0	14	68	96	54	71	85
07.12.2021 07:30	61	57	2	2	0	0	0	0	3	5	7	26	14	3	3	0	49	75	104	62	73	86
07.12.2021 07:45	72	70	1	1	0	0	0	0	0	2	9	25	23	11	1	1	52	81	115	70	81	91
07.12.2021 08:00	36	31	1	4	0	0	0	0	0	2	8	13	6	6	0	1	58	78	116	65	78	92

Zeit	Σ	PKW	LKW	LZ	10	20	30	40	50	60	70	80	90	100	110	>110	VMin	VAvg	VMax	V15	V50	V85
07.12.2021 08:15	34	29	2	3	0	0	0	0	0	2	10	13	7	1	1	0	55	75	101	65	76	87
07.12.2021 08:30	44	36	7	1	0	0	0	0	1	3	18	9	6	6	1	0	43	75	107	62	71	92
07.12.2021 08:45	22	21	0	1	0	0	0	0	0	4	6	4	5	1	1	1	54	76	124	56	75	90
07.12.2021 09:00	39	36	1	2	0	0	0	0	0	5	7	10	14	2	1	0	55	77	109	62	77	89
07.12.2021 09:15	37	29	6	2	0	0	0	0	1	1	7	14	10	3	1	0	48	77	102	65	77	89
07.12.2021 09:30	29	25	2	2	0	0	0	0	0	0	10	5	7	4	2	1	64	81	120	67	79	96
07.12.2021 09:45	25	21	1	3	0	0	0	0	0	1	5	9	6	4	0	0	60	79	99	66	77	93
07.12.2021 10:00	31	28	3	0	0	0	0	0	0	4	3	10	11	2	0	1	52	79	113	64	77	90
07.12.2021 10:15	28	28	0	0	0	0	0	0	1	0	7	8	6	4	2	0	48	79	104	65	77	94
07.12.2021 10:30	42	35	5	2	0	1	2	1	4	7	6	7	11	3	0	0	14	67	99	48	71	85
07.12.2021 10:45	43	36	5	2	0	0	0	0	0	3	13	14	9	3	1	0	54	75	102	67	74	87
07.12.2021 11:00	27	26	1	0	0	0	0	0	1	2	5	8	7	2	2	0	49	77	104	64	76	90
07.12.2021 11:15	33	27	3	3	0	0	0	0	1	3	5	9	9	5	1	0	49	77	109	62	76	92
07.12.2021 11:30	33	29	2	2	0	0	0	1	2	5	1	11	10	2	1	0	38	75	101	58	78	88
07.12.2021 11:45	25	22	2	1	0	0	0	0	0	0	3	8	11	3	0	0	62	81	96	71	83	88
07.12.2021 12:00	41	39	2	0	0	0	0	0	0	3	8	10	10	9	1	0	53	79	101	69	80	93
07.12.2021 12:15	25	22	2	1	0	0	0	0	0	0	4	7	8	5	1	0	63	83	101	69	84	94
07.12.2021 12:30	30	25	2	3	0	0	0	0	1	1	9	7	9	3	0	0	47	76	100	64	73	90
07.12.2021 12:45	46	43	2	1	0	0	0	0	0	2	12	17	6	7	2	0	57	78	105	66	76	95
07.12.2021 13:00	43	36	5	2	0	0	0	0	0	9	4	11	14	4	0	1	56	78	116	60	78	88
07.12.2021 13:15	36	31	3	2	0	0	0	0	1	1	5	12	8	5	3	1	48	81	115	69	80	96
07.12.2021 13:30	44	39	3	2	0	0	0	0	0	1	11	13	12	5	1	1	56	79	111	67	79	92
07.12.2021 13:45	42	36	2	4	0	0	0	0	0	4	12	11	9	5	0	1	54	76	116	63	74	87
07.12.2021 14:00	46	40	4	2	0	1	0	0	0	3	2	17	13	9	1	0	18	80	106	71	81	92
07.12.2021 14:15	47	41	4	2	0	0	0	0	0	2	10	20	11	3	0	1	56	77	114	67	77	85
07.12.2021 14:30	53	49	3	1	0	0	0	0	0	1	7	19	15	7	3	1	60	82	131	69	80	97
07.12.2021 14:45	40	36	3	1	0	0	0	0	0	5	5	10	11	8	1	0	52	79	104	63	81	95
07.12.2021 15:00	54	52	2	0	0	0	0	0	1	2	7	16	16	11	1	0	48	80	104	68	81	92
07.12.2021 15:15	45	44	0	1	0	0	0	0	0	4	2	10	23	5	1	0	56	81	101	71	83	90
07.12.2021 15:30	38	37	0	1	0	0	1	0	1	0	7	6	11	6	3	3	22	82	118	64	84	101
07.12.2021 15:45	64	62	2	0	0	0	0	0	0	1	14	26	16	3	3	1	58	79	118	69	77	90
07.12.2021 16:00	65	59	3	3	0	1	0	0	0	1	14	21	19	7	2	0	15	78	107	65	78	90
07.12.2021 16:15	72	62	6	4	0	0	1	0	1	8	16	23	15	4	3	1	29	76	116	61	76	88

Zeit	Σ	PKW	LKW	LZ	10	20	30	40	50	60	70	80	90	100	110	>110	VMin	VAvg	VMax	V15	V50	V85
07.12.2021 16:30	65	60	3	2	0	0	1	0	2	5	10	25	15	2	3	2	23	76	137	61	76	88
07.12.2021 16:45	89	83	4	2	0	0	1	0	2	7	24	32	14	6	2	1	21	74	124	62	73	87
07.12.2021 17:00	61	58	2	1	0	0	0	0	0	2	8	20	21	6	3	1	54	82	142	70	81	91
07.12.2021 17:15	66	63	1	2	0	0	1	0	0	1	20	17	15	6	3	3	21	79	152	64	75	92
07.12.2021 17:30	61	58	2	1	0	0	0	0	0	1	10	17	28	2	3	0	56	80	109	66	82	90
07.12.2021 17:45	36	36	0	0	0	0	0	0	1	2	3	15	8	5	2	0	49	80	108	65	80	96
07.12.2021 18:00	45	44	0	1	0	1	0	0	0	2	7	20	12	2	0	1	18	76	122	63	76	87
07.12.2021 18:15	38	37	1	0	0	0	0	0	0	1	8	11	13	4	1	0	53	78	106	65	79	90
07.12.2021 18:30	38	36	0	2	0	0	0	0	2	4	8	14	6	3	1	0	50	74	101	60	74	86
07.12.2021 18:45	24	23	0	1	0	1	0	0	1	1	6	9	5	1	0	0	17	72	91	64	75	87
07.12.2021 19:00	18	17	0	1	0	0	0	0	0	2	3	8	2	2	0	1	59	78	118	64	77	92
07.12.2021 19:15	24	24	0	0	0	0	0	0	0	4	7	6	5	2	0	0	54	73	93	59	77	88
07.12.2021 19:30	17	16	0	1	0	0	0	0	0	4	4	4	3	2	0	0	56	73	96	58	74	87
07.12.2021 19:45	15	14	1	0	0	0	0	0	1	0	3	3	7	1	0	0	49	77	91	67	81	87
07.12.2021 20:00	11	11	0	0	0	0	0	0	0	0	3	4	3	1	0	0	63	77	99	66	74	87
07.12.2021 20:15	12	12	0	0	0	0	0	0	1	4	3	0	3	0	1	0	48	69	110	52	64	90
07.12.2021 20:30	8	7	1	0	0	0	0	0	0	1	3	2	1	1	0	0	52	73	92	67	73	90
07.12.2021 20:45	9	9	0	0	0	0	0	0	0	0	3	3	3	0	0	0	61	75	88	63	78	83
07.12.2021 21:00	9	7	0	2	0	0	0	0	0	1	2	2	1	3	0	0	53	78	96	67	76	92
07.12.2021 21:15	7	6	0	1	0	1	0	0	0	0	1	5	0	0	0	0	16	66	80	68	72	80
07.12.2021 21:30	8	7	0	1	0	0	0	0	0	1	2	4	1	0	0	0	55	72	90	61	76	80
07.12.2021 21:45	9	7	0	2	0	0	0	0	0	1	3	4	1	0	0	0	58	72	83	64	71	79
07.12.2021 22:00	13	11	1	1	0	0	0	0	0	5	1	3	3	1	0	0	52	70	91	53	71	88
07.12.2021 22:15	8	8	0	0	0	0	0	0	0	1	1	2	3	1	0	0	57	78	92	68	83	90
07.12.2021 22:30	10	9	0	1	0	0	0	0	0	0	1	3	3	2	1	0	69	85	101	75	81	98
07.12.2021 22:45	7	7	0	0	0	0	0	0	0	0	1	4	2	0	0	0	69	80	89	74	80	89
07.12.2021 23:00	4	4	0	0	0	0	0	0	0	0	0	2	2	0	0	0	72	78	84	72	81	84
07.12.2021 23:15	2	2	0	0	0	0	0	0	0	0	0	0	1	1	0	0	84	88	92	84	92	92
07.12.2021 23:30	5	2	0	3	0	0	0	0	0	2	1	0	1	0	1	0	57	73	104	57	62	104
07.12.2021 23:45	2	0	1	1	0	0	0	0	0	1	1	0	0	0	0	0	57	61	64	57	64	64

[Di, 7 Dez.]	M	PKW	LKW	LZ	10	20	30	40	50	60	70	80	90	100	110	>110	VMin	VAvg	VMax	V15	V50	V85
00:00-06:00	104	84	2	18	0	0	1	4	12	26	36	18	4	3	0	0	29	62	98	50	62	74
06:00-22:00	2467	2253	126	88	0	7	7	8	41	178	500	782	614	238	67	25	14	77	152	64	77	90
22:00-23:59	51	43	2	6	0	0	0	0	0	9	6	14	15	5	2	0	52	77	104	57	79	90
00:00-23:59	2622	2380	130	112	0	7	8	12	53	213	542	814	633	246	69	25	14	76	152	63	76	90
00:00-24:00	2622	2380	130	112	0	7	8	12	53	213	542	814	633	246	69	25	14	76	152	63	76	90

Verkehrserhebung

QS 04 | Neuburger Straße

PB Consult
Planungs- und Betriebsberatungsgesellschaft mbH
Rothenburger Str. 5
90443 Nürnberg

www.pbconsult.de
Telefon: +49-911 32239-0

Luftbild Knotenpunkt QS 04 | Neuburger Straße mit Kameraposition:

Ort:	Nassenfels
Datum:	Dienstag, 7. Dezember 2021
Zeitraum:	00:00-24:00 Uhr
Wetter:	klar
Knotenarme:	Fahrtrichtung Süd-Ost
	-
	Fahrtrichtung Nord-West
	-

Leistungsumfang:

- Manuelle Zählung der Verkehrsströme auf der Fahrbahn und Klassifizierung in sieben Kategorien (Rad, Krad, Pkw, Lfw, Bus, Lkw, Lastzug)
- Verkehrsstromgrafiken für die Spitzenstunden Kfz vormittags und nachmittags
- Graphische und tabellarische Darstellung der Querschnittsbelastung und der gleitenden Stundenbelastung nach Querschnitten
- DTV-Ermittlung

Inhaltsübersicht:

- Verkehrsströme nach Fahrzeugklasse
- Verkehrsstromgrafik
- Verkehrsbelastungsgrafik nach Querschnitten
- Verkehrsbelastungsgrafik nach Querschnitten (gleitender Stundenwert)
- DTV-Ermittlung

Verkehrserhebung QS 04 | Neuburger Straße

Ort: Nassenfels
Wetter: klar
Datum: Dienstag, 7. Dezember 2021
Zeit: 00:00-24:00 Uhr
von: Fahrtrichtung Süd-Ost
nach: Fahrtrichtung Nord-West

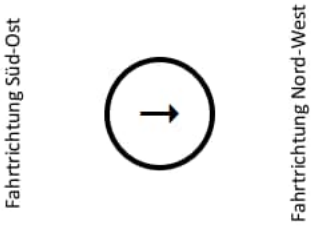

Zeit	Fahrrad	Kraftfahrzeug (Kfz)						Gesamt	
		Leichtverkehr (LV)			Schwerverkehr (SV)			Kfz	SV
		Krad	Pkw	Lfw	Bus	Lkw	Sattel-Kfz		
00:15 - 00:30	0	0	1	0	0	0	2	3	2
00:30 - 00:45	0	0	0	0	0	0	1	1	1
00:45 - 01:00	0	0	0	0	0	0	0	0	0
01:00 - 01:15	0	0	3	0	0	0	1	4	1
01:15 - 01:30	0	0	0	0	0	0	0	0	0
01:30 - 01:45	0	0	1	0	0	0	0	1	0
01:45 02:00	0	0	0	0	0	0	0	0	0
02:00 - 02:15	0	0	1	0	0	0	1	2	1
02:15 - 02:30	0	0	0	0	0	0	1	1	1
02:30 - 02:45	0	0	0	0	0	0	1	1	1
02:45 - 03:00	0	0	2	0	0	0	1	3	1
03:00 - 03:15	0	0	0	0	0	0	0	0	0
03:15 - 03:30	0	0	1	0	0	0	0	1	0
03:30 - 03:45	0	0	0	0	0	0	0	0	0
03:45 - 04:00	0	0	5	0	0	0	0	5	0
04:00 - 04:15	0	0	3	1	0	0	0	4	0
04:15 - 04:30	0	0	0	0	0	0	0	0	0
04:30 - 04:45	0	0	5	0	0	0	0	5	0
04:45 - 05:00	0	0	8	0	0	0	0	8	0
05:00 - 05:15	0	0	15	0	0	0	0	15	0
05:15 - 05:30	0	0	18	0	0	1	0	19	1
05:30 - 05:45	0	0	33	1	0	0	0	34	0
05:45 06:00	0	0	23	0	0	0	0	23	0
06:00 - 06:15	0	0	40	1	0	0	0	41	0
06:15 - 06:30	0	0	42	9	0	0	0	51	0
06:30 - 06:45	0	0	64	7	0	4	0	75	4
06:45 - 07:00	0	0	51	7	1	1	1	61	3
07:00 - 07:15	0	0	55	5	1	2	1	64	4
07:15 - 07:30	0	0	78	6	0	1	0	85	1
07:30 - 07:45	0	0	63	3	0	2	0	68	2
07:45 - 08:00	0	0	51	2	1	0	0	54	1
08:00 - 08:15	0	0	36	2	0	1	0	39	1
08:15 - 08:30	0	0	37	1	0	1	0	39	1
08:30 - 08:45	0	0	33	4	0	4	3	44	7
08:45 - 09:00	0	0	31	4	0	2	2	39	4
09:00 - 09:15	0	0	29	2	0	0	3	34	3
09:15 - 09:30	0	0	27	4	0	1	0	32	1
09:30 - 09:45	0	0	34	2	0	5	1	42	6
09:45 10:00	0	0	31	0	0	2	0	33	2
10:00 - 10:15	0	0	29	2	0	1	0	32	1

Verkehrserhebung QS 04 | Neuburger Straße

Ort: Nassenfels
Wetter: klar
Datum: Dienstag, 7. Dezember 2021
Zeit: 00:00-24:00 Uhr
von: Fahrtrichtung Süd-Ost
nach: Fahrtrichtung Nord-West

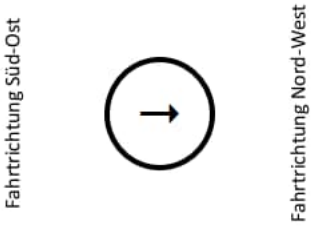

Zeit	Fahrrad	Kraftfahrzeug (Kfz)						Gesamt	
		Leichtverkehr (LV)			Schwerverkehr (SV)			Kfz	SV
		Krad	Pkw	Lfw	Bus	Lkw	Sattel-Kfz		
10:15 - 10:30	0	0	30	2	0	1	4	37	5
10:30 - 10:45	0	0	28	2	0	4	1	35	5
10:45 - 11:00	0	0	23	2	0	3	1	29	4
11:00 - 11:15	0	0	18	1	0	4	0	23	4
11:15 - 11:30	0	0	25	4	0	1	2	32	3
11:30 - 11:45	0	0	18	1	0	0	0	19	0
11:45 12:00	0	0	24	0	0	0	1	25	1
Vormittag	**0**	**0**	**1016**	**75**	**3**	**41**	**28**	**1163**	**72**
12:00 - 12:15	0	0	23	3	0	0	0	26	0
12:15 - 12:30	0	0	29	7	0	3	1	40	4
12:30 - 12:45	0	0	29	3	0	1	3	36	4
12:45 - 13:00	0	0	41	2	1	1	5	50	7
13:00 - 13:15	0	0	41	2	0	1	0	44	1
13:15 - 13:30	1	0	56	1	0	1	4	62	5
13:30 - 13:45	0	0	49	3	1	0	0	53	1
13:45 - 14:00	0	0	29	3	2	4	3	41	9
14:00 - 14:15	1	0	27	2	0	1	0	30	1
14:15 - 14:30	0	0	37	1	2	1	1	42	4
14:30 - 14:45	0	0	29	4	0	3	2	38	5
14:45 - 15:00	0	0	32	4	0	0	1	37	1
15:00 - 15:15	1	0	41	2	0	1	2	46	3
15:15 - 15:30	0	0	40	1	0	0	0	41	0
15:30 15:45	0	0	44	2	0	2	0	48	2
15:45 - 16:00	0	0	47	1	0	0	1	49	1
16:00 - 16:15	0	0	35	3	0	1	0	39	1
16:15 - 16:30	1	0	29	2	0	0	1	32	1
16:30 - 16:45	0	0	44	5	1	0	0	50	1
16:45 - 17:00	1	0	40	3	0	1	0	44	1
17:00 - 17:15	0	0	29	2	0	1	0	32	1
17:15 - 17:30	0	0	44	1	0	0	3	48	3
17:30 - 17:45	0	0	36	2	0	0	1	39	1
17:45 - 18:00	0	0	17	1	1	0	1	20	2
18:00 - 18:15	0	0	27	2	0	1	3	33	4
18:15 - 18:30	0	0	25	1	1	0	0	27	1
18:30 - 18:45	0	0	22	1	0	0	0	23	0
18:45 - 19:00	0	0	19	1	0	0	1	21	1
19:00 - 19:15	0	0	24	1	0	0	1	26	1
19:15 - 19:30	0	0	14	0	0	0	0	14	0
19:30 19:45	0	0	11	0	0	0	1	12	1
19:45 - 20:00	0	0	12	0	0	0	1	13	1

Verkehrserhebung QS 04 | Neuburger Straße

Ort: Nassenfels
Wetter: klar
Datum: Dienstag, 7. Dezember 2021
Zeit: 00:00-24:00 Uhr
von: Fahrtrichtung Süd-Ost
nach: Fahrtrichtung Nord-West

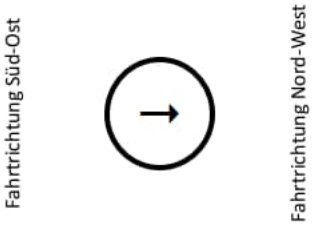

Zeit	Fahrrad	Kraftfahrzeug (Kfz)						Gesamt	
		Leichtverkehr (LV)			Schwerverkehr (SV)			Kfz	SV
		Krad	Pkw	Lfw	Bus	Lkw	Sattel-Kfz		
20:00 - 20:15	0	0	11	1	0	1	1	14	2
20:15 - 20:30	0	0	9	0	0	0	0	9	0
20:30 - 20:45	0	1	13	0	0	0	1	15	1
20:45 - 21:00	0	0	13	2	0	0	0	15	0
21:00 - 21:15	0	0	14	0	0	0	1	15	1
21:15 - 21:30	0	0	6	0	0	0	1	7	1
21:30 21:45	0	0	2	0	0	0	1	3	1
21:45 - 22:00	0	0	3	0	0	0	0	3	0
22:00 - 22:15	0	0	4	0	0	1	0	5	1
22:15 - 22:30	0	0	6	0	0	0	0	6	0
22:30 - 22:45	0	0	4	0	0	0	1	5	1
22:45 - 23:00	0	0	0	0	0	0	1	1	1
23:00 - 23:15	0	0	2	0	0	0	0	2	0
23:15 - 23:30	0	0	2	0	0	0	1	3	1
23:30 - 23:45	0	0	2	1	0	0	1	4	1
23:45 - 00:00	0	0	1	0	0	0	2	3	2
Nachmittag	**5**	**1**	**1114**	**70**	**9**	**25**	**47**	**1266**	**81**

Verkehrserhebung QS 04 | Neuburger Straße

Ort: Nassenfels
Wetter: klar
Datum: Dienstag, 7. Dezember 2021
Zeit: 00:00-24:00 Uhr
Knotenarm: Fahrtrichtung Süd-Ost

Fahrtrichtung Süd-Ost

Zeit	Fahrrad	Kraftfahrzeug (Kfz)						Gesamt	
		Leichtverkehr (LV)			Schwerverkehr (SV)			Kfz	SV
		Krad	Pkw	Lfw	Bus	Lkw	Sattel-Kfz		
00:15 - 00:30	0	0	1	0	0	0	2	3	2
00:30 - 00:45	0	0	0	0	0	0	1	1	1
00:45 - 01:00	0	0	0	0	0	0	0	0	0
01:00 - 01:15	0	0	3	0	0	0	1	4	1
01:15 - 01:30	0	0	0	0	0	0	0	0	0
01:30 - 01:45	0	0	1	0	0	0	0	1	0
01:45 02:00	0	0	0	0	0	0	0	0	0
02:00 - 02:15	0	0	1	0	0	0	1	2	1
02:15 - 02:30	0	0	0	0	0	0	1	1	1
02:30 - 02:45	0	0	0	0	0	0	1	1	1
02:45 - 03:00	0	0	2	0	0	0	1	3	1
03:00 - 03:15	0	0	0	0	0	0	0	0	0
03:15 - 03:30	0	0	1	0	0	0	0	1	0
03:30 - 03:45	0	0	0	0	0	0	0	0	0
03:45 - 04:00	0	0	5	0	0	0	0	5	0
04:00 - 04:15	0	0	3	1	0	0	0	4	0
04:15 - 04:30	0	0	0	0	0	0	0	0	0
04:30 - 04:45	0	0	5	0	0	0	0	5	0
04:45 - 05:00	0	0	8	0	0	0	0	8	0
05:00 - 05:15	0	0	15	0	0	0	0	15	0
05:15 - 05:30	0	0	18	0	0	1	0	19	1
05:30 - 05:45	0	0	33	1	0	0	0	34	0
05:45 06:00	0	0	23	0	0	0	0	23	0
06:00 - 06:15	0	0	40	1	0	0	0	41	0
06:15 - 06:30	0	0	42	9	0	0	0	51	0
06:30 - 06:45	0	0	64	7	0	4	0	75	4
06:45 - 07:00	0	0	51	7	1	1	1	61	3
07:00 - 07:15	0	0	55	5	1	2	1	64	4
07:15 - 07:30	0	0	78	6	0	1	0	85	1
07:30 - 07:45	0	0	63	3	0	2	0	68	2
07:45 - 08:00	0	0	51	2	1	0	0	54	1
08:00 - 08:15	0	0	36	2	0	1	0	39	1
08:15 - 08:30	0	0	37	1	0	1	0	39	1
08:30 - 08:45	0	0	33	4	0	4	3	44	7
08:45 - 09:00	0	0	31	4	0	2	2	39	4
09:00 - 09:15	0	0	29	2	0	0	3	34	3
09:15 - 09:30	0	0	27	4	0	1	0	32	1
09:30 - 09:45	0	0	34	2	0	5	1	42	6
09:45 10:00	0	0	31	0	0	2	0	33	2
10:00 - 10:15	0	0	29	2	0	1	0	32	1

Verkehrserhebung QS 04 | Neuburger Straße

Ort: Nassenfels
Wetter: klar
Datum: Dienstag, 7. Dezember 2021
Zeit: 00:00-24:00 Uhr
Knotenarm: Fahrtrichtung Süd-Ost

Fahrtrichtung Süd-Ost

Zeit	Fahrrad	Kraftfahrzeug (Kfz)						Gesamt	
		Leichtverkehr (LV)			Schwerverkehr (SV)			Kfz	SV
		Krad	Pkw	Lfw	Bus	Lkw	Sattel-Kfz		
10:15 - 10:30	0	0	30	2	0	1	4	37	5
10:30 - 10:45	0	0	28	2	0	4	1	35	5
10:45 - 11:00	0	0	23	2	0	3	1	29	4
11:00 - 11:15	0	0	18	1	0	4	0	23	4
11:15 - 11:30	0	0	25	4	0	1	2	32	3
11:30 - 11:45	0	0	18	1	0	0	0	19	0
11:45 12:00	0	0	24	0	0	0	1	25	1
Vormittag	**0**	**0**	**1016**	**75**	**3**	**41**	**28**	**1163**	**72**
12:00 - 12:15	0	0	23	3	0	0	0	26	0
12:15 - 12:30	0	0	29	7	0	3	1	40	4
12:30 - 12:45	0	0	29	3	0	1	3	36	4
12:45 - 13:00	0	0	41	2	1	1	5	50	7
13:00 - 13:15	0	0	41	2	0	1	0	44	1
13:15 - 13:30	1	0	56	1	0	1	4	62	5
13:30 - 13:45	0	0	49	3	1	0	0	53	1
13:45 - 14:00	0	0	29	3	2	4	3	41	9
14:00 - 14:15	1	0	27	2	0	1	0	30	1
14:15 - 14:30	0	0	37	1	2	1	1	42	4
14:30 - 14:45	0	0	29	4	0	3	2	38	5
14:45 - 15:00	0	0	32	4	0	0	1	37	1
15:00 - 15:15	1	0	41	2	0	1	2	46	3
15:15 - 15:30	0	0	40	1	0	0	0	41	0
15:30 15:45	0	0	44	2	0	2	0	48	2
15:45 - 16:00	0	0	47	1	0	0	1	49	1
16:00 - 16:15	0	0	35	3	0	1	0	39	1
16:15 - 16:30	1	0	29	2	0	0	1	32	1
16:30 - 16:45	0	0	44	5	1	0	0	50	1
16:45 - 17:00	1	0	40	3	0	1	0	44	1
17:00 - 17:15	0	0	29	2	0	1	0	32	1
17:15 - 17:30	0	0	44	1	0	0	3	48	3
17:30 - 17:45	0	0	36	2	0	0	1	39	1
17:45 - 18:00	0	0	17	1	1	0	1	20	2
18:00 - 18:15	0	0	27	2	0	1	3	33	4
18:15 - 18:30	0	0	25	1	1	0	0	27	1
18:30 - 18:45	0	0	22	1	0	0	0	23	0
18:45 - 19:00	0	0	19	1	0	0	1	21	1
19:00 - 19:15	0	0	24	1	0	0	1	26	1
19:15 - 19:30	0	0	14	0	0	0	0	14	0
19:30 19:45	0	0	11	0	0	0	1	12	1
19:45 - 20:00	0	0	12	0	0	0	1	13	1

Verkehrserhebung QS 04 | Neuburger Straße

Ort: Nassenfels
Wetter: klar
Datum: Dienstag, 7. Dezember 2021
Zeit: 00:00-24:00 Uhr
Knotenarm: Fahrtrichtung Süd-Ost

Fahrtrichtung Süd-Ost

Zeit	Fahrrad	Kraftfahrzeug (Kfz)						Gesamt	
		Leichtverkehr (LV)			Schwerverkehr (SV)			Kfz	SV
		Krad	Pkw	Lfw	Bus	Lkw	Sattel-Kfz		
20:00 - 20:15	0	0	11	1	0	1	1	14	2
20:15 - 20:30	0	0	9	0	0	0	0	9	0
20:30 - 20:45	0	1	13	0	0	0	1	15	1
20:45 - 21:00	0	0	13	2	0	0	0	15	0
21:00 - 21:15	0	0	14	0	0	0	1	15	1
21:15 - 21:30	0	0	6	0	0	0	1	7	1
21:30 21:45	0	0	2	0	0	0	1	3	1
21:45 - 22:00	0	0	3	0	0	0	0	3	0
22:00 - 22:15	0	0	4	0	0	1	0	5	1
22:15 - 22:30	0	0	6	0	0	0	0	6	0
22:30 - 22:45	0	0	4	0	0	0	1	5	1
22:45 - 23:00	0	0	0	0	0	0	1	1	1
23:00 - 23:15	0	0	2	0	0	0	0	2	0
23:15 - 23:30	0	0	2	0	0	0	1	3	1
23:30 - 23:45	0	0	2	1	0	0	1	4	1
23:45 - 00:00	0	0	1	0	0	0	2	3	2
Nachmittag	**5**	**1**	**1114**	**70**	**9**	**25**	**47**	**1266**	**81**

Verkehrserhebung QS 04 | Neuburger Straße

Ort: Nassenfels
Wetter: klar
Datum: Dienstag, 7. Dezember 2021
Zeit: 00:00-24:00 Uhr
von: Fahrtrichtung Nord-West
nach: Fahrtrichtung Süd-Ost



Zeit	Fahrrad	Kraftfahrzeug (Kfz)						Gesamt	
		Leichtverkehr (LV)			Schwerverkehr (SV)			Kfz	SV
		Krad	Pkw	Lfw	Bus	Lkw	Sattel-Kfz		
00:15 - 00:30	0	0	2	0	0	0	0	2	0
00:30 - 00:45	0	0	0	0	0	0	0	0	0
00:45 - 01:00	0	0	0	0	0	0	1	1	1
01:00 - 01:15	0	0	1	0	0	0	1	2	1
01:15 - 01:30	0	0	3	0	0	0	1	4	1
01:30 - 01:45	0	0	0	0	0	0	0	0	0
01:45 02:00	0	0	1	0	0	0	0	1	0
02:00 - 02:15	0	0	1	1	0	0	0	2	0
02:15 - 02:30	0	0	0	0	0	0	0	0	0
02:30 - 02:45	0	0	1	0	0	0	1	2	1
02:45 - 03:00	0	0	0	0	0	0	1	1	1
03:00 - 03:15	0	0	0	0	0	0	1	1	1
03:15 - 03:30	0	0	0	0	0	0	0	0	0
03:30 - 03:45	0	0	2	0	0	0	0	2	0
03:45 - 04:00	0	0	1	0	0	0	0	1	0
04:00 - 04:15	0	0	3	0	0	0	0	3	0
04:15 - 04:30	0	0	3	1	0	1	1	6	2
04:30 - 04:45	0	0	0	0	0	0	0	0	0
04:45 - 05:00	0	0	2	1	0	0	0	3	0
05:00 - 05:15	0	0	4	0	0	0	0	4	0
05:15 - 05:30	0	0	9	0	0	1	0	10	1
05:30 - 05:45	0	0	9	0	0	0	0	9	0
05:45 06:00	0	0	6	0	0	0	2	8	2
06:00 - 06:15	0	0	9	1	0	0	0	10	0
06:15 - 06:30	0	0	15	2	0	1	1	19	2
06:30 - 06:45	0	0	27	1	3	1	0	32	4
06:45 - 07:00	0	0	31	4	0	0	0	35	0
07:00 - 07:15	0	0	52	1	2	1	1	57	4
07:15 - 07:30	0	0	29	4	0	1	2	36	3
07:30 - 07:45	0	0	22	3	1	0	0	26	1
07:45 - 08:00	0	0	27	2	1	1	3	34	5
08:00 - 08:15	0	0	36	3	0	0	1	40	1
08:15 - 08:30	0	0	30	3	1	2	3	39	6
08:30 - 08:45	0	0	38	2	0	5	2	47	7
08:45 - 09:00	0	0	23	0	0	0	0	23	0
09:00 - 09:15	0	0	31	2	0	0	3	36	3
09:15 - 09:30	0	0	23	1	0	6	0	30	6
09:30 - 09:45	0	0	31	1	0	2	0	34	2
09:45 10:00	0	0	17	1	0	1	0	19	1
10:00 - 10:15	0	0	23	2	0	1	2	28	3

Verkehrserhebung QS 04 | Neuburger Straße

Ort: Nassenfels
Wetter: klar
Datum: Dienstag, 7. Dezember 2021
Zeit: 00:00-24:00 Uhr
von: Fahrtrichtung Nord-West
nach: Fahrtrichtung Süd-Ost

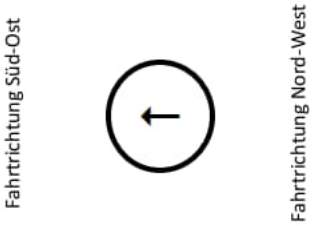

Zeit	Fahrrad	Kraftfahrzeug (Kfz)						Gesamt	
		Leichtverkehr (LV)			Schwerverkehr (SV)			Kfz	SV
		Krad	Pkw	Lfw	Bus	Lkw	Sattel-Kfz		
10:15 - 10:30	0	0	17	3	0	3	1	24	4
10:30 - 10:45	0	0	20	0	0	5	0	25	5
10:45 - 11:00	0	0	21	3	0	0	0	24	0
11:00 - 11:15	0	0	21	2	0	2	1	26	3
11:15 - 11:30	0	0	22	0	0	0	2	24	2
11:30 - 11:45	0	0	32	1	0	1	2	36	3
11:45 12:00	0	0	22	2	0	0	0	24	0
Vormittag	**0**	**0**	**667**	**47**	**8**	**35**	**33**	**790**	**76**
12:00 - 12:15	0	0	27	3	0	1	1	32	2
12:15 - 12:30	0	0	29	3	0	0	0	32	0
12:30 - 12:45	0	0	24	1	2	6	1	34	9
12:45 - 13:00	0	0	37	1	0	2	1	41	3
13:00 - 13:15	1	0	35	5	0	2	1	43	3
13:15 - 13:30	0	0	35	2	1	1	4	43	6
13:30 - 13:45	0	0	35	5	1	2	1	44	4
13:45 - 14:00	0	0	26	2	1	1	1	31	3
14:00 - 14:15	0	0	35	0	1	3	1	40	5
14:15 - 14:30	0	0	47	2	1	0	4	54	5
14:30 - 14:45	0	0	52	0	0	2	0	54	2
14:45 - 15:00	0	0	40	2	0	3	1	46	4
15:00 - 15:15	0	0	50	3	0	0	2	55	2
15:15 - 15:30	0	0	49	2	0	1	0	52	1
15:30 15:45	0	0	42	3	0	0	1	46	1
15:45 - 16:00	0	0	59	5	0	0	2	66	2
16:00 - 16:15	0	0	57	4	1	1	2	65	4
16:15 - 16:30	0	0	70	3	2	1	2	78	5
16:30 - 16:45	1	0	48	5	0	0	2	55	2
16:45 - 17:00	0	0	69	9	0	0	1	79	1
17:00 - 17:15	0	0	69	6	0	1	1	77	2
17:15 - 17:30	0	0	49	3	0	0	2	54	2
17:30 - 17:45	0	0	59	3	1	0	1	64	2
17:45 - 18:00	0	0	36	2	0	0	1	39	1
18:00 - 18:15	0	0	34	2	0	0	1	37	1
18:15 - 18:30	0	0	29	0	0	0	2	31	2
18:30 - 18:45	1	0	25	1	0	0	2	28	2
18:45 - 19:00	0	0	22	0	0	0	1	23	1
19:00 - 19:15	0	1	23	0	0	0	1	25	1
19:15 - 19:30	0	0	19	0	0	0	1	20	1
19:30 19:45	0	1	16	2	0	0	0	19	0
19:45 - 20:00	0	0	16	0	0	0	0	16	0

Verkehrserhebung QS 04 | Neuburger Straße

Ort: Nassenfels
Wetter: klar
Datum: Dienstag, 7. Dezember 2021
Zeit: 00:00-24:00 Uhr
von: Fahrtrichtung Nord-West
nach: Fahrtrichtung Süd-Ost



Zeit	Fahrrad	Kraftfahrzeug (Kfz)						Gesamt	
		Leichtverkehr (LV)			Schwerverkehr (SV)			Kfz	SV
		Krad	Pkw	Lfw	Bus	Lkw	Sattel-Kfz		
20:00 - 20:15	0	0	10	0	0	0	2	12	2
20:15 - 20:30	0	0	15	0	0	0	1	16	1
20:30 - 20:45	0	0	10	0	0	0	0	10	0
20:45 - 21:00	0	0	13	0	0	0	0	13	0
21:00 - 21:15	0	0	10	0	0	0	0	10	0
21:15 - 21:30	0	0	7	0	0	0	0	7	0
21:30 21:45	0	0	5	0	0	0	0	5	0
21:45 - 22:00	0	0	12	0	0	0	0	12	0
22:00 - 22:15	0	0	21	0	0	0	1	22	1
22:15 - 22:30	0	0	18	0	0	1	0	19	1
22:30 - 22:45	0	0	13	0	0	0	1	14	1
22:45 - 23:00	0	0	5	1	0	0	1	7	1
23:00 - 23:15	0	0	4	0	0	0	0	4	0
23:15 - 23:30	1	0	1	0	0	0	0	1	0
23:30 - 23:45	0	0	0	0	0	0	0	0	0
23:45 - 00:00	0	0	1	0	0	0	0	1	0
Nachmittag	**4**	**2**	**1408**	**80**	**11**	**28**	**47**	**1576**	**86**

Verkehrserhebung QS 04 | Neuburger Straße

Ort: Nassenfels
Wetter: klar
Datum: Dienstag, 7. Dezember 2021
Zeit: 00:00-24:00 Uhr
Knotenarm: Fahrtrichtung Nord-West

Fahrtrichtung Nord-West

Zeit	Fahrrad	Kraftfahrzeug (Kfz)						Gesamt	
		Leichtverkehr (LV)			Schwerverkehr (SV)			Kfz	SV
		Krad	Pkw	Lfw	Bus	Lkw	Sattel-Kfz		
00:15 - 00:30	0	0	2	0	0	0	0	2	0
00:30 - 00:45	0	0	0	0	0	0	0	0	0
00:45 - 01:00	0	0	0	0	0	0	1	1	1
01:00 - 01:15	0	0	1	0	0	0	1	2	1
01:15 - 01:30	0	0	3	0	0	0	1	4	1
01:30 - 01:45	0	0	0	0	0	0	0	0	0
01:45 02:00	0	0	1	0	0	0	0	1	0
02:00 - 02:15	0	0	1	1	0	0	0	2	0
02:15 - 02:30	0	0	0	0	0	0	0	0	0
02:30 - 02:45	0	0	1	0	0	0	1	2	1
02:45 - 03:00	0	0	0	0	0	0	1	1	1
03:00 - 03:15	0	0	0	0	0	0	1	1	1
03:15 - 03:30	0	0	0	0	0	0	0	0	0
03:30 - 03:45	0	0	2	0	0	0	0	2	0
03:45 - 04:00	0	0	1	0	0	0	0	1	0
04:00 - 04:15	0	0	3	0	0	0	0	3	0
04:15 - 04:30	0	0	3	1	0	1	1	6	2
04:30 - 04:45	0	0	0	0	0	0	0	0	0
04:45 - 05:00	0	0	2	1	0	0	0	3	0
05:00 - 05:15	0	0	4	0	0	0	0	4	0
05:15 - 05:30	0	0	9	0	0	1	0	10	1
05:30 - 05:45	0	0	9	0	0	0	0	9	0
05:45 06:00	0	0	6	0	0	0	2	8	2
06:00 - 06:15	0	0	9	1	0	0	0	10	0
06:15 - 06:30	0	0	15	2	0	1	1	19	2
06:30 - 06:45	0	0	27	1	3	1	0	32	4
06:45 - 07:00	0	0	31	4	0	0	0	35	0
07:00 - 07:15	0	0	52	1	2	1	1	57	4
07:15 - 07:30	0	0	29	4	0	1	2	36	3
07:30 - 07:45	0	0	22	3	1	0	0	26	1
07:45 - 08:00	0	0	27	2	1	1	3	34	5
08:00 - 08:15	0	0	36	3	0	0	1	40	1
08:15 - 08:30	0	0	30	3	1	2	3	39	6
08:30 - 08:45	0	0	38	2	0	5	2	47	7
08:45 - 09:00	0	0	23	0	0	0	0	23	0
09:00 - 09:15	0	0	31	2	0	0	3	36	3
09:15 - 09:30	0	0	23	1	0	6	0	30	6
09:30 - 09:45	0	0	31	1	0	2	0	34	2
09:45 10:00	0	0	17	1	0	1	0	19	1
10:00 - 10:15	0	0	23	2	0	1	2	28	3

Verkehrserhebung QS 04 | Neuburger Straße

Ort: Nassenfels
Wetter: klar
Datum: Dienstag, 7. Dezember 2021
Zeit: 00:00-24:00 Uhr
Knotenarm: Fahrtrichtung Nord-West

Fahrtrichtung Nord-West

Zeit	Fahrrad	Kraftfahrzeug (Kfz)						Gesamt	
		Leichtverkehr (LV)			Schwerverkehr (SV)			Kfz	SV
		Krad	Pkw	Lfw	Bus	Lkw	Sattel-Kfz		
10:15 - 10:30	0	0	17	3	0	3	1	24	4
10:30 - 10:45	0	0	20	0	0	5	0	25	5
10:45 - 11:00	0	0	21	3	0	0	0	24	0
11:00 - 11:15	0	0	21	2	0	2	1	26	3
11:15 - 11:30	0	0	22	0	0	0	2	24	2
11:30 - 11:45	0	0	32	1	0	1	2	36	3
11:45 12:00	0	0	22	2	0	0	0	24	0
Vormittag	**0**	**0**	**667**	**47**	**8**	**35**	**33**	**790**	**76**
12:00 - 12:15	0	0	27	3	0	1	1	32	2
12:15 - 12:30	0	0	29	3	0	0	0	32	0
12:30 - 12:45	0	0	24	1	2	6	1	34	9
12:45 - 13:00	0	0	37	1	0	2	1	41	3
13:00 - 13:15	1	0	35	5	0	2	1	43	3
13:15 - 13:30	0	0	35	2	1	1	4	43	6
13:30 - 13:45	0	0	35	5	1	2	1	44	4
13:45 - 14:00	0	0	26	2	1	1	1	31	3
14:00 - 14:15	0	0	35	0	1	3	1	40	5
14:15 - 14:30	0	0	47	2	1	0	4	54	5
14:30 - 14:45	0	0	52	0	0	2	0	54	2
14:45 - 15:00	0	0	40	2	0	3	1	46	4
15:00 - 15:15	0	0	50	3	0	0	2	55	2
15:15 - 15:30	0	0	49	2	0	1	0	52	1
15:30 15:45	0	0	42	3	0	0	1	46	1
15:45 - 16:00	0	0	59	5	0	0	2	66	2
16:00 - 16:15	0	0	57	4	1	1	2	65	4
16:15 - 16:30	0	0	70	3	2	1	2	78	5
16:30 - 16:45	1	0	48	5	0	0	2	55	2
16:45 - 17:00	0	0	69	9	0	0	1	79	1
17:00 - 17:15	0	0	69	6	0	1	1	77	2
17:15 - 17:30	0	0	49	3	0	0	2	54	2
17:30 - 17:45	0	0	59	3	1	0	1	64	2
17:45 - 18:00	0	0	36	2	0	0	1	39	1
18:00 - 18:15	0	0	34	2	0	0	1	37	1
18:15 - 18:30	0	0	29	0	0	0	2	31	2
18:30 - 18:45	1	0	25	1	0	0	2	28	2
18:45 - 19:00	0	0	22	0	0	0	1	23	1
19:00 - 19:15	0	1	23	0	0	0	1	25	1
19:15 - 19:30	0	0	19	0	0	0	1	20	1
19:30 19:45	0	1	16	2	0	0	0	19	0
19:45 - 20:00	0	0	16	0	0	0	0	16	0

Verkehrserhebung QS 04 | Neuburger Straße

Ort: Nassenfels
Wetter: klar
Datum: Dienstag, 7. Dezember 2021
Zeit: 00:00-24:00 Uhr
Knotenarm: Fahrtrichtung Nord-West

Fahrtrichtung Nord-West

Zeit	Fahrrad	Kraftfahrzeug (Kfz)						Gesamt	
		Leichtverkehr (LV)			Schwerverkehr (SV)			Kfz	SV
		Krad	Pkw	Lfw	Bus	Lkw	Sattel-Kfz		
20:00 - 20:15	0	0	10	0	0	0	2	12	2
20:15 - 20:30	0	0	15	0	0	0	1	16	1
20:30 - 20:45	0	0	10	0	0	0	0	10	0
20:45 - 21:00	0	0	13	0	0	0	0	13	0
21:00 - 21:15	0	0	10	0	0	0	0	10	0
21:15 - 21:30	0	0	7	0	0	0	0	7	0
21:30 21:45	0	0	5	0	0	0	0	5	0
21:45 - 22:00	0	0	12	0	0	0	0	12	0
22:00 - 22:15	0	0	21	0	0	0	1	22	1
22:15 - 22:30	0	0	18	0	0	1	0	19	1
22:30 - 22:45	0	0	13	0	0	0	1	14	1
22:45 - 23:00	0	0	5	1	0	0	1	7	1
23:00 - 23:15	0	0	4	0	0	0	0	4	0
23:15 - 23:30	1	0	1	0	0	0	0	1	0
23:30 - 23:45	0	0	0	0	0	0	0	0	0
23:45 - 00:00	0	0	1	0	0	0	0	1	0
Nachmittag	**4**	**2**	**1408**	**80**	**11**	**28**	**47**	**1576**	**86**

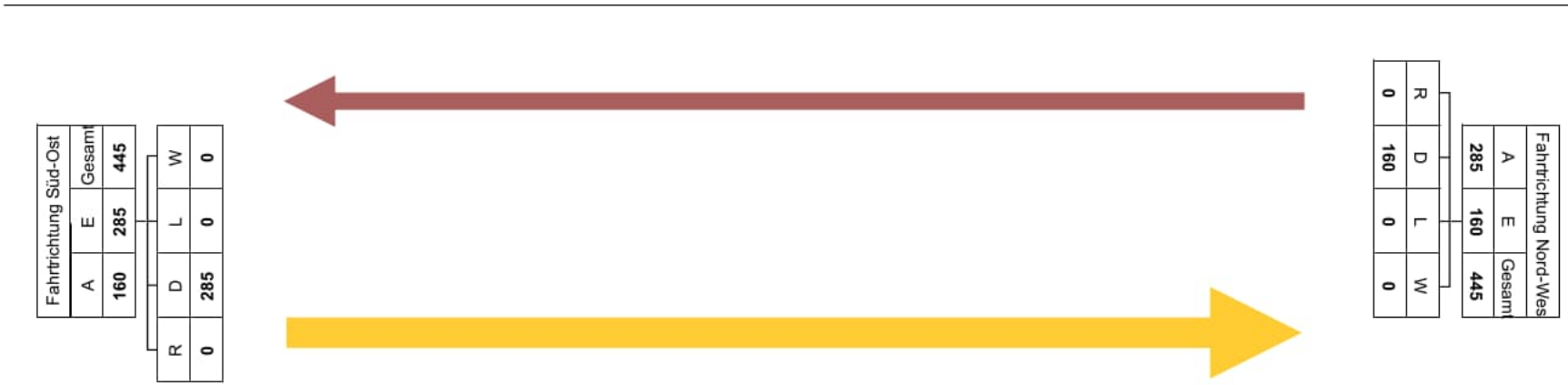

Spitzenstunde Morgen, Kfz

07.12.2021
06:30 07:30

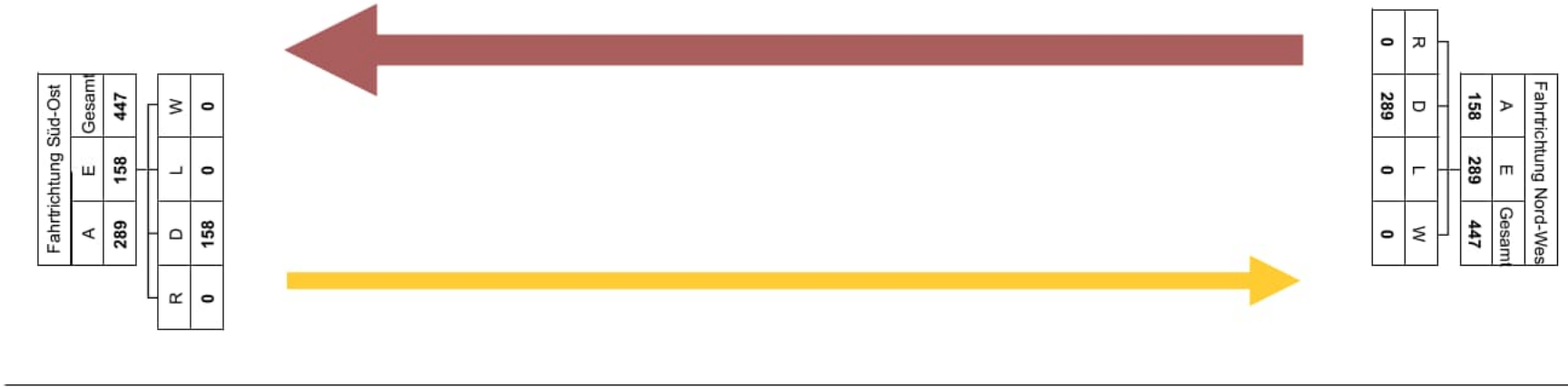

Spitzenstunde Nachmittag, Kfz

07.12.2021
16:15 17:15

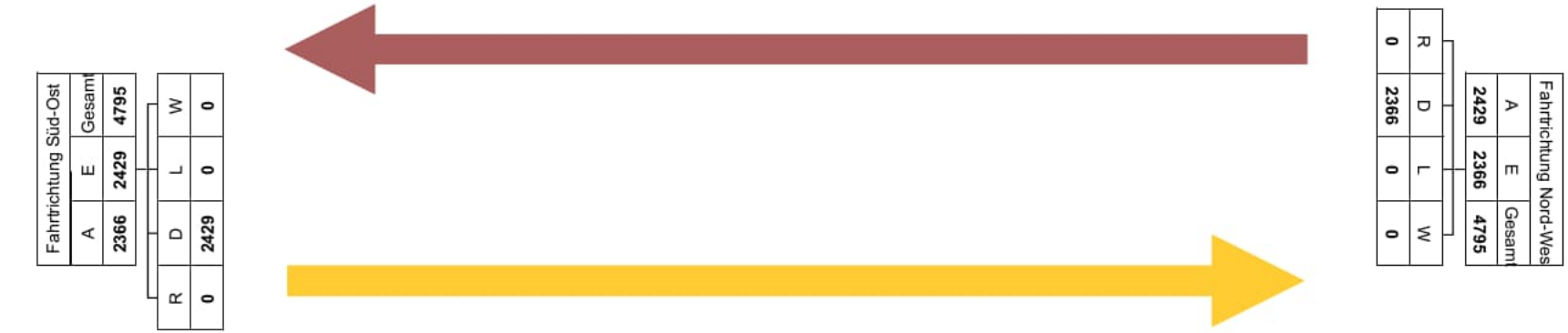

Gesamt, Kfz

07.12.2021
00:00-24:00 Uhr

Verkehrserhebung QS 04 | Neuburger Straße

Ort: Nassenfels
Wetter: klar
Datum: Dienstag, 7. Dezember 2021
Zeit: 00:00-24:00 Uhr
Querschnitt: Fahrtrichtung Süd-Ost

Einfahrende Fahrzeuge [Fz]

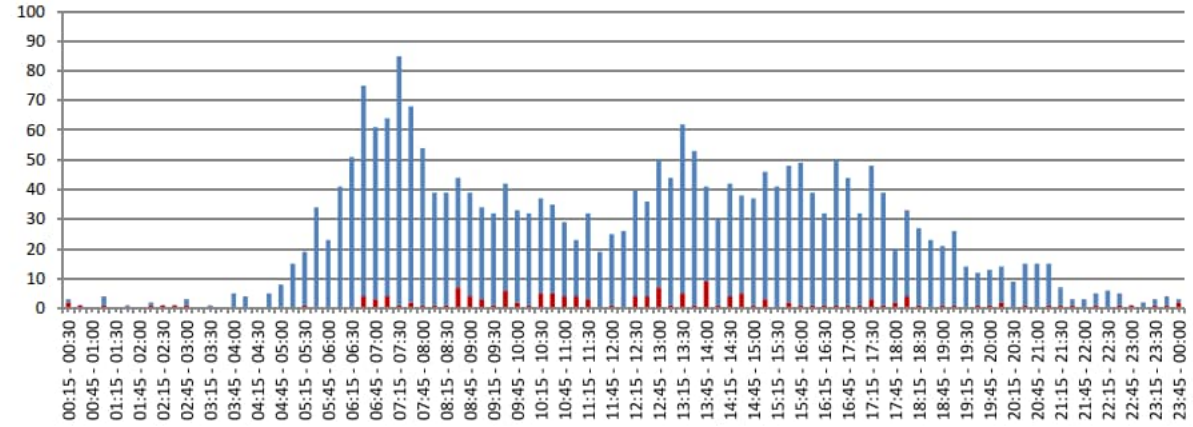

Ausfahrende Fahrzeuge [Fz]

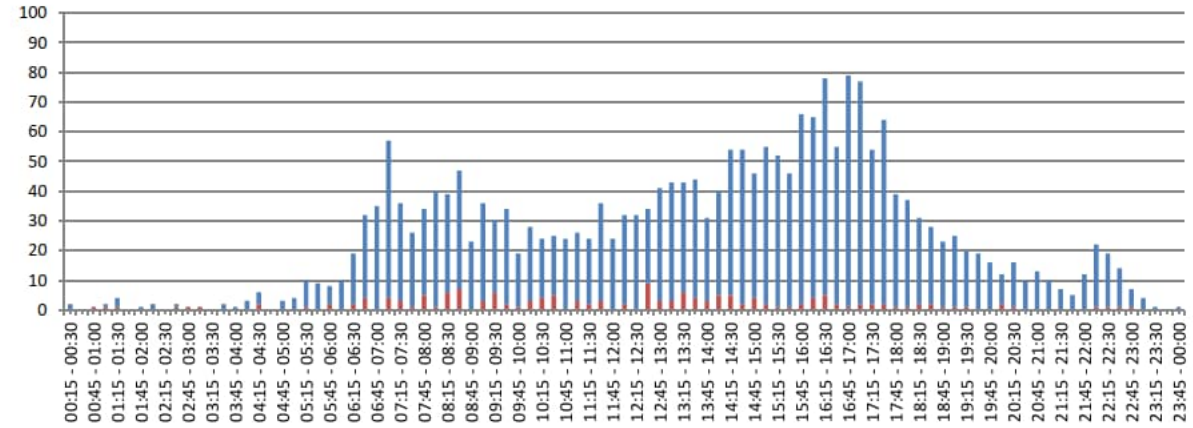

Querschnitt [Fz]

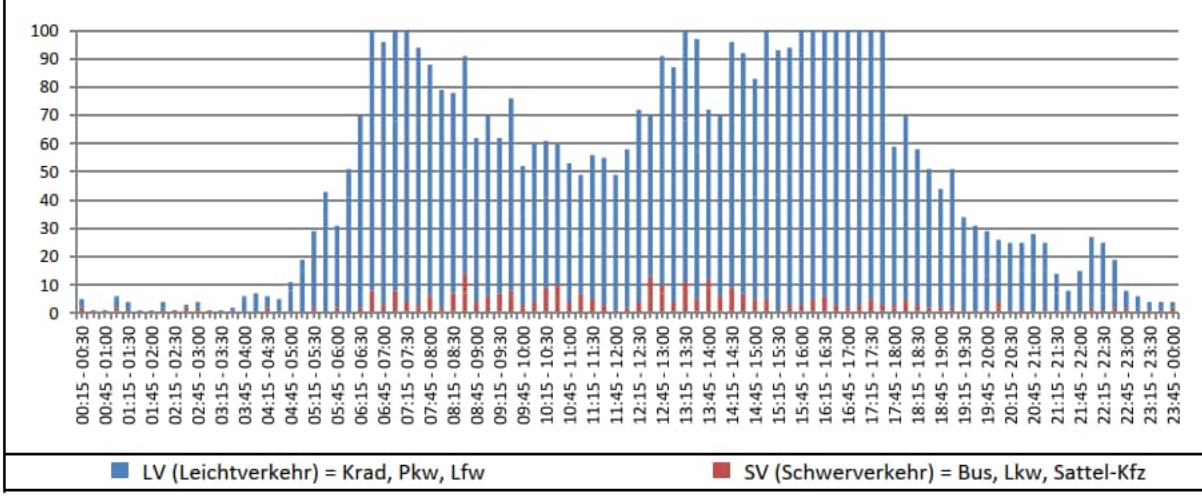

Verkehrserhebung QS 04 | Neuburger Straße

Ort: Nassenfels
Wetter: klar
Datum: Dienstag, 7. Dezember 2021
Zeit: 00:00-24:00 Uhr
Querschnitt: Fahrtrichtung Nord-West

Einfahrende Fahrzeuge [Fz]

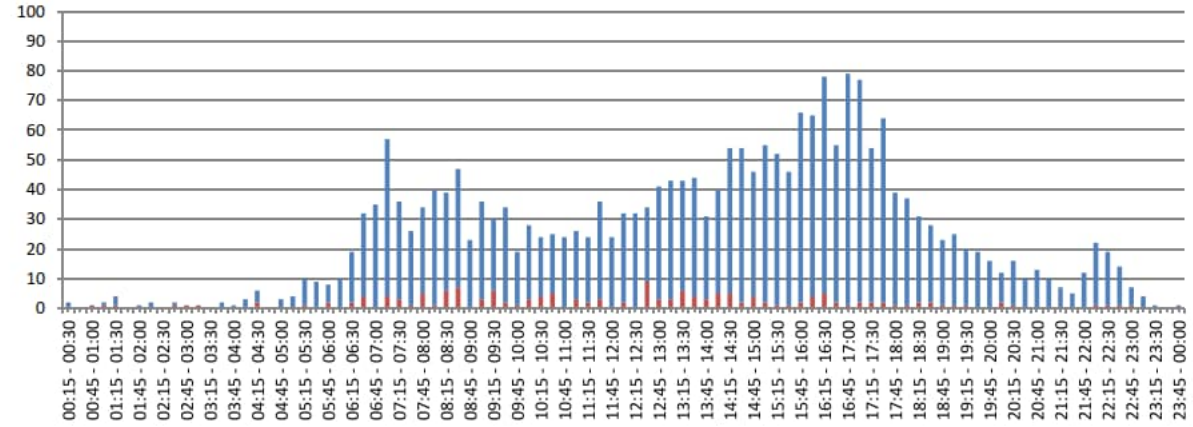

Ausfahrende Fahrzeuge [Fz]

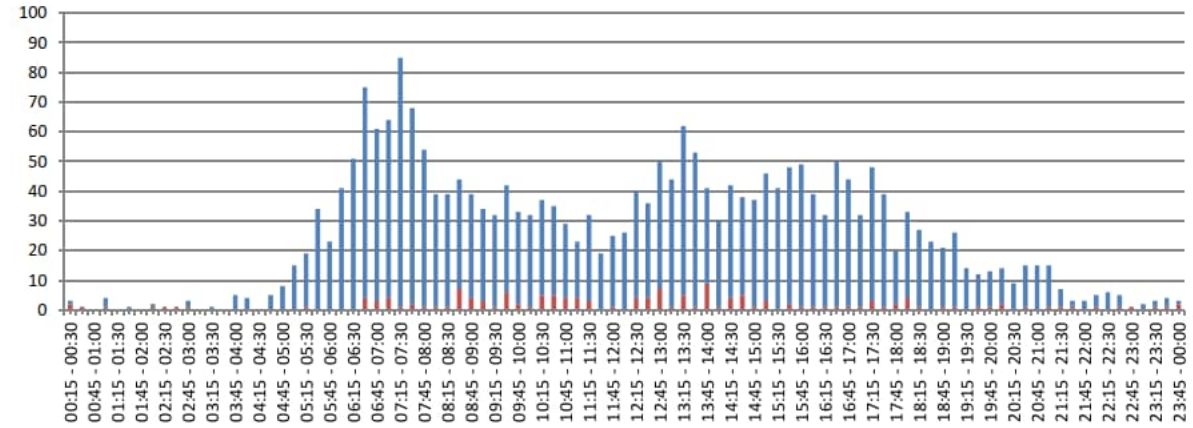

Querschnitt [Fz]

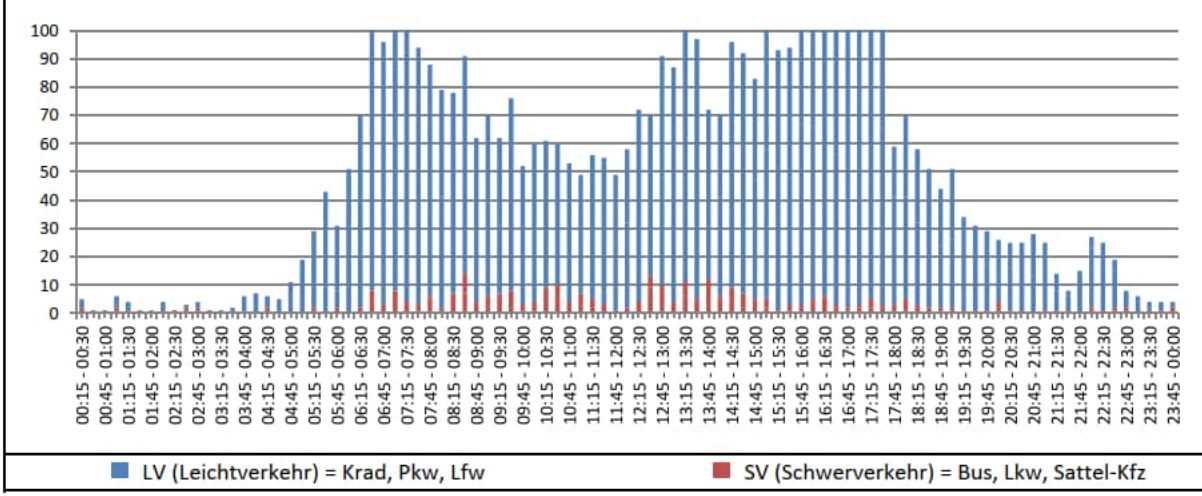

Verkehrserhebung QS 04 | Neuburger Straße

Datum der Erhebung: Dienstag, 7. Dezember 2021

Zeit	Fahrtrichtung Süd-Ost						Fahrtrichtung Nord-West						Gesamt	
	Einfahrend		Ausfahrend		Gesamt		Einfahrend		Ausfahrend		Gesamt			
	LV	SV	LV	SV	LV	SV	LV	SV	LV	SV	LV	SV	LV	SV
00:15 - 00:30	1	2	2	0	3	2	2	0	1	2	3	2	3	2
00:30 - 00:45	0	1	0	0	0	1	0	0	0	1	0	1	0	1
00:45 - 01:00	0	0	0	1	0	1	0	1	0	0	0	1	0	1
01:00 - 01:15	3	1	1	1	4	2	1	1	3	1	4	2	4	2
01:15 - 01:30	0	0	3	1	3	1	3	1	0	0	3	1	3	1
01:30 - 01:45	1	0	0	0	1	0	0	0	1	0	1	0	1	0
01:45 - 02:00	0	0	1	0	1	0	1	0	0	0	1	0	1	0
02:00 - 02:15	1	1	2	0	3	1	2	0	1	1	3	1	3	1
02:15 - 02:30	0	1	0	0	0	1	0	0	0	1	0	1	0	1
02:30 - 02:45	0	1	1	1	1	2	1	1	0	1	1	2	1	2
02:45 - 03:00	2	1	0	1	2	2	0	1	2	1	2	2	2	2
03:00 - 03:15	0	0	0	1	0	1	0	1	0	0	0	1	0	1
03:15 - 03:30	1	0	0	0	1	0	0	0	1	0	1	0	1	0
03:30 - 03:45	0	0	2	0	2	0	2	0	0	0	2	0	2	0
03:45 - 04:00	5	0	1	0	6	0	1	0	5	0	6	0	6	0
04:00 - 04:15	4	0	3	0	7	0	3	0	4	0	7	0	7	0
04:15 - 04:30	0	0	4	2	4	2	4	2	0	0	4	2	4	2
04:30 - 04:45	5	0	0	0	5	0	0	0	5	0	5	0	5	0
04:45 - 05:00	8	0	3	0	11	0	3	0	8	0	11	0	11	0
05:00 - 05:15	15	0	4	0	19	0	4	0	15	0	19	0	19	0
05:15 - 05:30	18	1	9	1	27	2	9	1	18	1	27	2	27	2
05:30 - 05:45	34	0	9	0	43	0	9	0	34	0	43	0	43	0
05:45 - 06:00	23	0	6	2	29	2	6	2	23	0	29	2	29	2
06:00 - 06:15	41	0	10	0	51	0	10	0	41	0	51	0	51	0
06:15 - 06:30	51	0	17	2	68	2	17	2	51	0	68	2	68	2
06:30 - 06:45	71	4	28	4	99	8	28	4	71	4	99	8	99	8
06:45 - 07:00	58	3	35	0	93	3	35	0	58	3	93	3	93	3
07:00 - 07:15	60	4	53	4	113	8	53	4	60	4	113	8	113	8
07:15 - 07:30	84	1	33	3	117	4	33	3	84	1	117	4	117	4
07:30 - 07:45	66	2	25	1	91	3	25	1	66	2	91	3	91	3
07:45 - 08:00	53	1	29	5	82	6	29	5	53	1	82	6	82	6
08:00 - 08:15	38	1	39	1	77	2	39	1	38	1	77	2	77	2
08:15 - 08:30	38	1	33	6	71	7	33	6	38	1	71	7	71	7
08:30 - 08:45	37	7	40	7	77	14	40	7	37	7	77	14	77	14

Verkehrserhebung QS 04 | Neuburger Straße

Datum der Erhebung: Dienstag, 7. Dezember 2021

Zeit	Fahrtrichtung Süd-Ost						Fahrtrichtung Nord-West						Gesamt	
	Einfahrend		Ausfahrend		Gesamt		Einfahrend		Ausfahrend		Gesamt			
	LV	SV	LV	SV	LV	SV	LV	SV	LV	SV	LV	SV	LV	SV
08:45 - 09:00	35	4	23	0	58	4	23	0	35	4	58	4	58	4
09:00 - 09:15	31	3	33	3	64	6	33	3	31	3	64	6	64	6
09:15 - 09:30	31	1	24	6	55	7	24	6	31	1	55	7	55	7
09:30 - 09:45	36	6	32	2	68	8	32	2	36	6	68	8	68	8
09:45 - 10:00	31	2	18	1	49	3	18	1	31	2	49	3	49	3
10:00 - 10:15	31	1	25	3	56	4	25	3	31	1	56	4	56	4
10:15 - 10:30	32	5	20	4	52	9	20	4	32	5	52	9	52	9
10:30 - 10:45	30	5	20	5	50	10	20	5	30	5	50	10	50	10
10:45 - 11:00	25	4	24	0	49	4	24	0	25	4	49	4	49	4
11:00 - 11:15	19	4	23	3	42	7	23	3	19	4	42	7	42	7
11:15 - 11:30	29	3	22	2	51	5	22	2	29	3	51	5	51	5
11:30 - 11:45	19	0	33	3	52	3	33	3	19	0	52	3	52	3
11:45 - 12:00	24	1	24	0	48	1	24	0	24	1	48	1	48	1
12:00 - 12:15	26	0	30	2	56	2	30	2	26	0	56	2	56	2
12:15 - 12:30	36	4	32	0	68	4	32	0	36	4	68	4	68	4
12:30 - 12:45	32	4	25	9	57	13	25	9	32	4	57	13	57	13
12:45 - 13:00	43	7	38	3	81	10	38	3	43	7	81	10	81	10
13:00 - 13:15	43	1	40	3	83	4	40	3	43	1	83	4	83	4
13:15 - 13:30	57	5	37	6	94	11	37	6	57	5	94	11	94	11
13:30 - 13:45	52	1	40	4	92	5	40	4	52	1	92	5	92	5
13:45 - 14:00	32	9	28	3	60	12	28	3	32	9	60	12	60	12
14:00 - 14:15	29	1	35	5	64	6	35	5	29	1	64	6	64	6
14:15 - 14:30	38	4	49	5	87	9	49	5	38	4	87	9	87	9
14:30 - 14:45	33	5	52	2	85	7	52	2	33	5	85	7	85	7
14:45 - 15:00	36	1	42	4	78	5	42	4	36	1	78	5	78	5
15:00 - 15:15	43	3	53	2	96	5	53	2	43	3	96	5	96	5
15:15 - 15:30	41	0	51	1	92	1	51	1	41	0	92	1	92	1
15:30 - 15:45	46	2	45	1	91	3	45	1	46	2	91	3	91	3
15:45 - 16:00	48	1	64	2	112	3	64	2	48	1	112	3	112	3
16:00 - 16:15	38	1	61	4	99	5	61	4	38	1	99	5	99	5
16:15 - 16:30	31	1	73	5	104	6	73	5	31	1	104	6	104	6
16:30 - 16:45	49	1	53	2	102	3	53	2	49	1	102	3	102	3
16:45 - 17:00	43	1	78	1	121	2	78	1	43	1	121	2	121	2
17:00 - 17:15	31	1	75	2	106	3	75	2	31	1	106	3	106	3

Verkehrserhebung QS 04 | Neuburger Straße

Datum der Erhebung: Dienstag, 7. Dezember 2021

Zeit	Fahrtrichtung Süd-Ost						Fahrtrichtung Nord-West						Gesamt	
	Einfahrend		Ausfahrend		Gesamt		Einfahrend		Ausfahrend		Gesamt			
	LV	SV	LV	SV	LV	SV	LV	SV	LV	SV	LV	SV	LV	SV
17:15 - 17:30	45	3	52	2	97	5	52	2	45	3	97	5	97	5
17:30 - 17:45	38	1	62	2	100	3	62	2	38	1	100	3	100	3
17:45 - 18:00	18	2	38	1	56	3	38	1	18	2	56	3	56	3
18:00 - 18:15	29	4	36	1	65	5	36	1	29	4	65	5	65	5
18:15 - 18:30	26	1	29	2	55	3	29	2	26	1	55	3	55	3
18:30 - 18:45	23	0	26	2	49	2	26	2	23	0	49	2	49	2
18:45 - 19:00	20	1	22	1	42	2	22	1	20	1	42	2	42	2
19:00 - 19:15	25	1	24	1	49	2	24	1	25	1	49	2	49	2
19:15 - 19:30	14	0	19	1	33	1	19	1	14	0	33	1	33	1
19:30 - 19:45	11	1	19	0	30	1	19	0	11	1	30	1	30	1
19:45 - 20:00	12	1	16	0	28	1	16	0	12	1	28	1	28	1
20:00 - 20:15	12	2	10	2	22	4	10	2	12	2	22	4	22	4
20:15 - 20:30	9	0	15	1	24	1	15	1	9	0	24	1	24	1
20:30 - 20:45	14	1	10	0	24	1	10	0	14	1	24	1	24	1
20:45 - 21:00	15	0	13	0	28	0	13	0	15	0	28	0	28	0
21:00 - 21:15	14	1	10	0	24	1	10	0	14	1	24	1	24	1
21:15 - 21:30	6	1	7	0	13	1	7	0	6	1	13	1	13	1
21:30 - 21:45	2	1	5	0	7	1	5	0	2	1	7	1	7	1
21:45 - 22:00	3	0	12	0	15	0	12	0	3	0	15	0	15	0
22:00 - 22:15	4	1	21	1	25	2	21	1	4	1	25	2	25	2
22:15 - 22:30	6	0	18	1	24	1	18	1	6	0	24	1	24	1
22:30 - 22:45	4	1	13	1	17	2	13	1	4	1	17	2	17	2
22:45 - 23:00	0	1	6	1	6	2	6	1	0	1	6	2	6	2
23:00 - 23:15	2	0	4	0	6	0	4	0	2	0	6	0	6	0
23:15 - 23:30	2	1	1	0	3	1	1	0	2	1	3	1	3	1
23:30 - 23:45	3	1	0	0	3	1	0	0	3	1	3	1	3	1
23:45 - 00:00	1	2	1	0	2	2	1	0	1	2	2	2	2	2

Verkehrserhebung QS 04 | Neuburger Straße

Ort: Nassenfels
Wetter: klar
Datum: Dienstag, 7. Dezember 2021
Zeit: 00:00-24:00 Uhr
Querschnitt: Fahrtrichtung Süd-Ost

Einfahrende Fahrzeuge [Fz]

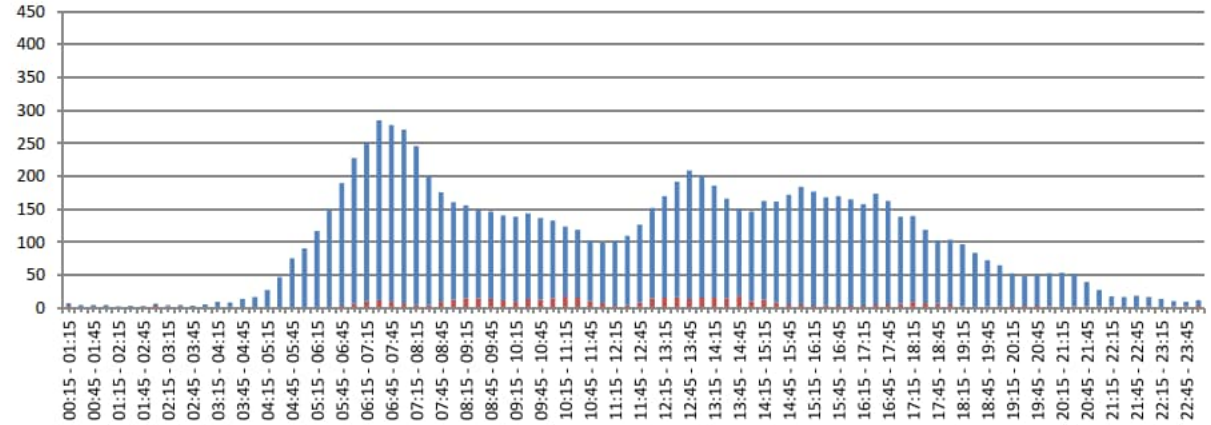

Ausfahrende Fahrzeuge [Fz]

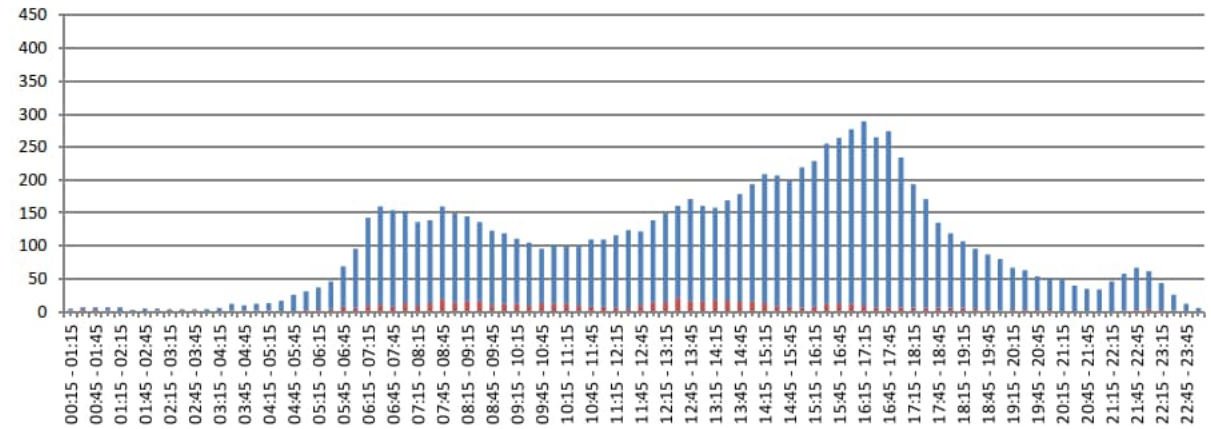

Querschnitt [Fz]

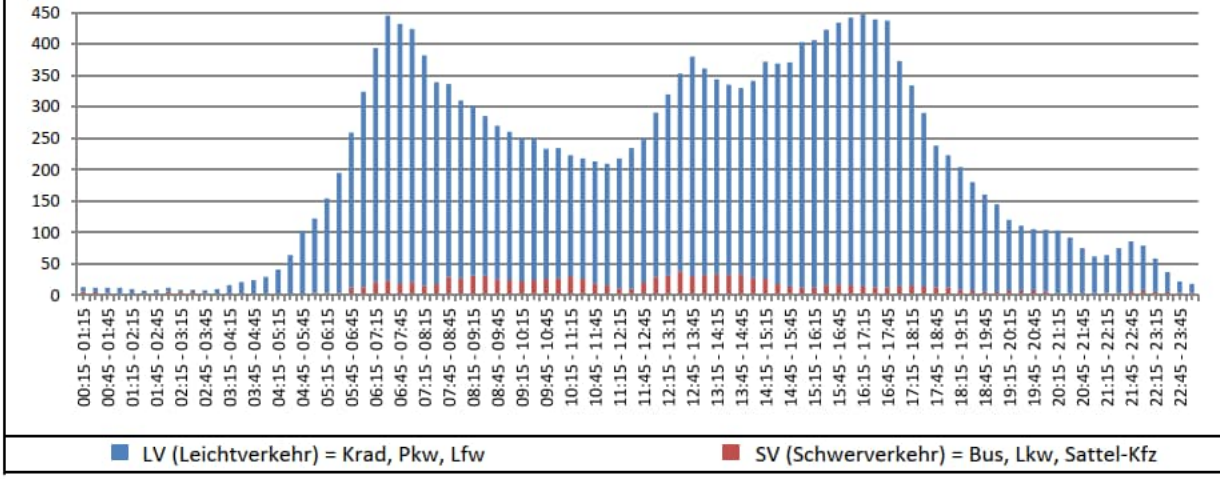

Verkehrserhebung QS 04 | Neuburger Straße

Ort: Nassenfels
Wetter: klar
Datum: Dienstag, 7. Dezember 2021
Zeit: 00:00-24:00 Uhr
Querschnitt: Fahrtrichtung Nord-West

Einfahrende Fahrzeuge [Fz]

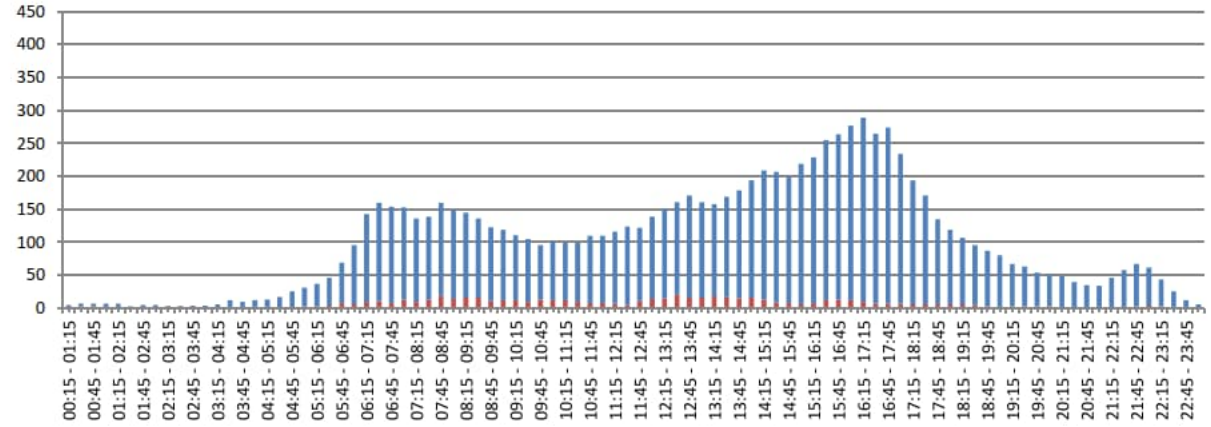

Ausfahrende Fahrzeuge [Fz]

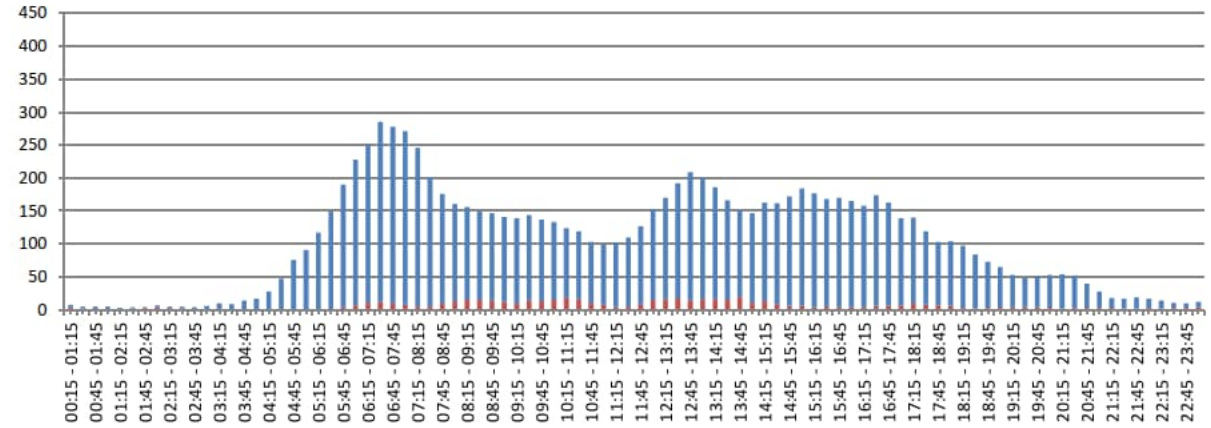

Querschnitt [Fz]

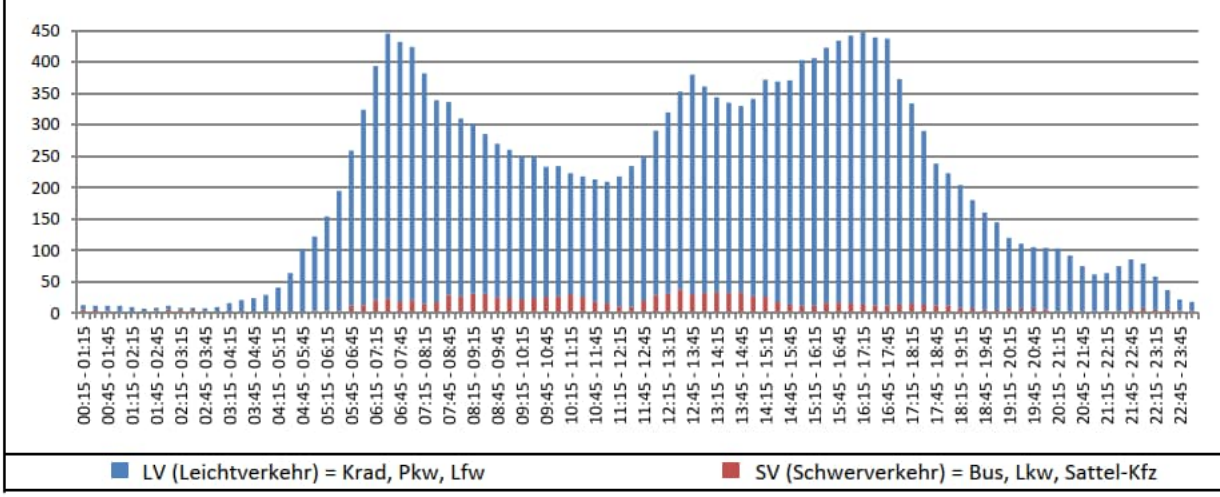

Verkehrserhebung QS 04 | Neuburger Straße

Datum der Erhebung: Dienstag, 7. Dezember 2021

Zeit	Fahrtrichtung Süd-Ost						Fahrtrichtung Nord-West						Gesamt	
	Einfahrend		Ausfahrend		Gesamt		Einfahrend		Ausfahrend		Gesamt			
	LV	SV	LV	SV	LV	SV	LV	SV	LV	SV	LV	SV	LV	SV
00:15 - 01:15	4	4	3	2	7	6	3	2	4	4	7	6	7	6
00:30 - 01:30	3	2	4	3	7	5	4	3	3	2	7	5	7	5
00:45 - 01:45	4	1	4	3	8	4	4	3	4	1	8	4	8	4
01:00 - 02:00	4	1	5	2	9	3	5	2	4	1	9	3	9	3
01:15 - 02:15	2	1	6	1	8	2	6	1	2	1	8	2	8	2
01:30 - 02:30	2	2	3	0	5	2	3	0	2	2	5	2	5	2
01:45 - 02:45	1	3	4	1	5	4	4	1	1	3	5	4	5	4
02:00 - 03:00	3	4	3	2	6	6	3	2	3	4	6	6	6	6
02:15 - 03:15	2	3	1	3	3	6	1	3	2	3	3	6	3	6
02:30 - 03:30	3	2	1	3	4	5	1	3	3	2	4	5	4	5
02:45 - 03:45	3	1	2	2	5	3	2	2	3	1	5	3	5	3
03:00 - 04:00	6	0	3	1	9	1	3	1	6	0	9	1	9	1
03:15 - 04:15	10	0	6	0	16	0	6	0	10	0	16	0	16	0
03:30 - 04:30	9	0	10	2	19	2	10	2	9	0	19	2	19	2
03:45 - 04:45	14	0	8	2	22	2	8	2	14	0	22	2	22	2
04:00 - 05:00	17	0	10	2	27	2	10	2	17	0	27	2	27	2
04:15 - 05:15	28	0	11	2	39	2	11	2	28	0	39	2	39	2
04:30 - 05:30	46	1	16	1	62	2	16	1	46	1	62	2	62	2
04:45 - 05:45	75	1	25	1	100	2	25	1	75	1	100	2	100	2
05:00 - 06:00	90	1	28	3	118	4	28	3	90	1	118	4	118	4
05:15 - 06:15	116	1	34	3	150	4	34	3	116	1	150	4	150	4
05:30 - 06:30	149	0	42	4	191	4	42	4	149	0	191	4	191	4
05:45 - 06:45	186	4	61	8	247	12	61	8	186	4	247	12	247	12
06:00 - 07:00	221	7	90	6	311	13	90	6	221	7	311	13	311	13
06:15 - 07:15	240	11	133	10	373	21	133	10	240	11	373	21	373	21
06:30 - 07:30	273	12	149	11	422	23	149	11	273	12	422	23	422	23
06:45 - 07:45	268	10	146	8	414	18	146	8	268	10	414	18	414	18
07:00 - 08:00	263	8	140	13	403	21	140	13	263	8	403	21	403	21
07:15 - 08:15	241	5	126	10	367	15	126	10	241	5	367	15	367	15
07:30 - 08:30	195	5	126	13	321	18	126	13	195	5	321	18	321	18
07:45 - 08:45	166	10	141	19	307	29	141	19	166	10	307	29	307	29
08:00 - 09:00	148	13	135	14	283	27	135	14	148	13	283	27	283	27
08:15 - 09:15	141	15	129	16	270	31	129	16	141	15	270	31	270	31
08:30 - 09:30	134	15	120	16	254	31	120	16	134	15	254	31	254	31

Verkehrserhebung QS 04 | Neuburger Straße

Datum der Erhebung: Dienstag, 7. Dezember 2021

Zeit	Fahrtrichtung Süd-Ost						Fahrtrichtung Nord-West						Gesamt	
	Einfahrend		Ausfahrend		Gesamt		Einfahrend		Ausfahrend		Gesamt			
	LV	SV	LV	SV	LV	SV	LV	SV	LV	SV	LV	SV	LV	SV
08:45 - 09:45	133	14	112	11	245	25	112	11	133	14	245	25	245	25
09:00 - 10:00	129	12	107	12	236	24	107	12	129	12	236	24	236	24
09:15 - 10:15	129	10	99	12	228	22	99	12	129	10	228	22	228	22
09:30 - 10:30	130	14	95	10	225	24	95	10	130	14	225	24	225	24
09:45 - 10:45	124	13	83	13	207	26	83	13	124	13	207	26	207	26
10:00 - 11:00	118	15	89	12	207	27	89	12	118	15	207	27	207	27
10:15 - 11:15	106	18	87	12	193	30	87	12	106	18	193	30	193	30
10:30 - 11:30	103	16	89	10	192	26	89	10	103	16	192	26	192	26
10:45 - 11:45	92	11	102	8	194	19	102	8	92	11	194	19	194	19
11:00 - 12:00	91	8	102	8	193	16	102	8	91	8	193	16	193	16
11:15 - 12:15	98	4	109	7	207	11	109	7	98	4	207	11	207	11
11:30 - 12:30	105	5	119	5	224	10	119	5	105	5	224	10	224	10
11:45 - 12:45	118	9	111	11	229	20	111	11	118	9	229	20	229	20
12:00 - 13:00	137	15	125	14	262	29	125	14	137	15	262	29	262	29
12:15 - 13:15	154	16	135	15	289	31	135	15	154	16	289	31	289	31
12:30 - 13:30	175	17	140	21	315	38	140	21	175	17	315	38	315	38
12:45 - 13:45	195	14	155	16	350	30	155	16	195	14	350	30	350	30
13:00 - 14:00	184	16	145	16	329	32	145	16	184	16	329	32	329	32
13:15 - 14:15	170	16	140	18	310	34	140	18	170	16	310	34	310	34
13:30 - 14:30	151	15	152	17	303	32	152	17	151	15	303	32	303	32
13:45 - 14:45	132	19	164	15	296	34	164	15	132	19	296	34	296	34
14:00 - 15:00	136	11	178	16	314	27	178	16	136	11	314	27	314	27
14:15 - 15:15	150	13	196	13	346	26	196	13	150	13	346	26	346	26
14:30 - 15:30	153	9	198	9	351	18	198	9	153	9	351	18	351	18
14:45 - 15:45	166	6	191	8	357	14	191	8	166	6	357	14	357	14
15:00 - 16:00	178	6	213	6	391	12	213	6	178	6	391	12	391	12
15:15 - 16:15	173	4	221	8	394	12	221	8	173	4	394	12	394	12
15:30 - 16:30	163	5	243	12	406	17	243	12	163	5	406	17	406	17
15:45 - 16:45	166	4	251	13	417	17	251	13	166	4	417	17	417	17
16:00 - 17:00	161	4	265	12	426	16	265	12	161	4	426	16	426	16
16:15 - 17:15	154	4	279	10	433	14	279	10	154	4	433	14	433	14
16:30 - 17:30	168	6	258	7	426	13	258	7	168	6	426	13	426	13
16:45 - 17:45	157	6	267	7	424	13	267	7	157	6	424	13	424	13
17:00 - 18:00	132	7	227	7	359	14	227	7	132	7	359	14	359	14

Verkehrserhebung QS 04 | Neuburger Straße

Datum der Erhebung: Dienstag, 7. Dezember 2021

Zeit	Fahrtrichtung Süd-Ost						Fahrtrichtung Nord-West						Gesamt	
	Einfahrend		Ausfahrend		Gesamt		Einfahrend		Ausfahrend		Gesamt			
	LV	SV	LV	SV	LV	SV	LV	SV	LV	SV	LV	SV	LV	SV
17:15 - 18:15	130	10	188	6	318	16	188	6	130	10	318	16	318	16
17:30 - 18:30	111	8	165	6	276	14	165	6	111	8	276	14	276	14
17:45 - 18:45	96	7	129	6	225	13	129	6	96	7	225	13	225	13
18:00 - 19:00	98	6	113	6	211	12	113	6	98	6	211	12	211	12
18:15 - 19:15	94	3	101	6	195	9	101	6	94	3	195	9	195	9
18:30 - 19:30	82	2	91	5	173	7	91	5	82	2	173	7	173	7
18:45 - 19:45	70	3	84	3	154	6	84	3	70	3	154	6	154	6
19:00 - 20:00	62	3	78	2	140	5	78	2	62	3	140	5	140	5
19:15 - 20:15	49	4	64	3	113	7	64	3	49	4	113	7	113	7
19:30 - 20:30	44	4	60	3	104	7	60	3	44	4	104	7	104	7
19:45 - 20:45	47	4	51	3	98	7	51	3	47	4	98	7	98	7
20:00 - 21:00	50	3	48	3	98	6	48	3	50	3	98	6	98	6
20:15 - 21:15	52	2	48	1	100	3	48	1	52	2	100	3	100	3
20:30 - 21:30	49	3	40	0	89	3	40	0	49	3	89	3	89	3
20:45 - 21:45	37	3	35	0	72	3	35	0	37	3	72	3	72	3
21:00 - 22:00	25	3	34	0	59	3	34	0	25	3	59	3	59	3
21:15 - 22:15	15	3	45	1	60	4	45	1	15	3	60	4	60	4
21:30 - 22:30	15	2	56	2	71	4	56	2	15	2	71	4	71	4
21:45 - 22:45	17	2	64	3	81	5	64	3	17	2	81	5	81	5
22:00 - 23:00	14	3	58	4	72	7	58	4	14	3	72	7	72	7
22:15 - 23:15	12	2	41	3	53	5	41	3	12	2	53	5	53	5
22:30 - 23:30	8	3	24	2	32	5	24	2	8	3	32	5	32	5
22:45 - 23:45	7	3	11	1	18	4	11	1	7	3	18	4	18	4
23:00 - 00:00	8	4	6	0	14	4	6	0	8	4	14	4	14	4

Verkehrserhebung QS 04 | Neuburger Straße

Datum der Erhebung: Dienstag, 7. Dezember 2021

Querschnitt	Fahrtrichtung Süd-Ost						Fahrtrichtung Nord-West					
	Kfz			SV			Kfz			SV		
Zeitbereich	0:00-24:00	6:00-22:00	6:00-18:00	0:00-24:00	6:00-22:00	6:00-18:00	0:00-24:00	6:00-22:00	6:00-18:00	0:00-24:00	6:00-22:00	6:00-18:00
Summe Fzge		2759			139			2759			139	
Hrf	1,83	1,72	1,4	1,84	1,73	1,54	1,83	1,72	1,4	1,84	1,73	1,54
TV	**5.049**	4.745	3.863	**256**	240	214	**5.049**	4.745	3.863	**256**	240	214
sf_{W5}		0,97			1,01			0,97			1,01	
DTV_{W5}	**4.898**	4.603	3.747	**258**	243	216	**4.898**	4.603	3.747	**258**	243	216
wf		0,88			0,80			0,88			0,80	
sf_{DTV}		0,96			0,98			0,96			0,98	
DTV	**4.265**	4.009	3.263	**201**	189	168	**4.265**	4.009	3.263	**201**	189	168

Kfz	Kraftfahrzeuge
SV	Schwerverkehr
Hrf	Hochrechnungsfaktor für den Tagesverkehr
TV	Tagesverkehr
sf_{W5}	Saisonfaktor für die Bestimmung des Werktagsverkehrs Mo-Fr (DTV_{W5})
DTV_{W5}	Durchschnittlicher Werktagsverkehr (Mo-Fr) außerhalb der Ferienzeit
wf	Wochenfaktor für die Bestimmung des durchschnittlichen täglichen Verkehrs (I
sf_{DTV}	Saisonfaktor für die Bestimmung des durchschnittlich täglichen Verkehrs (DTV)
DTV	Durchschnittlichen täglichen Verkehr

VU_Nassenfels_OU

Übersicht bzw. Aufbereitung Erhebungen (PBC) zur Modellkalibrierung

pbconsult

Erhebungswerte

				Aufbereitete Erhebung		Verteilung Ein-/Ausfahrt		Aufbereitete Erhebung		Corona-Aufschlag	Werte inkl. Covid19-Ausgleich		
				DTV_{W5} [Fz/24h]		24h-Erhebung		DTV_{W5} [Fz/24h]		12,6%	DTV_{W5} [Fz/24h]		
Bez. Querschnitt	KP_NR	Arm	Ein/Aus	Kfz	SV	Einfahrend	Ausfahrend	Kfz	SV	Notizen	Kfz	SV	LV
KP1_West_Ein	1	West	Ein	536	19	253	304	243	9		274	10	264
KP1_West_Aus	1	West	Aus					293	10		329	12	318
KP1_Süd_Ein	1	Süd	Ein	6.490	387	3.269	3.104	3.329	199		3.748	223	3.524
KP1_Süd_Aus	1	Süd	Aus					3.161	188		3.558	212	3.346
KP1_Ost_Ein	1	Ost	Ein	3.291	154	1.652	1.700	1.622	76		1.826	85	1.740
KP1_Ost_Aus	1	Ost	Aus					1.669	78		1.879	88	1.791
KP1_Nord_Ein	1	Nord	Ein	5.595	383	2.701	2.767	2.764	189		3.111	213	2.898
KP1_Nord_Aus	1	Nord	Aus					2.831	194		3.187	218	2.969
KP2_West_Ein	2	West	Ein	5.203	271	2.584	2.497	2.646	138		2.979	155	2.824
KP2_West_Aus	2	West	Aus					2.557	133		2.878	150	2.728
KP2_SO_Ein	2	SO	Ein	2.950	193	1.439	1.356	1.519	99		1.710	112	1.598
KP2_SO_Aus	2	SO	Aus					1.431	94		1.611	105	1.506
KP2_Nord_Ein	2	Nord	Ein	6.374	383	3.051	3.221	3.101	186		3.490	210	3.281
KP2_Nord_Aus	2	Nord	Aus					3.273	197		3.685	221	3.463
KP3_West_Ein	3	West	Ein	2.508	96	1.234	1.239	1.251	48		1.409	54	1.355
KP3_West_Aus	3	West	Aus					1.257	48		1.415	54	1.360
KP3_Süd_Ein	3	Süd	Ein	3.325	255	1.636	1.580	1.691	130		1.904	146	1.758
KP3_Süd_Aus	3	Süd	Aus					1.634	125		1.839	141	1.698
KP3_Ost_Ein	3	Ost	Ein	4.819	275	2.322	2.374	2.383	136		2.682	153	2.529
KP3_Ost_Aus	3	Ost	Aus					2.436	139		2.742	157	2.586
KP3_Nord_Ein	3	Nord	Ein	23	0	12	11	12	0		14	0	14
KP3_Nord_Aus	3	Nord	Aus					11	0		12	0	12

											Werte inkl. Covid19-Ausgleich		
								DTV_{W5} [Fz/24h]			DTV_{W5} [Fz/24h]		
Bez. Querschnitt	QS_NR	Richtung		TV_Kfz	TV_SV	sf_Kfz	sf_SV	Kfz	SV	Notizen	Kfz	SV	LV
QS1_Ri. N_	1	Ri. N		2.193	226	0,97	1,01	2.127	228		2.395	257	2.138
QS1_Ri. S_	1	Ri. S		2.115	218	0,97	1,01	2.052	220		2.309	248	2.062
QS2_Ri. O_	2	Ri. O		1.527	79	0,97	1,01	1.481	80		1.667	90	1.578
QS2_Ri. W_	2	Ri. W		1.556	80	0,97	1,01	1.509	81		1.699	91	1.608
QS3_Ri. S_	3	Ri. S		1.331	123	0,97	1,01	1.291	124		1.453	140	1.314
QS3_Ri. N_	3	Ri. N		1.291	119	0,97	1,01	1.252	120		1.410	135	1.274
QS4_Ri. NW_	4	Ri. NW		2.429	160	0,97	1,01	2.356	161		2.652	181	2.471
QS4_Ri. SO_	4	Ri. SO		2.366	155	0,97	1,01	2.295	157		2.584	177	2.407

ANLAGE 2 – MODELLERGEBNISSE

1. Analyse (2021) DTV
2. Analyse (2021) DTV_{W5}
3. Analyse (2021) DTV - Detailansicht
4. Analyse (2021) DTV_{W5} - Detailansicht
5. Prognosenullfall (2030) DTV
6. Prognosenullfall (2030) DTV_{W5}
7. Prognosenullfall (2030) DTV - Detailansicht
8. Prognosenullfall (2030) DTV_{W5} - Detailansicht
9. Prognosenullfall (2035) DTV
10. Prognosenullfall (2035) DTV_{W5}
11. Prognosenullfall (2035) DTV - Detailansicht
12. Prognosenullfall (2035) DTV_{W5} - Detailansicht
13. Prognose-Planfall 1 (2030) DTV
14. Prognose-Planfall 1 (2030) DTV_{W5}
15. Prognose-Planfall 1 (2030) DTV - Detailansicht
16. Prognose-Planfall 1 (2030) DTV_{W5} - Detailansicht
17. Prognose-Planfall 1 (2035) DTV
18. Prognose-Planfall 1 (2035) DTV_{W5}
19. Prognose-Planfall 1 (2035) DTV - Detailansicht
20. Prognose-Planfall 1 (2035) DTV_{W5} - Detailansicht
21. Prognosenullfall (2030) ohne Netzänderungen DTV
22. Prognosenullfall (2035) ohne Netzänderungen DTV_{W5}
23. Prognosenullfall (2030) ohne Netzänderungen DTV - Detailansicht
24. Prognosenullfall (2035) ohne Netzänderungen DTV_{W5} - Detailansicht
25. Prognosenullfall (2030) ohne Netzänderungen mit Ortsumgehung DTV
26. Prognosenullfall (2035) ohne Netzänderungen mit Ortsumgehung DTV_{W5}
27. Prognosenullfall (2030) ohne Netzänderungen mit Ortsumgehung DTV - Detailansicht
28. Prognosenullfall (2035) ohne Netzänderungen mit Ortsumgehung DTV_{W5} – Detailansicht

29. Differenz Prognosenullfall (2030) - Analyse (2021) DTV
30. Differenz Prognosenullfall (2035) - Analyse (2021) DTV_{W5}
31. Differenz Prognosenullfall (2030) ohne Netzänderungen - Analyse (2021) DTV
32. Differenz Prognosenullfall (2035) ohne Netzänderungen - Analyse (2021) DTV_{W5}
33. Differenz Prognosenullfall (2030) - Prognosenullfall (2030) ohne Netzänderungen DTV
34. Differenz Prognosenullfall (2035) - Prognosenullfall (2035) ohne Netzänderungen DTV_{W5}
35. Differenz Prognosenullfall (2030) - Prognosenullfall (2030) ohne Netzänderungen DTV - Übersicht
36. Differenz Prognosenullfall (2035) - Prognosenullfall (2035) ohne Netzänderungen DTV_{W5} - Übers.
37. Differenz Prognosenullfall ohne Netzänderungen mit Ortsumgehung - Prognosenullfall ohne Netzänderungen (2030, DTV)
38. Differenz Prognosenullfall ohne Netzänderungen mit Ortsumgehung - Prognosenullfall ohne Netzänderungen (2035, DTV_{W5})
39. Differenz Prognose-Planfall 1 (2030) - Prognosenullfall (2030) DTV
40. Differenz Prognose-Planfall 1 (2035) - Prognosenullfall (2035) DTV_{W5}

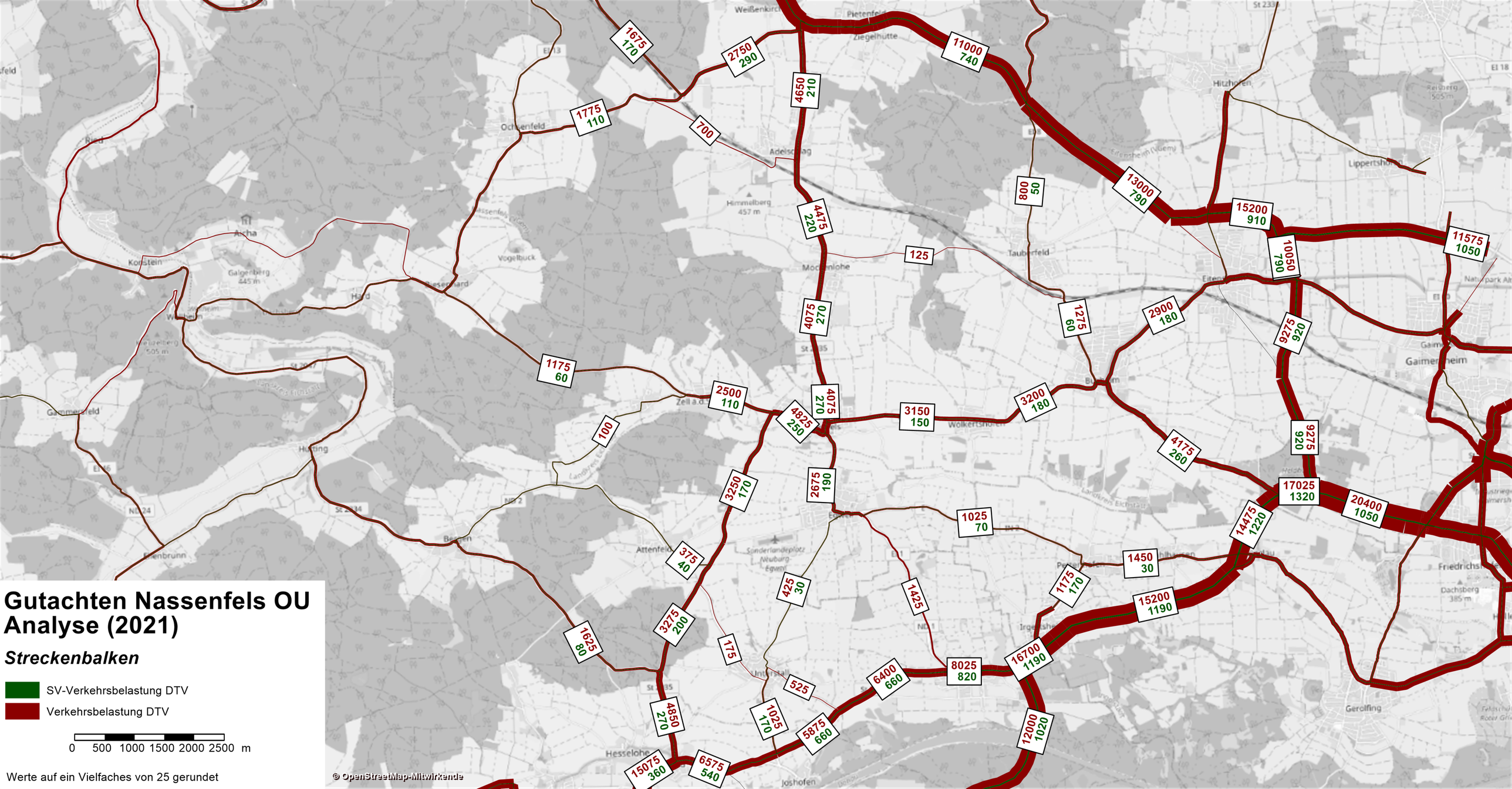
1675
170
2750
290
1775
110
700
4650
210
11000
740
13000
790
800
50
15200
910
10050
790
11575
1050
4475
220
125
4075
270
1275
60
2900
180
9275
920
1175
60
2500
110
100
4825
250
4075
270
3150
150
3200
180
4175
260
9275
920
3250
170
2675
190
1025
70
17025
1320
20400
1050
14475
1220
375
40
425
30
1425
1450
30
1175
170
15200
1190
1625
80
3275
200
175
525
6400
660
8025
820
16700
1190
4850
270
1025
170
5875
660
12000
1020
15075
360
6575
540
Gutachten Nassenfels OU
Analyse (2021)
Streckenbalken
SV-Verkehrsbelastung DTV
Verkehrsbelastung DTV
0 500 1000 1500 2000 2500 m
Werte auf ein Vielfaches von 25 gerundet
© OpenStreetMap-Mitwirkende

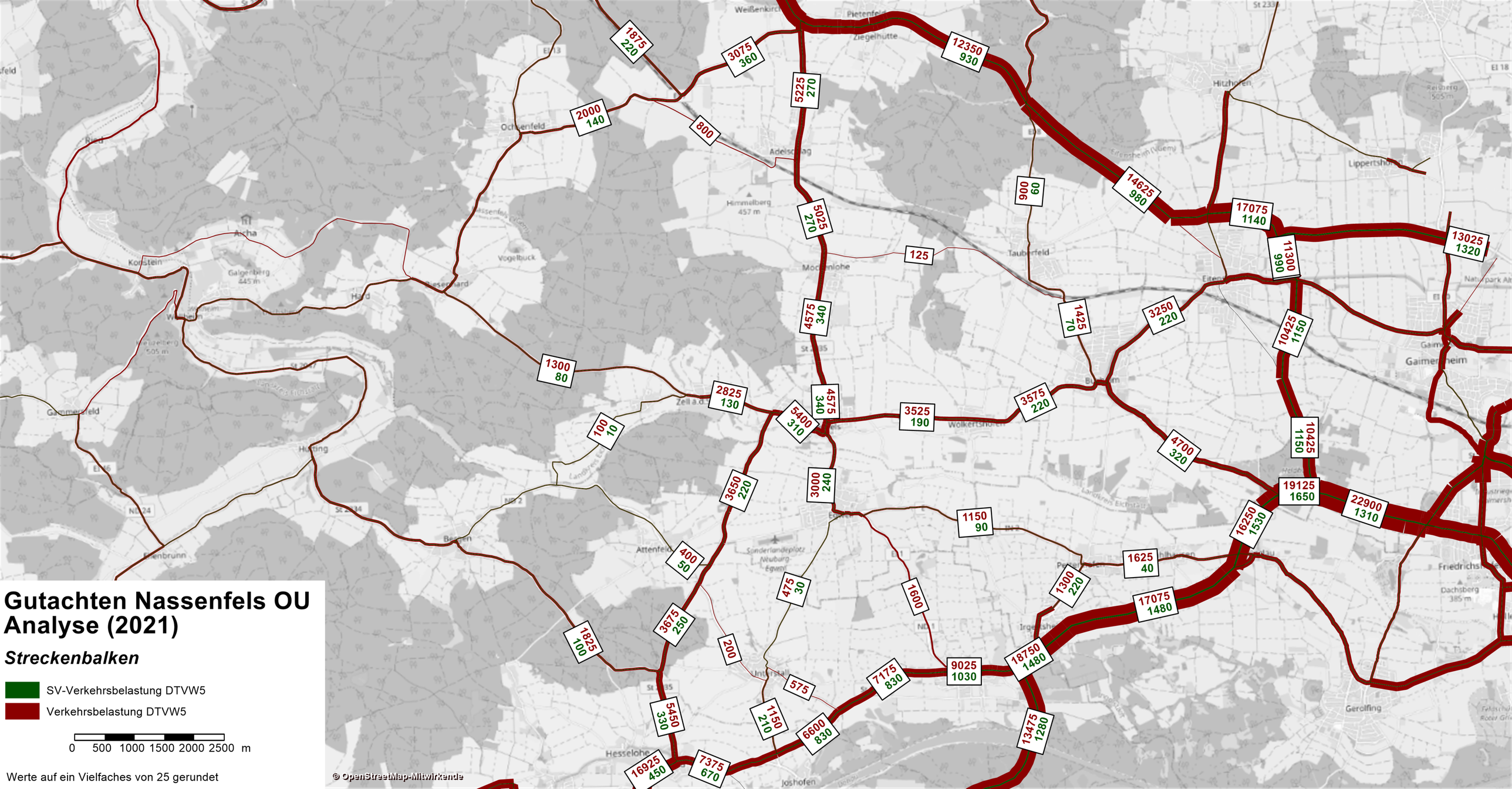

Gutachten Nassenfels OU Analyse (2021)

Streckenbalken

SV-Verkehrsbelastung DTVW5

Verkehrsbelastung DTVW5

0 500 1000 1500 2000 2500 m

Werte auf ein Vielfaches von 25 gerundet

© OpenStreetMap-Mitwirkende

Gutachten Nassenfels OU
Analyse (2021)
Streckenbalken
SV-Verkehrsbelastung DTV
Verkehrsbelastung DTV
0 200 400 600 800 1000 m
Werte auf ein Vielfaches von 25 gerundet
Untermöckenlohe
Meilenhofen
Milostr.
Pfahlstr.
Zell an der Speck
Harder Str.
Ringstr.
Römerstraße
Nassenfels
Saumweg
Schutter
Speckgraben
Wiesenw.
U.Str.
Egweil
Ingolstädter Str.
Hölzlerweg
Attenfelder Graben
Attenfelder Weg
Retzbuck
St2035
A.d.Falkenwie
Mühlstr.
4075
270
2500
110
4825
250
3150
150
3250
170
2675
190
1025
70
100

Gutachten Nassenfels OU
Analyse (2021)
Streckenbalken
SV-Verkehrsbelastung DTVW5
Verkehrsbelastung DTVW5
0 200 400 600 800 1000 m
Werte auf ein Vielfaches von 25 gerundet
© OpenStreetMap-Mitwirkende
Untermöckenlohe
St 2035
Adelschlag
Zell a.d.Speck
Mellenhofen
Nassenfels
Nassenfels (VGem)
Egweil
Wolkerts
EI 5
EI 17
2825
130
4575
340
5400
310
3525
190
3000
240
3650
220
100
10
1150
90

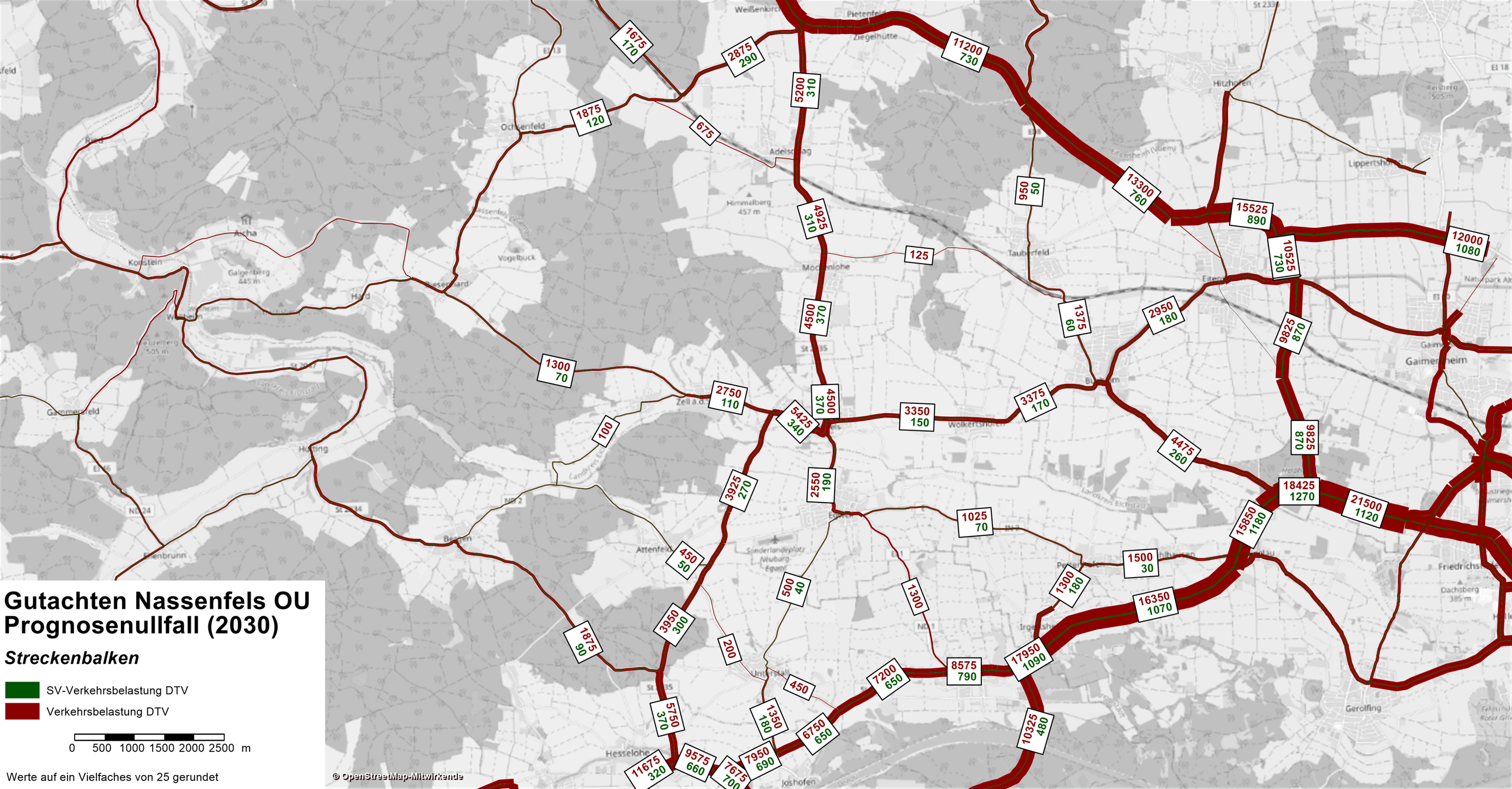

Gutachten Nassenfels OU
Prognosenullfall (2030)

Streckenbalken

SV-Verkehrsbelastung DTV

Verkehrsbelastung DTV

0 500 1000 1500 2000 2500 m

Werte auf ein Vielfaches von 25 gerundet

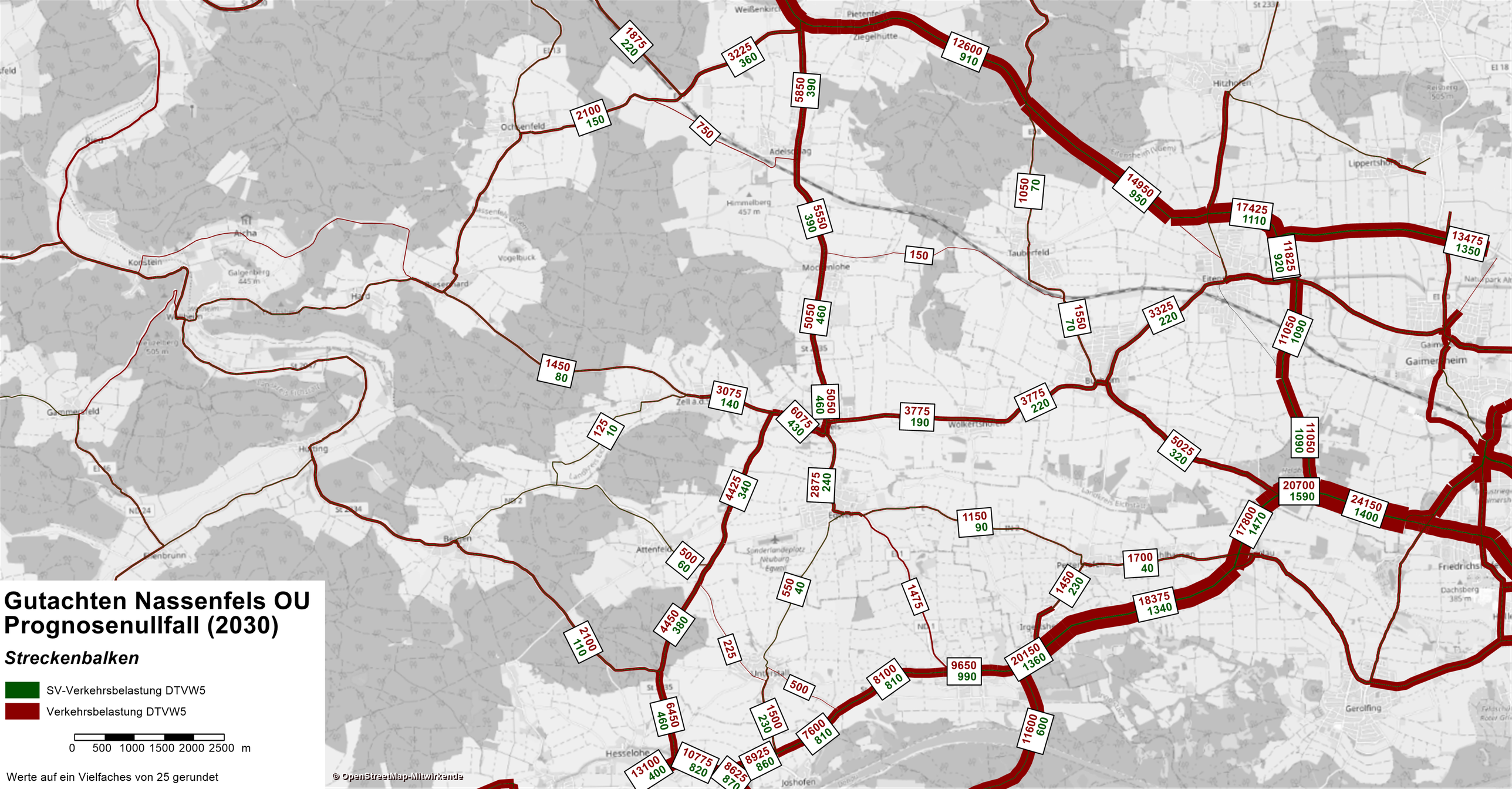

Gutachten Nassenfels OU
Prognosenullfall (2030)

Streckenbalken

SV-Verkehrsbelastung DTVW5

Verkehrsbelastung DTVW5

0 500 1000 1500 2000 2500 m

Werte auf ein Vielfaches von 25 gerundet

Gutachten Nassenfels OU
Prognosenullfall (2030)

Streckenbalken

SV-Verkehrsbelastung DTV

Verkehrsbelastung DTV

0 200 400 600 800 1000 m

Werte auf ein Vielfaches von 25 gerundet

© OpenStreetMap-Mitwirkende

Untermöckenlohe
Adelschlag
Mellenhofen
Zell a.d.Speck
Nassenfels
Nassenfels (VGem)
Egweil
Wolkerts
3075
140
5050
460
6075
430
3775
190
125
10
4425
340
2875
240
1150
90
Gutachten Nassenfels OU
Prognosenullfall (2030)
Streckenbalken
SV-Verkehrsbelastung DTVW5
Verkehrsbelastung DTVW5
0
200
400
600
800
1000 m
Werte auf ein Vielfaches von 25 gerundet
© OpenStreetMap-Mitwirkende

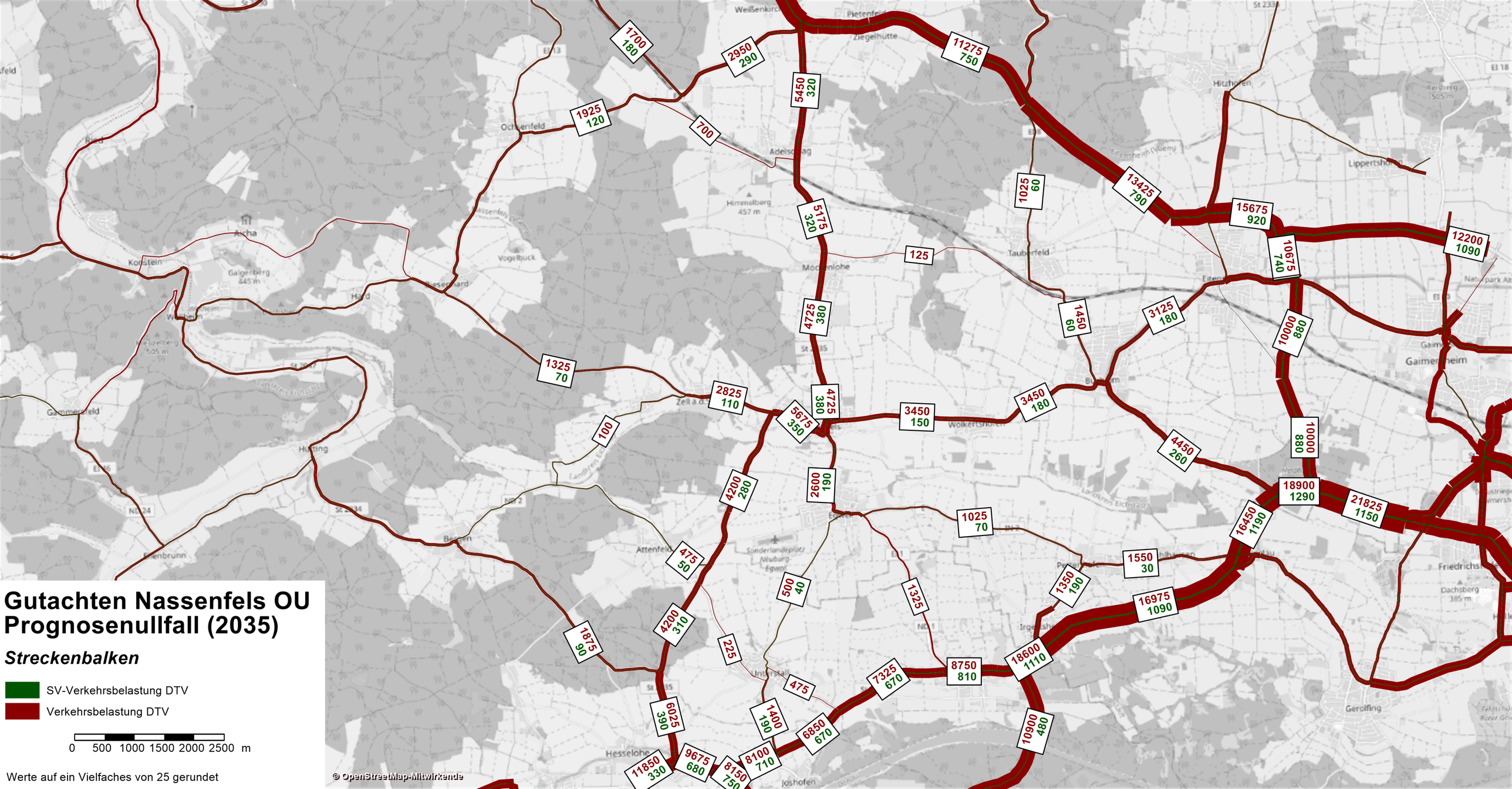

Gutachten Nassenfels OU
Prognosenullfall (2035)

Streckenbalken

SV-Verkehrsbelastung DTV

Verkehrsbelastung DTV

0 500 1000 1500 2000 2500 m

Werte auf ein Vielfaches von 25 gerundet

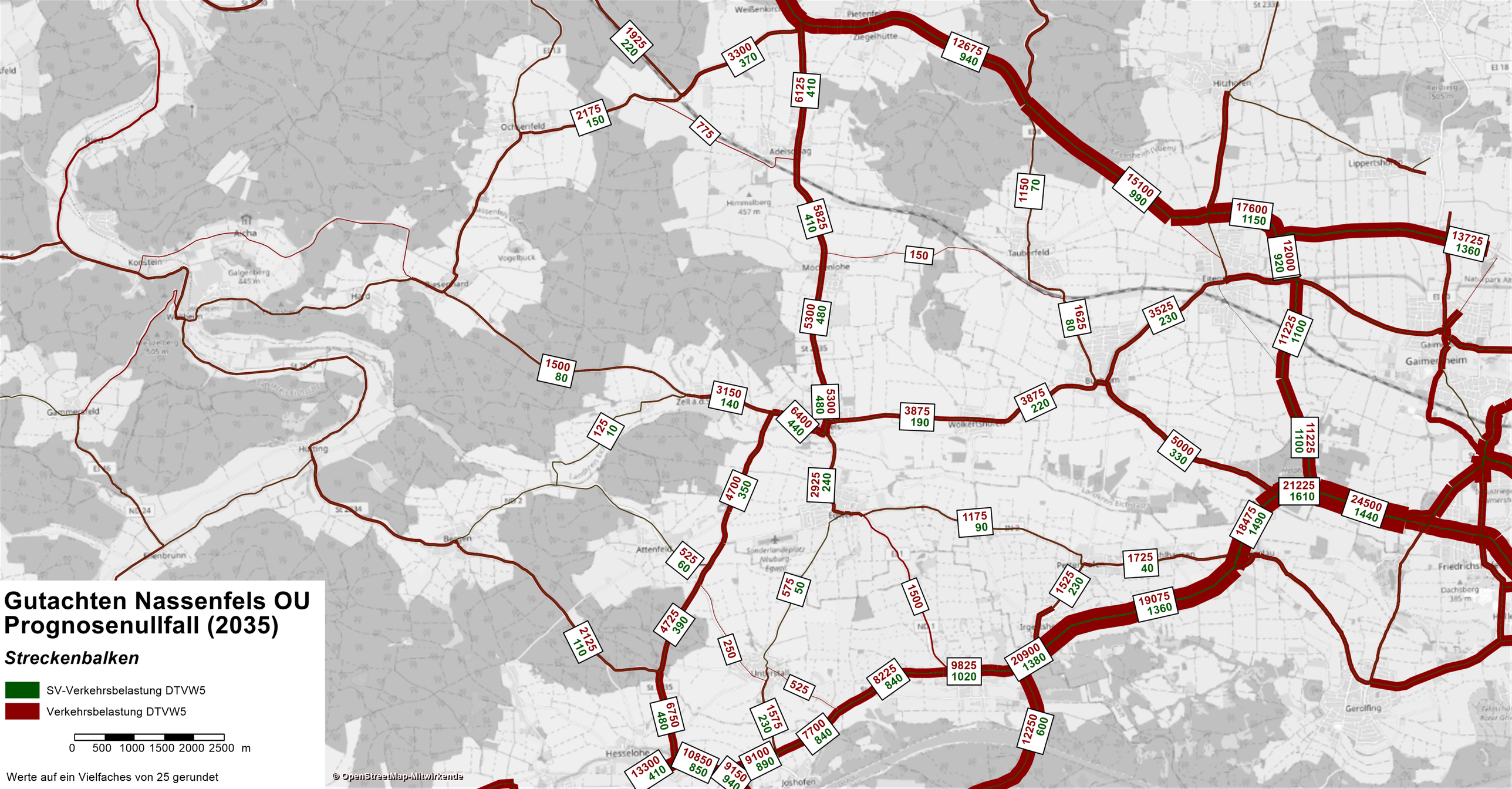
Gutachten Nassenfels OU
Prognosenullfall (2035)
Streckenbalken
SV-Verkehrsbelastung DTVW5
Verkehrsbelastung DTVW5
0 500 1000 1500 2000 2500 m
Werte auf ein Vielfaches von 25 gerundet
© OpenStreetMap-Mitwirkende
1925 220
3300 370
2175 150
775
6125 410
12675 940
15100 990
1150 70
17600 1150
12000 920
13725 1360
5825 410
150
5300 480
1625 80
3525 230
11225 1100
1500 80
3150 140
6400 440
5300 480
3875 190
3875 220
125 10
5000 330
11225 1100
4700 350
2925 240
21225 1610
24500 1440
1175 90
18475 1490
525 60
1725 40
575 50
1500
1525 230
19075 1360
2125 110
4725 390
250
20900 1380
9825 1020
8225 840
525
6750 480
1575 230
7700 840
12250 600
13300 410
10850 850
9150 940
9100 890

Gutachten Nassenfels OU
Prognosenullfall (2035)

Streckenbalken

SV-Verkehrsbelastung DTV

Verkehrsbelastung DTV

0 200 400 600 800 1000 m

Werte auf ein Vielfaches von 25 gerundet

© OpenStreetMap-Mitwirkende

Untermöckenlohe
Adelschlag
Mellenhofen
Zell a.d.Speck
Nassenfels
Nassenfels (VGem)
Egweil
Wolkerts
5300
480
3150
140
6400
440
3875
190
125
10
4700
350
2925
240
1175
90
Gutachten Nassenfels OU
Prognosenullfall (2035)
Streckenbalken
SV-Verkehrsbelastung DTVW5
Verkehrsbelastung DTVW5
0 200 400 600 800 1000 m
Werte auf ein Vielfaches von 25 gerundet
© OpenStreetMap-Mitwirkende

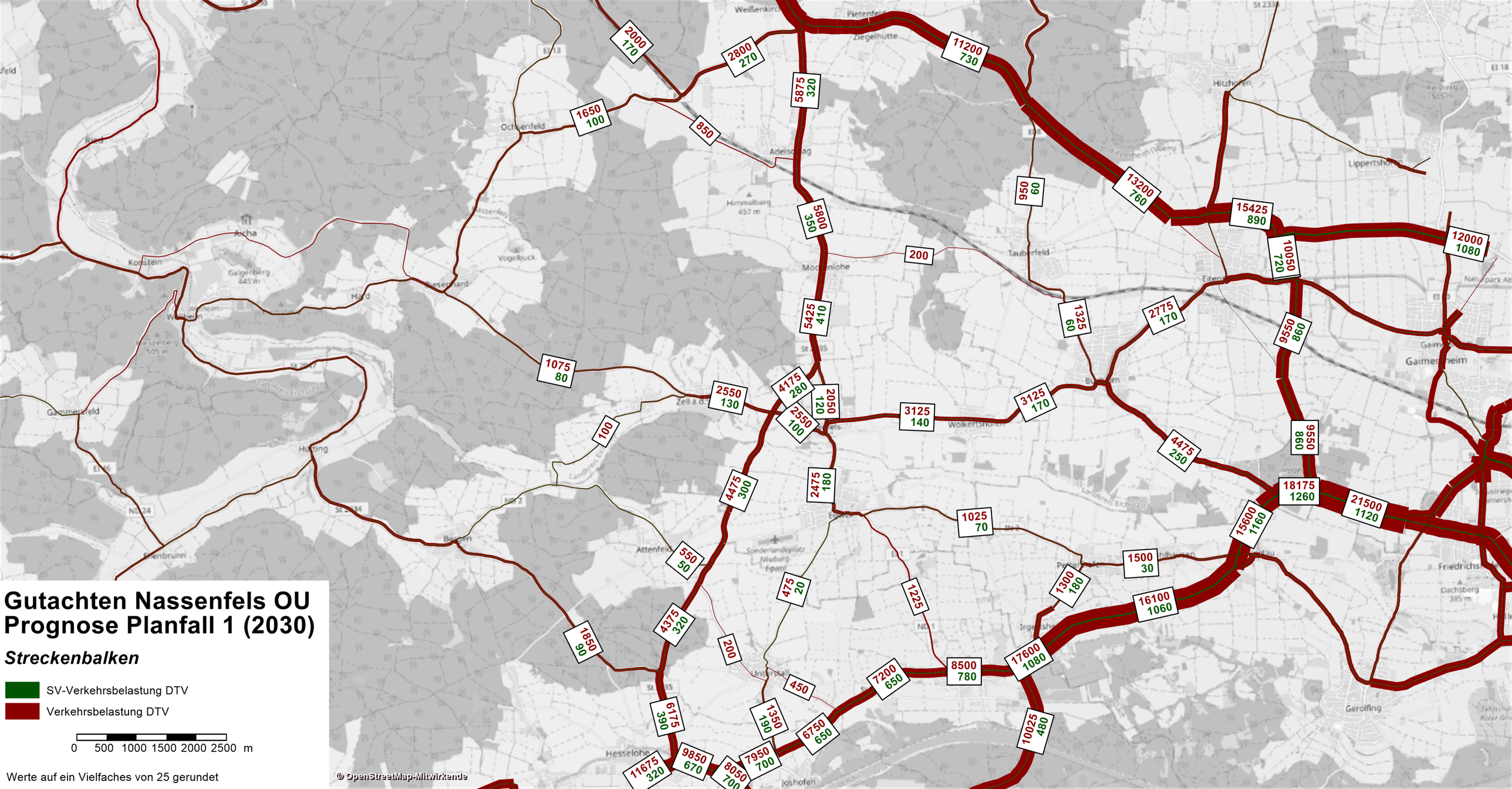

Gutachten Nassenfels OU
Prognose Planfall 1 (2030)

Streckenbalken

SV-Verkehrsbelastung DTV

Verkehrsbelastung DTV

0 500 1000 1500 2000 2500 m

Werte auf ein Vielfaches von 25 gerundet

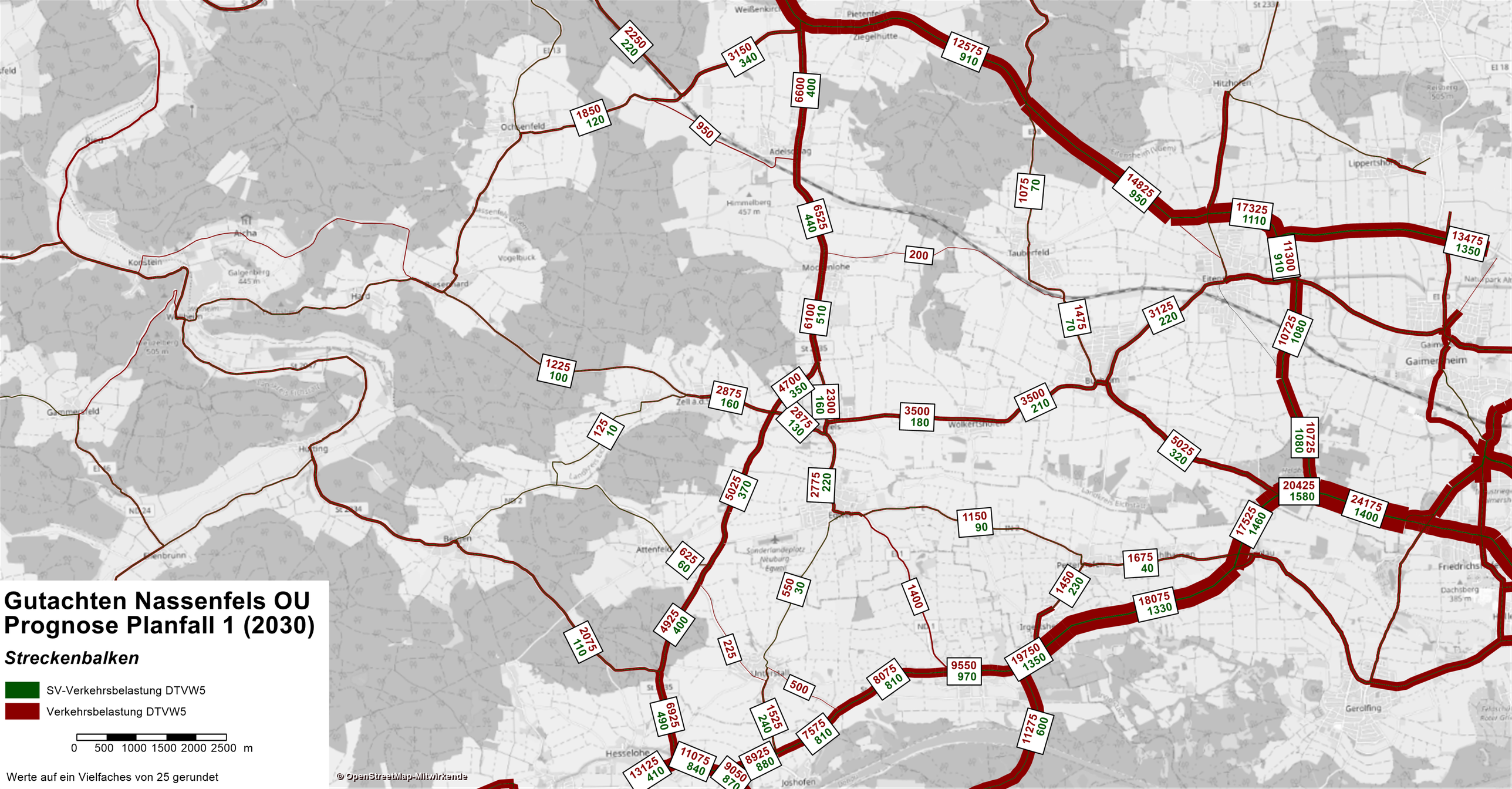
Gutachten Nassenfels OU
Prognose Planfall 1 (2030)
Streckenbalken
SV-Verkehrsbelastung DTVW5
Verkehrsbelastung DTVW5
0 500 1000 1500 2000 2500 m
Werte auf ein Vielfaches von 25 gerundet
© OpenStreetMap-Mitwirkende
2250 220
3150 340
6600 400
12575 910
1850 120
950
1075 70
14825 950
17325 1110
13475 1350
11300 910
6525 440
200
6100 510
1475 70
3125 220
10725 1080
1225 100
2875 160
4700 350
2300 160
2875 130
3500 180
3500 210
125 10
5025 320
10725 1080
5025 370
2775 220
20425 1580
24175 1400
1150 90
17525 1460
625 60
1675 40
550 30
1400
1450 230
18075 1330
4925 400
2075 110
225
19750 1350
9550 970
8075 810
500
6925 490
1525 240
7575 810
11275 600
13125 410
11075 840
9050 870
8925 880

Gutachten Nassenfels OU
Prognose Planfall 1 (2030)

Streckenbalken

SV-Verkehrsbelastung DTV

Verkehrsbelastung DTV

0 200 400 600 800 1000 m

Werte auf ein Vielfaches von 25 gerundet

© OpenStreetMap-Mitwirkende

Gutachten Nassenfels OU
Prognose Planfall 1 (2030)

Streckenbalken

SV-Verkehrsbelastung DTVW5

Verkehrsbelastung DTVW5

0 200 400 600 800 1000 m

Werte auf ein Vielfaches von 25 gerundet

© OpenStreetMap-Mitwirkende

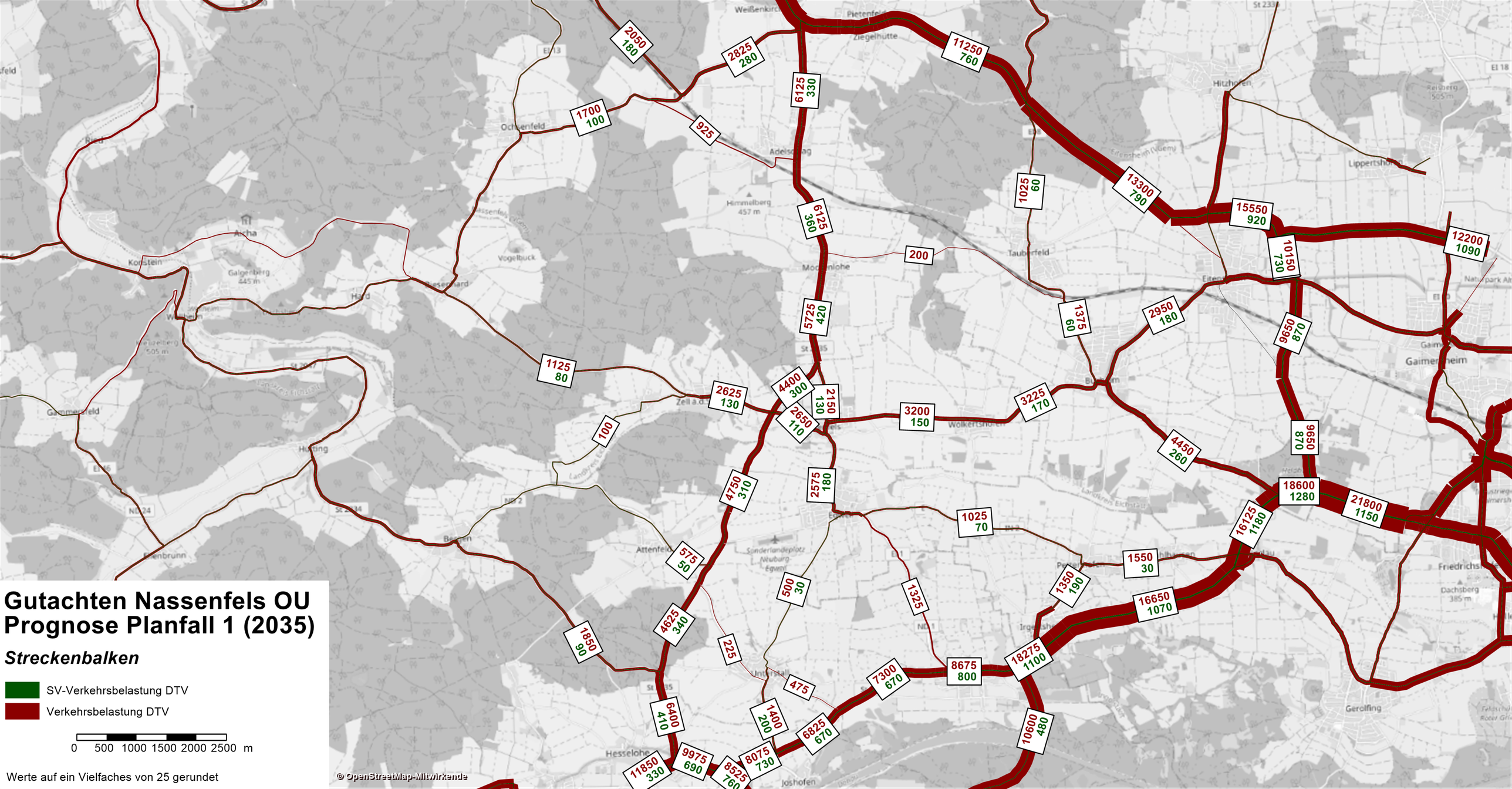
2050
180
2825
280
1700
100
925
6125
330
11250
760
1025
60
13300
190
15550
920
12200
1090
10150
730
6125
360
200
5725
420
1375
60
2950
180
9650
870
1125
80
2625
130
4400
300
2650
110
2150
130
3200
150
3225
170
4450
260
9650
100
4750
310
2575
180
18600
1280
21800
1150
16125
1180
1025
70
575
50
500
30
1325
1550
30
1350
190
16650
1070
1850
90
4625
340
225
475
7300
670
8675
800
18275
1100
6400
410
1400
200
6825
670
10600
480
11850
330
9975
690
8525
760
8075
730
Gutachten Nassenfels OU
Prognose Planfall 1 (2035)
Streckenbalken
SV-Verkehrsbelastung DTV
Verkehrsbelastung DTV
0 500 1000 1500 2000 2500 m
Werte auf ein Vielfaches von 25 gerundet
© OpenStreetMap-Mitwirkende

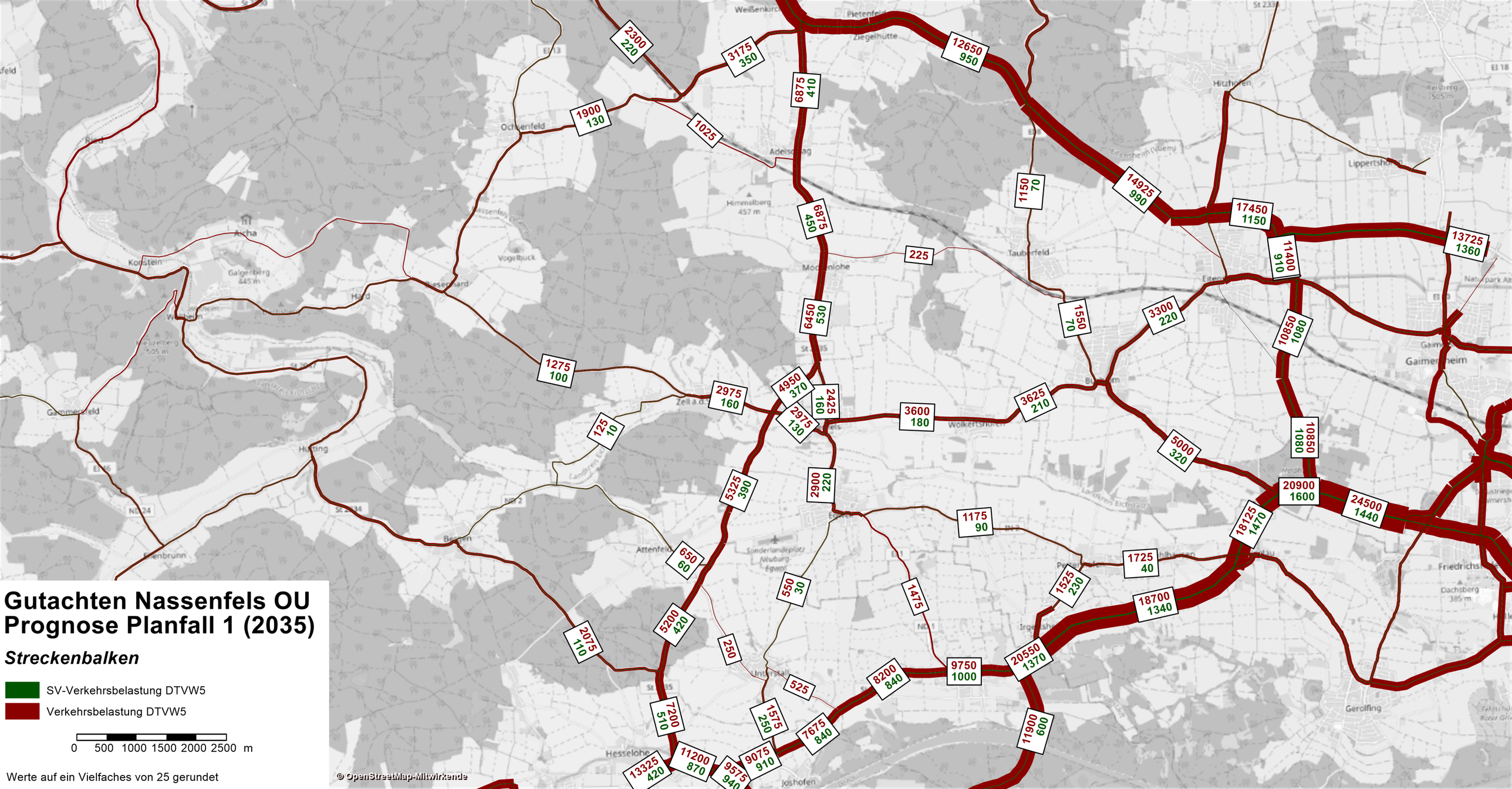

Gutachten Nassenfels OU
Prognose Planfall 1 (2035)

Streckenbalken

SV-Verkehrsbelastung DTVW5

Verkehrsbelastung DTVW5

0 500 1000 1500 2000 2500 m

Werte auf ein Vielfaches von 25 gerundet

Gutachten Nassenfels OU
Prognose Planfall 1 (2035)

Streckenbalken

SV-Verkehrsbelastung DTV

Verkehrsbelastung DTV

0 200 400 600 800 1000 m

Werte auf ein Vielfaches von 25 gerundet

Gutachten Nassenfels OU
Prognose Planfall 1 (2035)

Streckenbalken

SV-Verkehrsbelastung DTVW5

Verkehrsbelastung DTVW5

0 200 400 600 800 1000 m

Werte auf ein Vielfaches von 25 gerundet

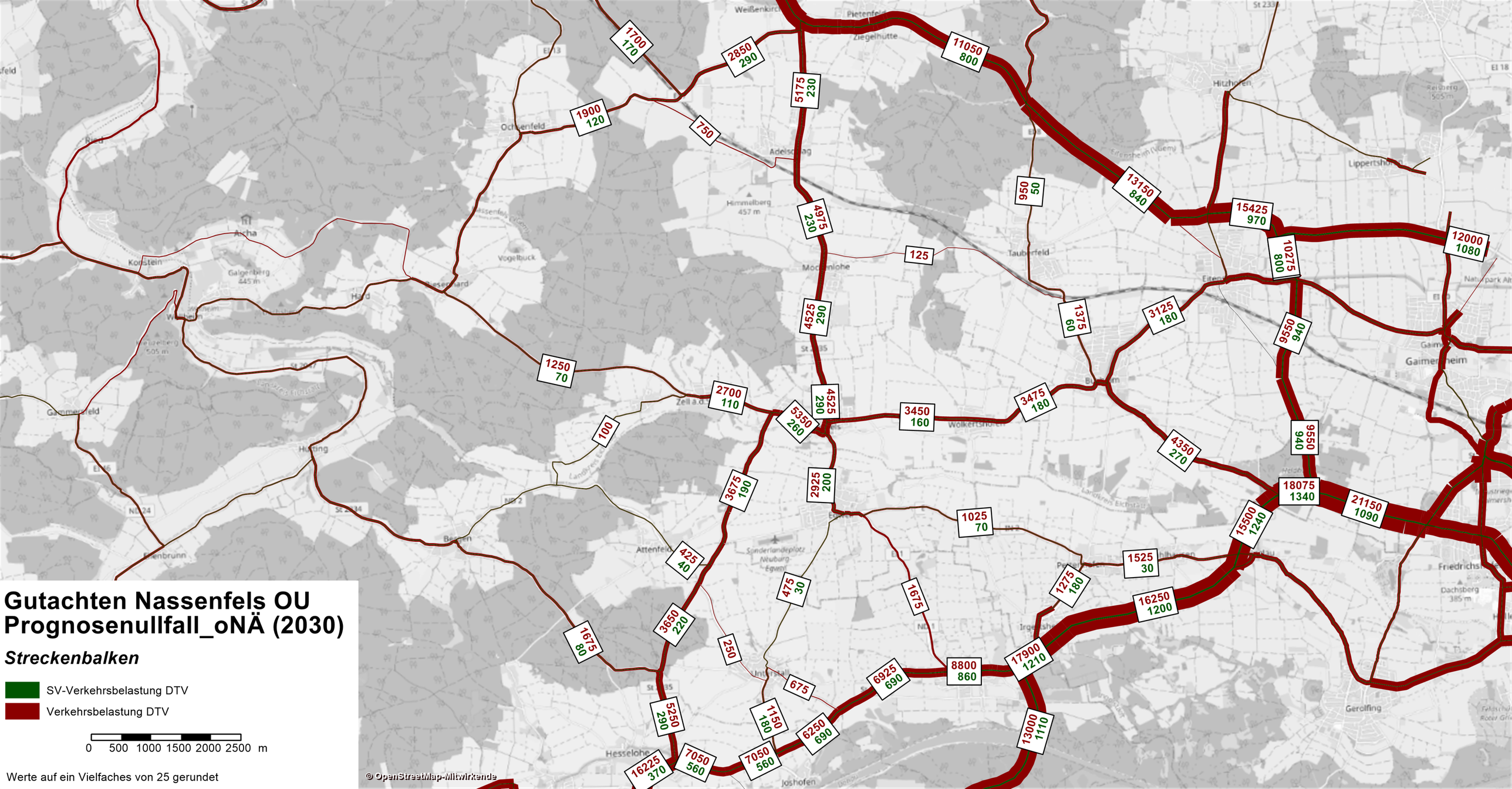
1700
170
2850
290
1900
120
750
5175
230
11050
800
950
50
13150
840
15425
970
12000
1080
10275
800
4575
230
125
4525
290
1375
60
3125
180
9550
940
1250
70
2700
110
4525
290
5350
260
3450
160
3475
180
4350
270
9550
940
100
3675
190
2925
200
18075
1340
21150
1090
1025
70
15500
1240
425
40
1525
30
475
30
1675
1275
180
16250
1200
1675
80
3650
220
250
675
8800
860
17900
1210
6925
690
5250
290
1150
180
62500
690
13000
1110
16225
370
7050
560
7050
560
Gutachten Nassenfels OU
Prognosenullfall_oNÄ (2030)
Streckenbalken
SV-Verkehrsbelastung DTV
Verkehrsbelastung DTV
0 500 1000 1500 2000 2500 m
Werte auf ein Vielfaches von 25 gerundet
© OpenStreetMap-Mitwirkende

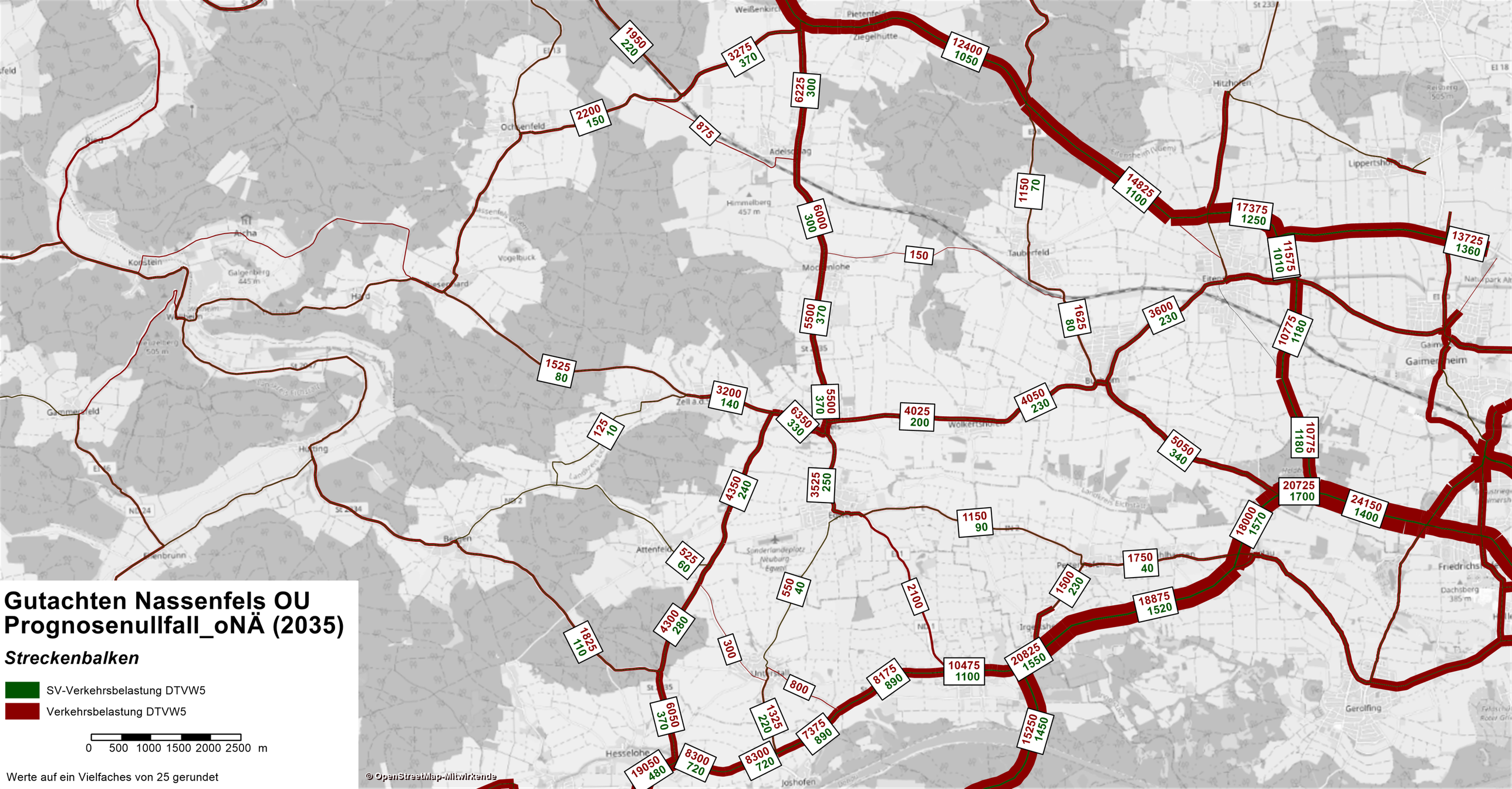
1950
220
3275
370
6225
300
12400
1050
2200
150
875
1150
70
14825
1100
17375
1250
13725
1360
11575
1010
6000
300
150
5500
370
1625
80
3600
230
10775
1180
1525
80
3200
140
6350
330
5500
370
4025
200
4050
230
125
10
5050
340
10775
1180
4350
240
3525
250
1150
90
20725
1700
24150
1400
18000
1570
1750
40
525
60
550
40
2100
1500
230
18875
1520
1825
410
4300
280
300
800
8175
890
10475
1100
20825
1550
6050
370
13225
220
7375
890
15250
1450
19050
480
8300
720
8300
720
Gutachten Nassenfels OU
Prognosenullfall_oNÄ (2035)
Streckenbalken
SV-Verkehrsbelastung DTVW5
Verkehrsbelastung DTVW5
0 500 1000 1500 2000 2500 m
Werte auf ein Vielfaches von 25 gerundet
© OpenStreetMap-Mitwirkende

Gutachten Nassenfels OU Prognosenullfall_oNÄ (2030)

Streckenbalken

SV-Verkehrsbelastung DTV

Verkehrsbelastung DTV

0 200 400 600 800 1000 m

Werte auf ein Vielfaches von 25 gerundet

© OpenStreetMap-Mitwirkende

Gutachten Nassenfels OU Prognosenullfall_oNÄ (2035)

Streckenbalken

SV-Verkehrsbelastung DTVW5

Verkehrsbelastung DTVW5

Werte auf ein Vielfaches von 25 gerundet

© OpenStreetMap-Mitwirkende

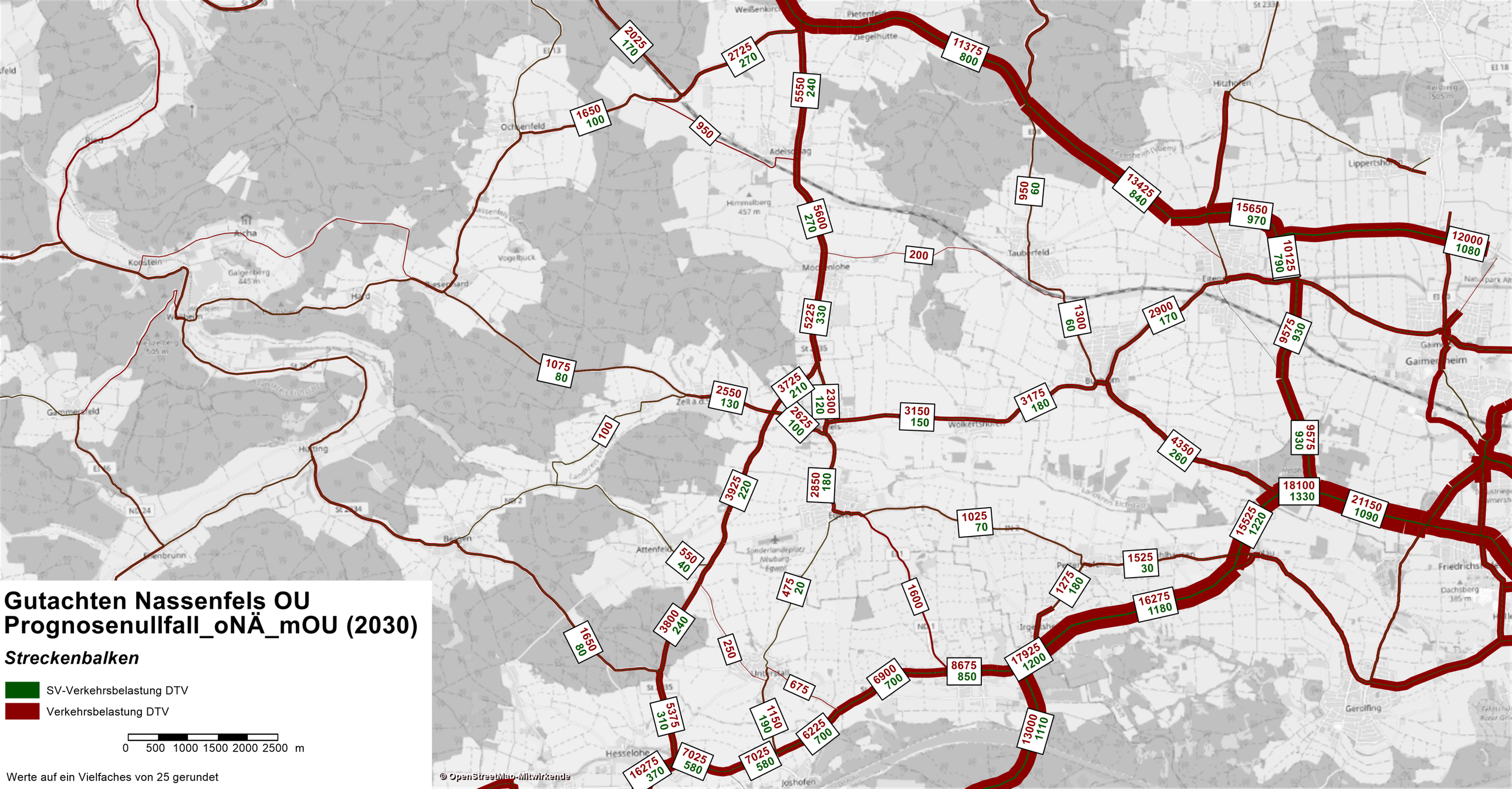

Gutachten Nassenfels OU
Prognosenullfall_oNÄ_mOU (2030)

Streckenbalken

SV-Verkehrsbelastung DTV

Verkehrsbelastung DTV

0 500 1000 1500 2000 2500 m

Werte auf ein Vielfaches von 25 gerundet

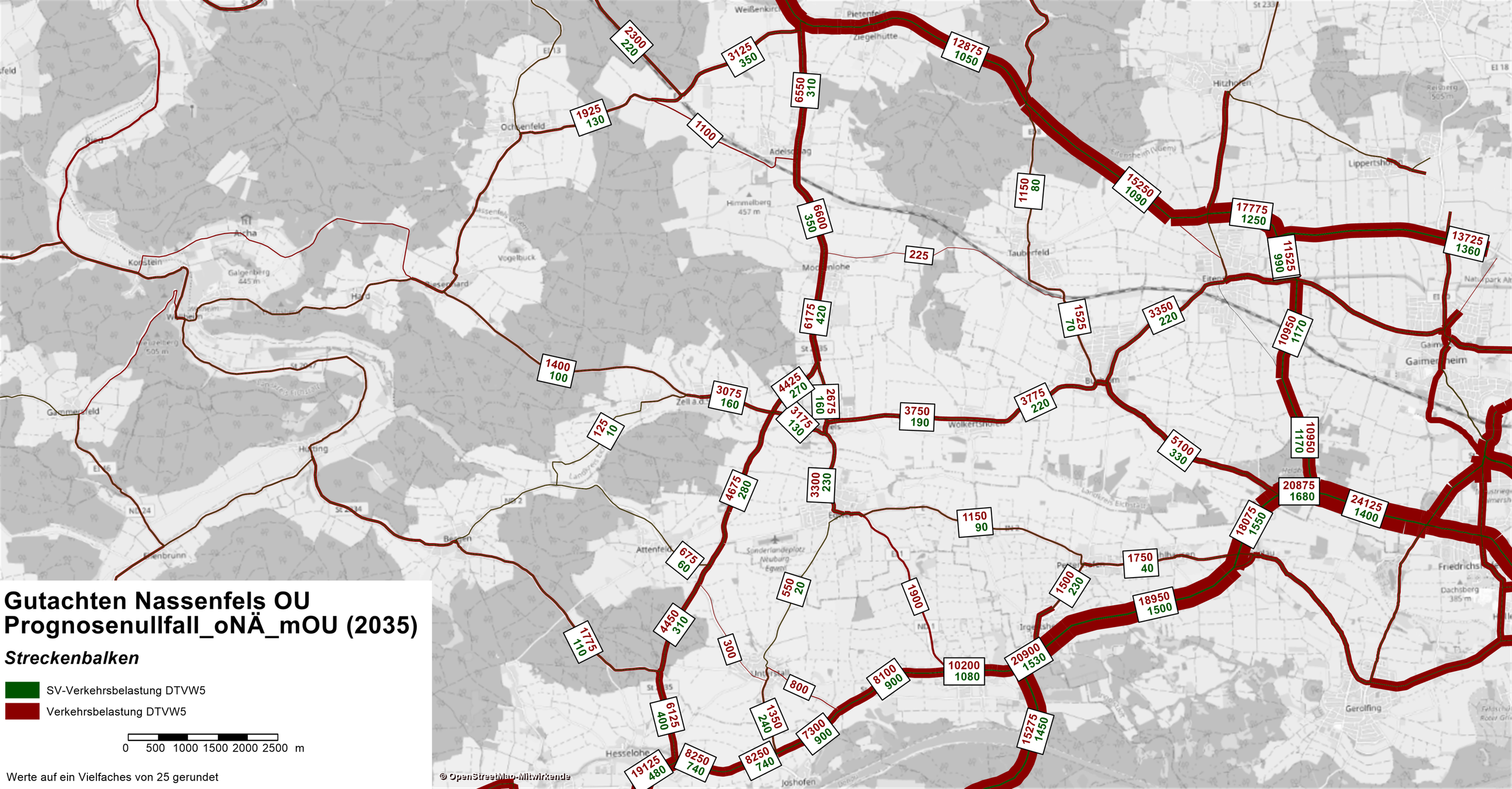
2300
220
3125
350
6550
310
12875
1050
1925
130
1100
1150
80
15250
1090
17775
1250
13725
1360
6900
350
225
11525
990
6175
420
1525
70
3350
220
10950
1170
1400
100
3075
160
4425
270
2675
160
3775
220
125
10
3175
130
3750
190
5100
330
10950
1170
4675
280
3300
230
20875
1680
24125
1400
1150
90
18075
1550
675
60
1750
40
550
20
1900
1500
230
18950
1500
4450
310
1775
110
300
20900
1530
800
8100
900
10200
1080
6125
400
1350
240
7300
900
15275
1450
19125
480
8250
740
8250
740
Gutachten Nassenfels OU
Prognosenullfall_oNÄ_mOU (2035)
Streckenbalken
SV-Verkehrsbelastung DTVW5
Verkehrsbelastung DTVW5
0 500 1000 1500 2000 2500 m
Werte auf ein Vielfaches von 25 gerundet
© OpenStreetMap-Mitwirkende

Gutachten Nassenfels OU Prognosenullfall_oNÄ_mOU (2030)

Streckenbalken

SV-Verkehrsbelastung DTV

Verkehrsbelastung DTV

0 200 400 600 800 1000 m

Werte auf ein Vielfaches von 25 gerundet

© OpenStreetMap-Mitwirkende

Gutachten Nassenfels OU Prognosenullfall_oNÄ_mOU (2035)

Streckenbalken

SV-Verkehrsbelastung DTVW5

Verkehrsbelastung DTVW5

0 200 400 600 800 1000 m

Werte auf ein Vielfaches von 25 gerundet

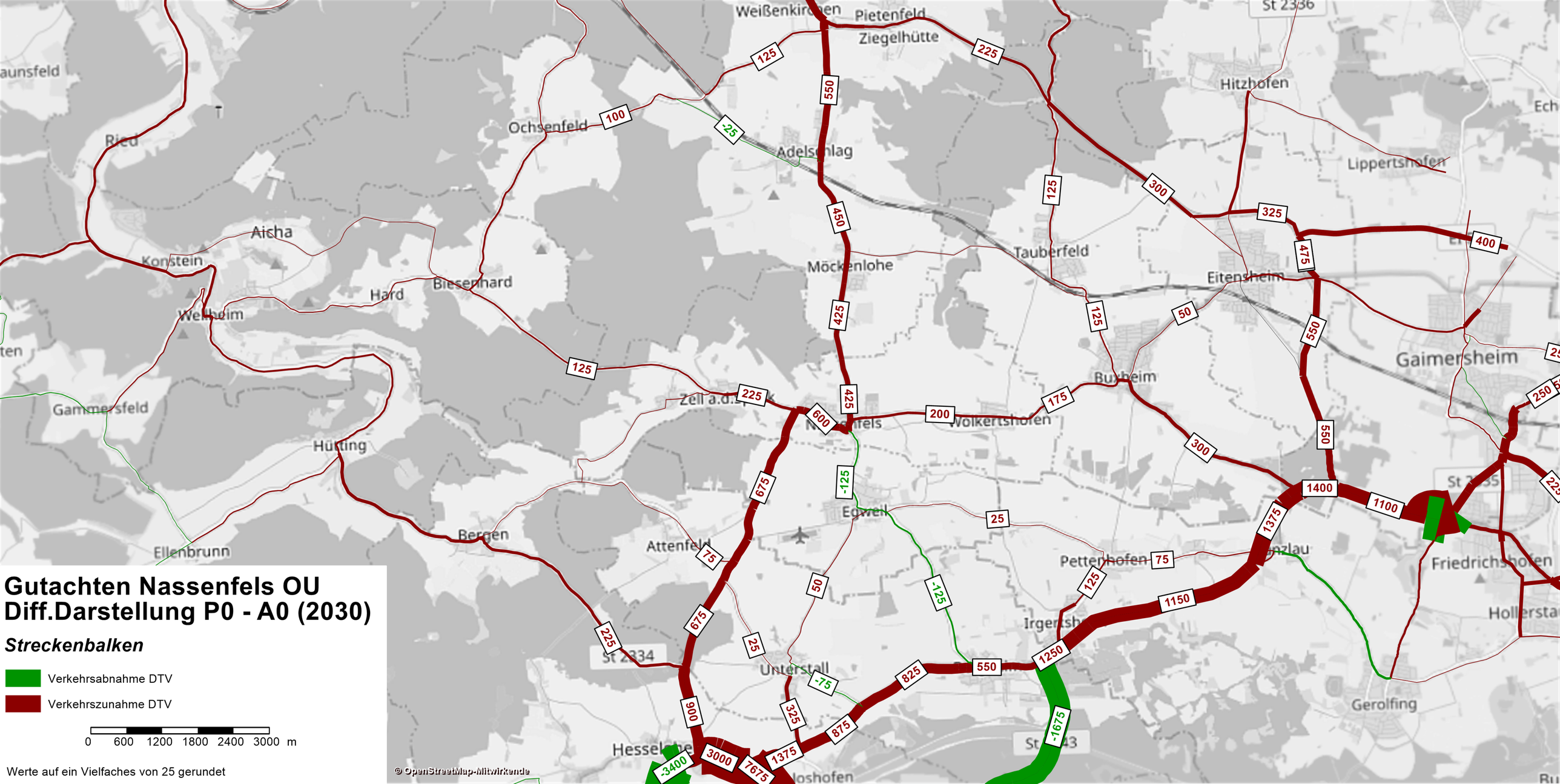
Gutachten Nassenfels OU
Diff.Darstellung P0 - A0 (2030)
Streckenbalken
Verkehrsabnahme DTV
Verkehrszunahme DTV
0 600 1200 1800 2400 3000 m
Werte auf ein Vielfaches von 25 gerundet
© OpenStreetMap-Mitwirkende
Weißenkirchen
Pietenfeld
Ziegelhütte
Hitzhofen
Lippertshofen
Ochsenfeld
Adelschlag
Aicha
Konstein
Hard
Biesenhard
Wellheim
Möckenlohe
Tauberfeld
Eitensheim
Gaimersheim
Buxheim
Gammersfeld
Hütting
Zell a.d.
Wolkertshofen
Egweil
Bergen
Attenfeld
Ellenbrunn
Pettenhofen
Friedrichshofen
Irgertsh
Unterstall
Gerolfing
Hesselohe
St 2334
St 2336
St 2335
St 2343
125
225
550
100
-25
450
425
300
325
400
475
50
175
200
600
675
-125
25
75
1400
1100
1375
1150
1250
825
875
900
3000
7675
-3400
-75
-1675
250

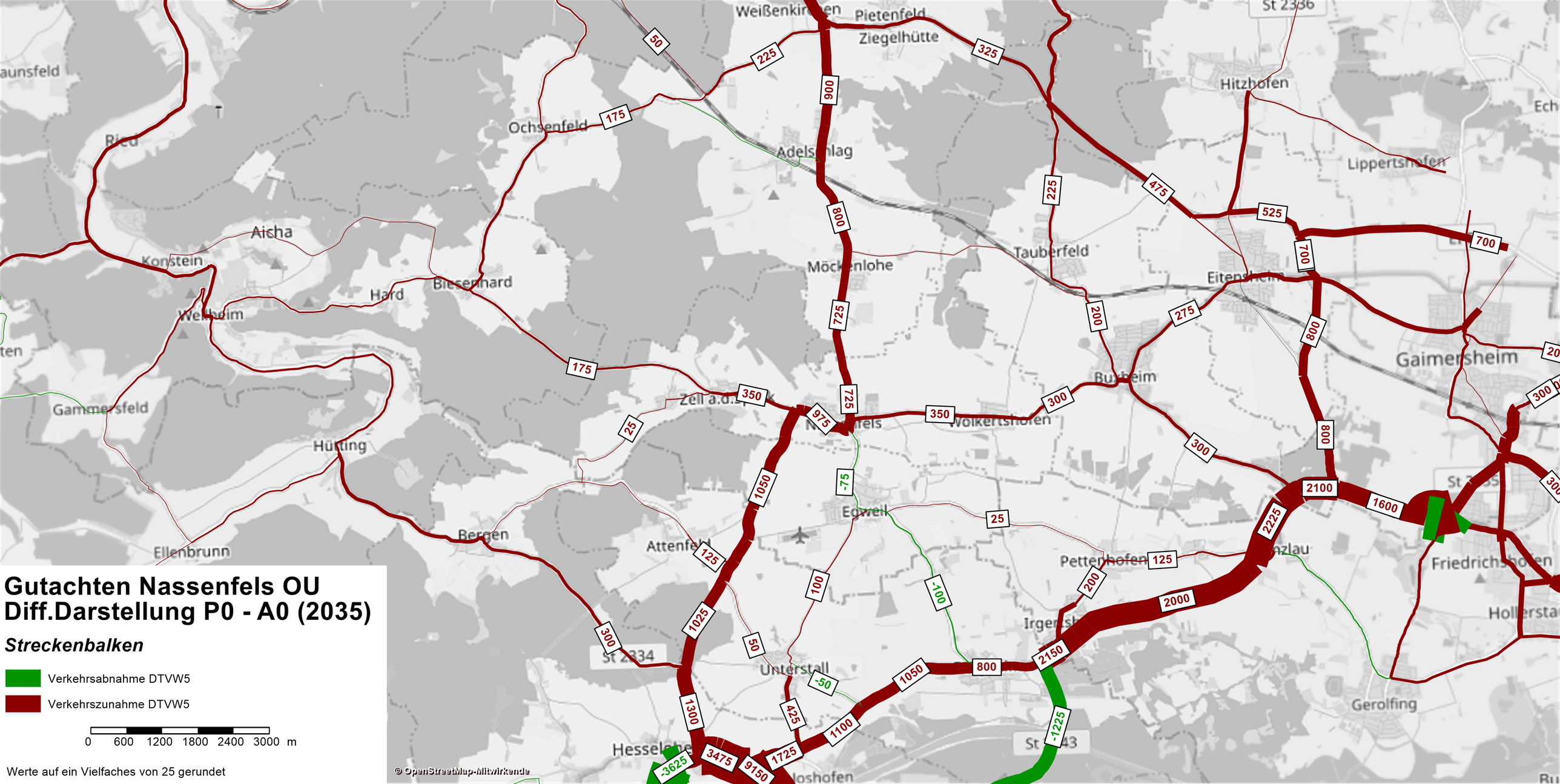
Gutachten Nassenfels OU
Diff.Darstellung P0 - A0 (2035)
Streckenbalken
Verkehrsabnahme DTVW5
Verkehrszunahme DTVW5
0 600 1200 1800 2400 3000 m
Werte auf ein Vielfaches von 25 gerundet
© OpenStreetMap-Mitwirkende
Weißenkirchen
Pietenfeld
Ziegelhütte
Hitzhofen
Lippertshofen
Ochsenfeld
Adelschlag
Aicha
Konstein
Hard
Biesenhard
Weilheim
Möckenlohe
Tauberfeld
Eitensheim
Gaimersheim
Buxheim
Wolkertshofen
Gammersfeld
Hütting
Zell a.d.Z.
Egweil
Bergen
Attenfeld
Ellenbrunn
Pettenhofen
Friedrichshofen
Unterstall
Gerolfing
St 2334
St 2336
St 2343
50
225
325
900
175
475
525
700
800
725
200
275
350
975
300
25
1050
-75
2100
1600
2225
125
100
-100
2000
1025
2150
-50
1300
425
1100
-1225
3475
9150
-3625
1725

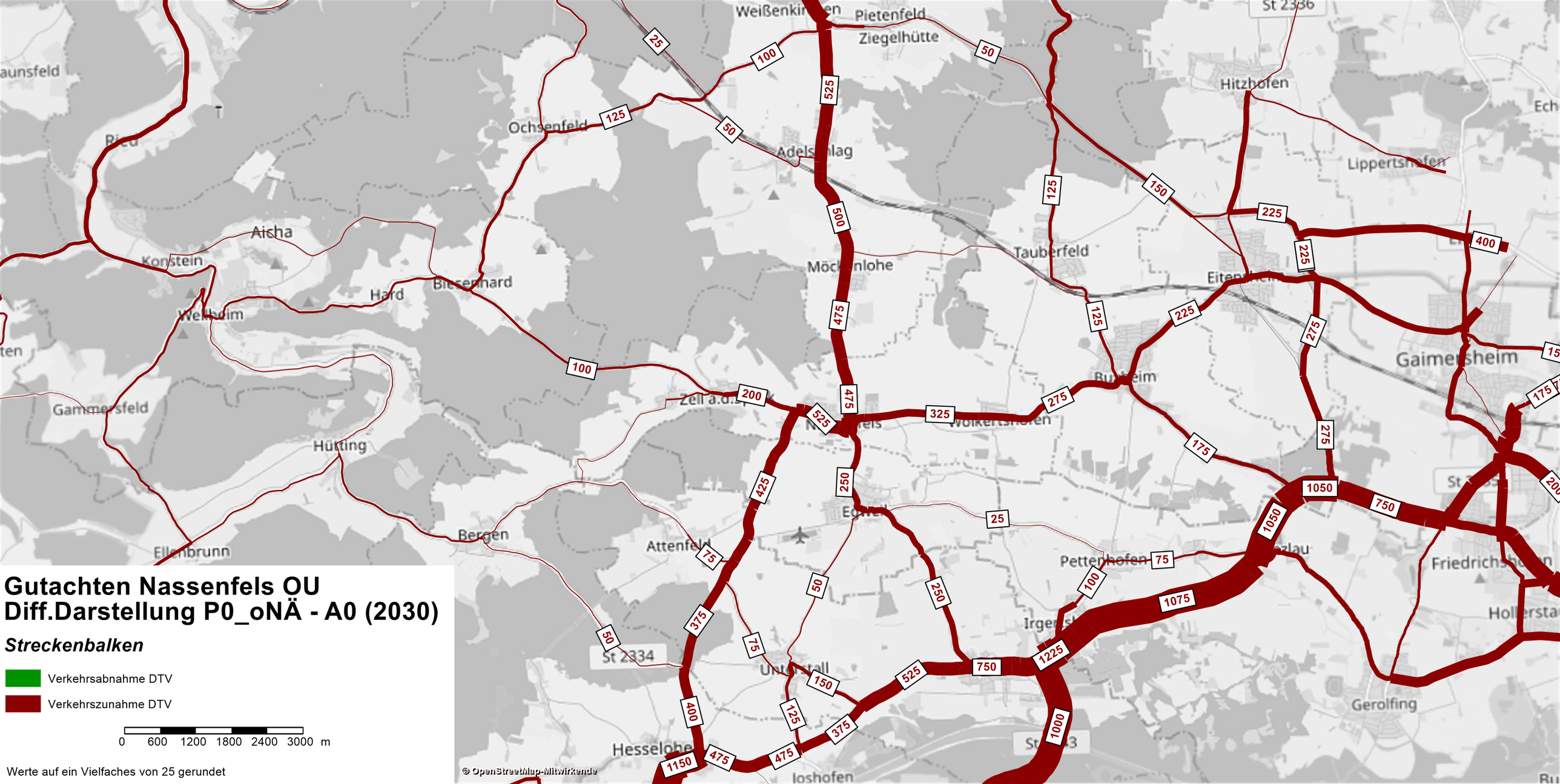
Gutachten Nassenfels OU
Diff.Darstellung P0_oNÄ - A0 (2030)
Streckenbalken
Verkehrsabnahme DTV
Verkehrszunahme DTV
0 600 1200 1800 2400 3000 m
Werte auf ein Vielfaches von 25 gerundet
© OpenStreetMap-Mitwirkende
Weißenkirchen
Pietenfeld
Ziegelhütte
Hitzhofen
Lippertshofen
Ochsenfeld
Adelschlag
Aicha
Konstein
Hard
Biesenhard
Weilheim
Möckenlohe
Tauberfeld
Eitensheim
Gaimersheim
Gammersfeld
Hütting
Zell a.d.Sp.
Wolkertshofen
Bergen
Ellenbrunn
Attenfeld
Pettenhofen
Friedrichshofen
Hollerstad
Gerolfing
Hesselohe
Joshofen
St 2334
St 2336
Ried
Aunsfeld
25
50
100
125
150
175
200
225
250
275
325
375
400
425
475
500
525
750
1000
1050
1075
1150
1225

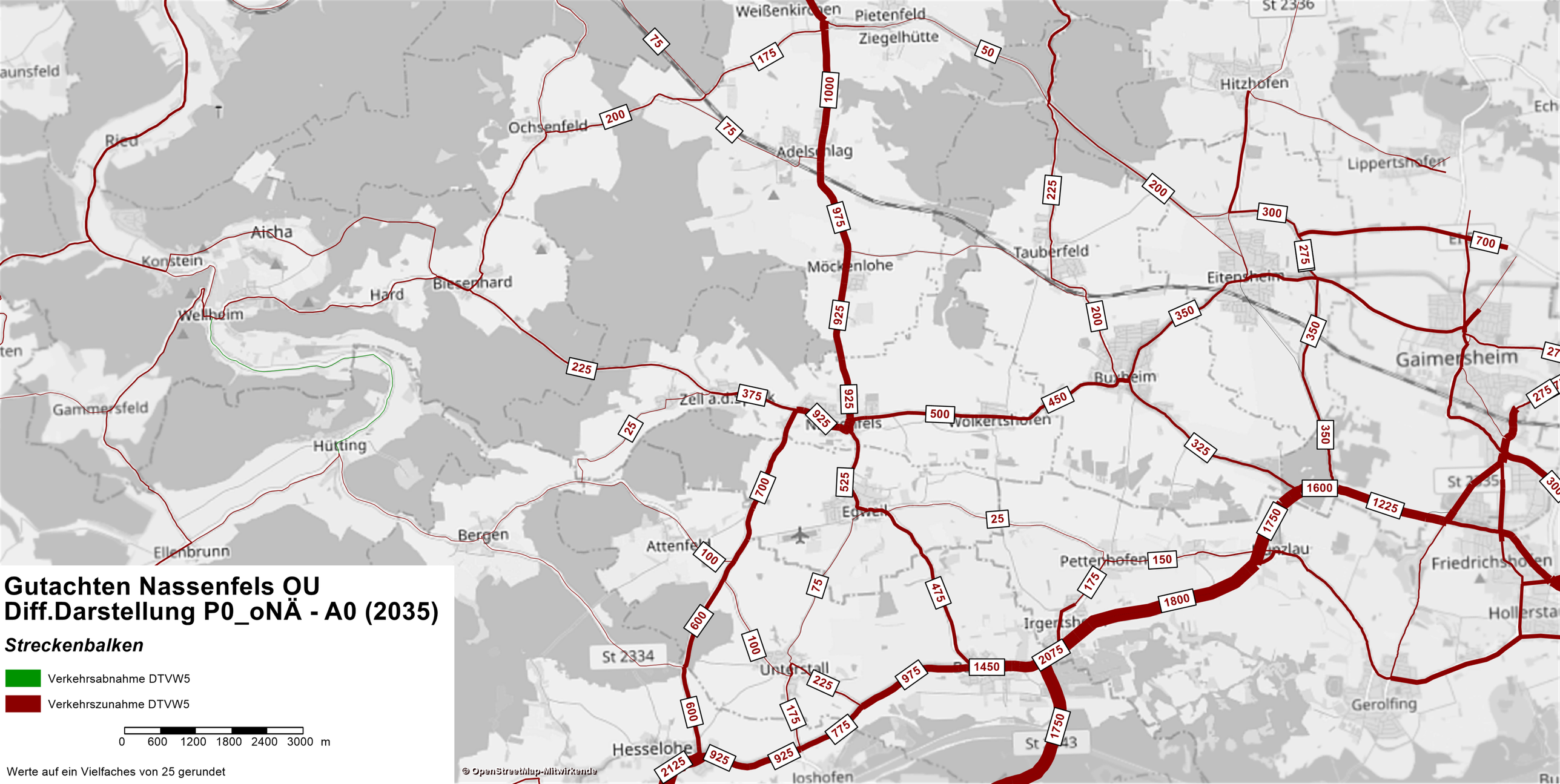
Gutachten Nassenfels OU
Diff.Darstellung P0_oNÄ - A0 (2035)
Streckenbalken
Verkehrsabnahme DTVW5
Verkehrszunahme DTVW5
0 600 1200 1800 2400 3000 m
Werte auf ein Vielfaches von 25 gerundet
© OpenStreetMap-Mitwirkende
Weißenkirchen
Pietenfeld
Ziegelhütte
Hitzhofen
Lippertshofen
Ochsenfeld
Adelschlag
Tauberfeld
Möckenlohe
Eitensheim
Gaimersheim
Buxheim
Wolkertshofen
Aicha
Konstein
Hard
Biesenhard
Wellheim
Gammersfeld
Hütting
Bergen
Ellenbrunn
Attenfeld
Edwell
Pettenhofen
Friedrichshofen
Hollerstad
Irgertsh
Unterstall
Hesselohe
Gerolfing
St 2334
St 2336
St 2335
St 2343
Ried
75
175
50
1000
200
75
975
225
200
300
275
700
925
200
350
350
225
375
925
500
450
925
25
325
350
700
525
1600
1225
25
1750
100
150
175
1800
475
75
600
100
2075
1450
975
225
175
775
1750
600
925
925
2125

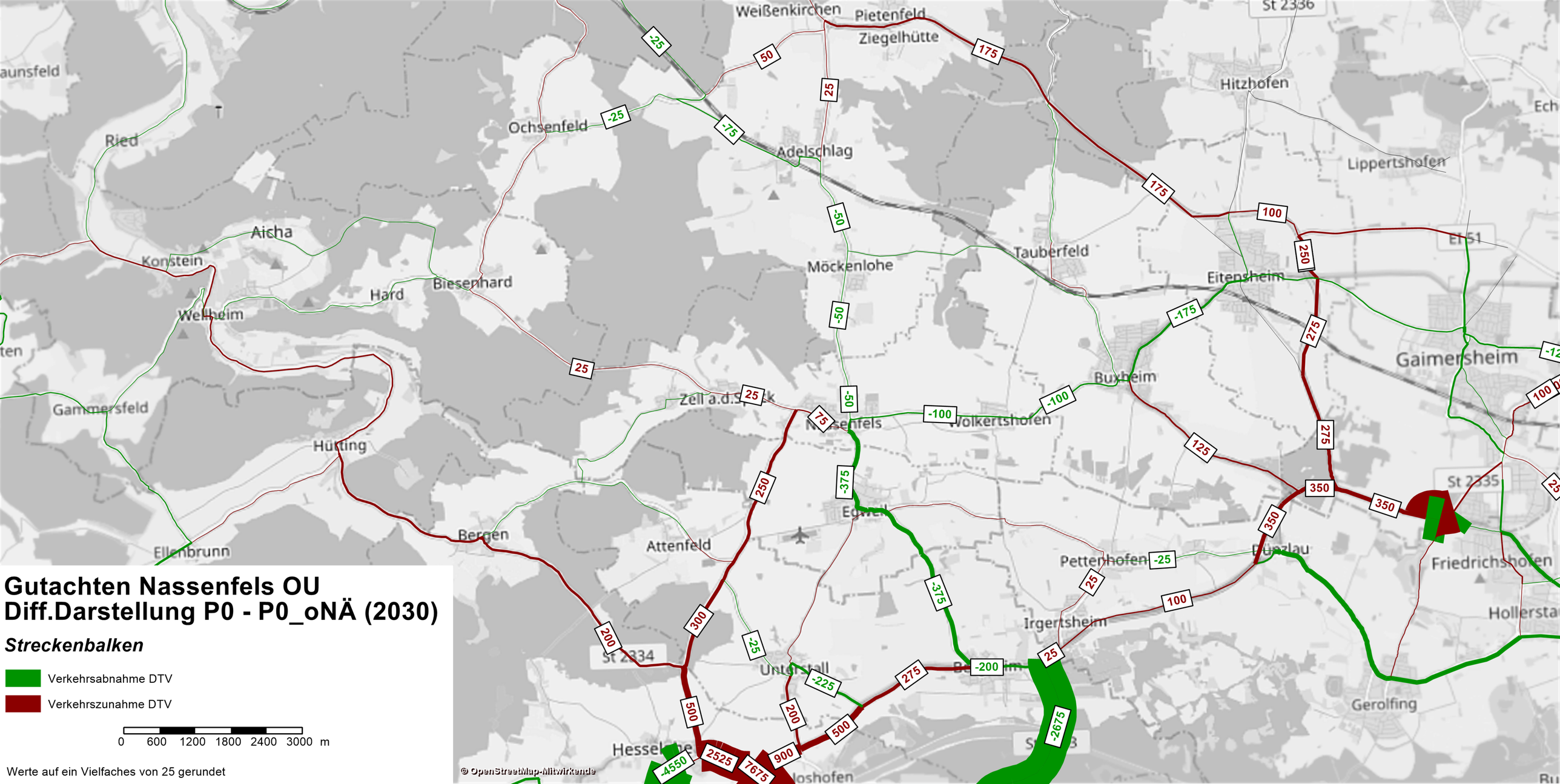

Gutachten Nassenfels OU
Diff.Darstellung P0 - P0_oNÄ (2030)

Streckenbalken

Verkehrsabnahme DTV

Verkehrszunahme DTV

0 600 1200 1800 2400 3000 m

Werte auf ein Vielfaches von 25 gerundet

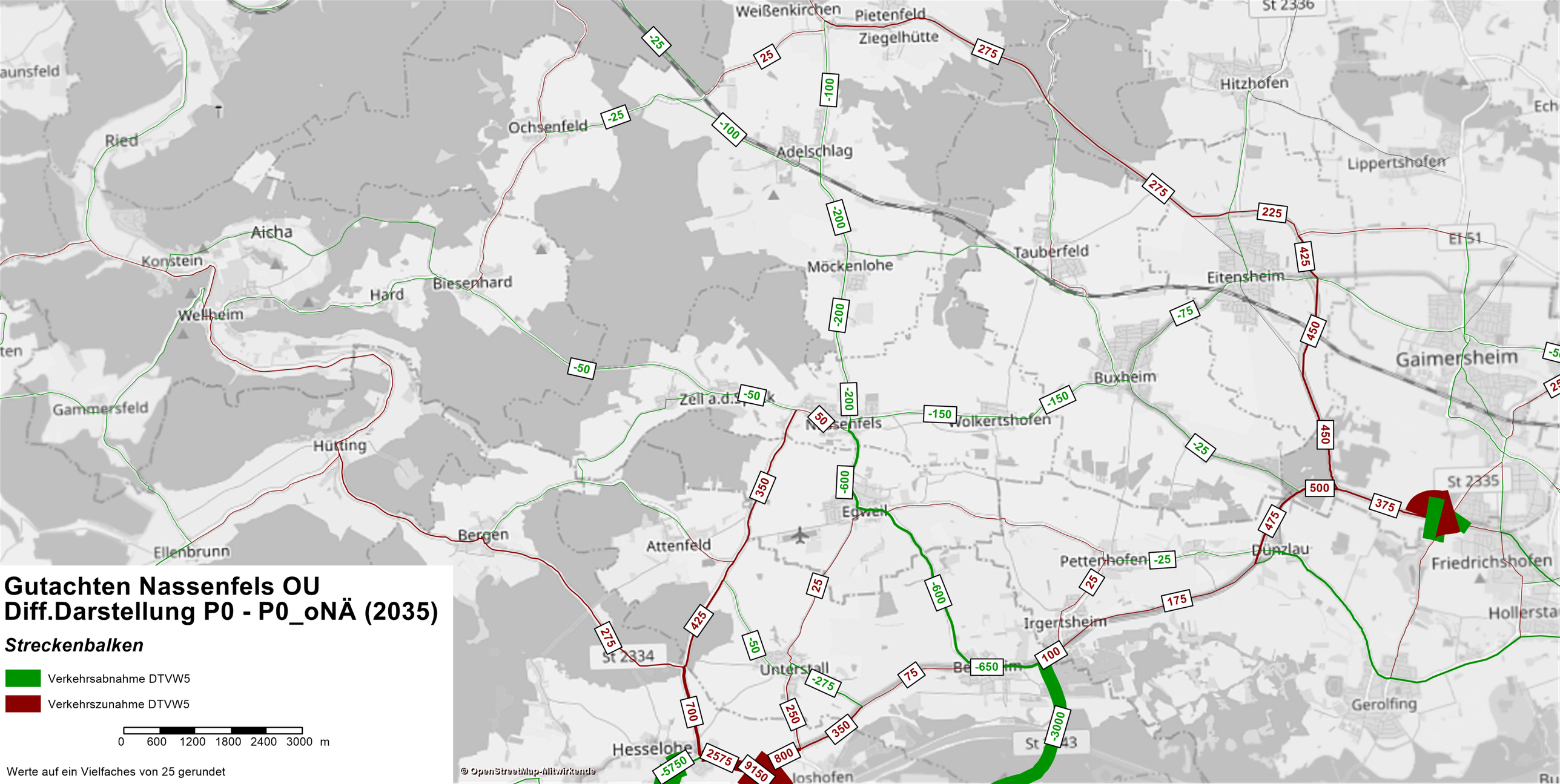

Gutachten Nassenfels OU
Diff.Darstellung P0 - P0_oNÄ (2035)

Streckenbalken

Verkehrsabnahme DTVW5

Verkehrszunahme DTVW5

0 600 1200 1800 2400 3000 m

Werte auf ein Vielfaches von 25 gerundet

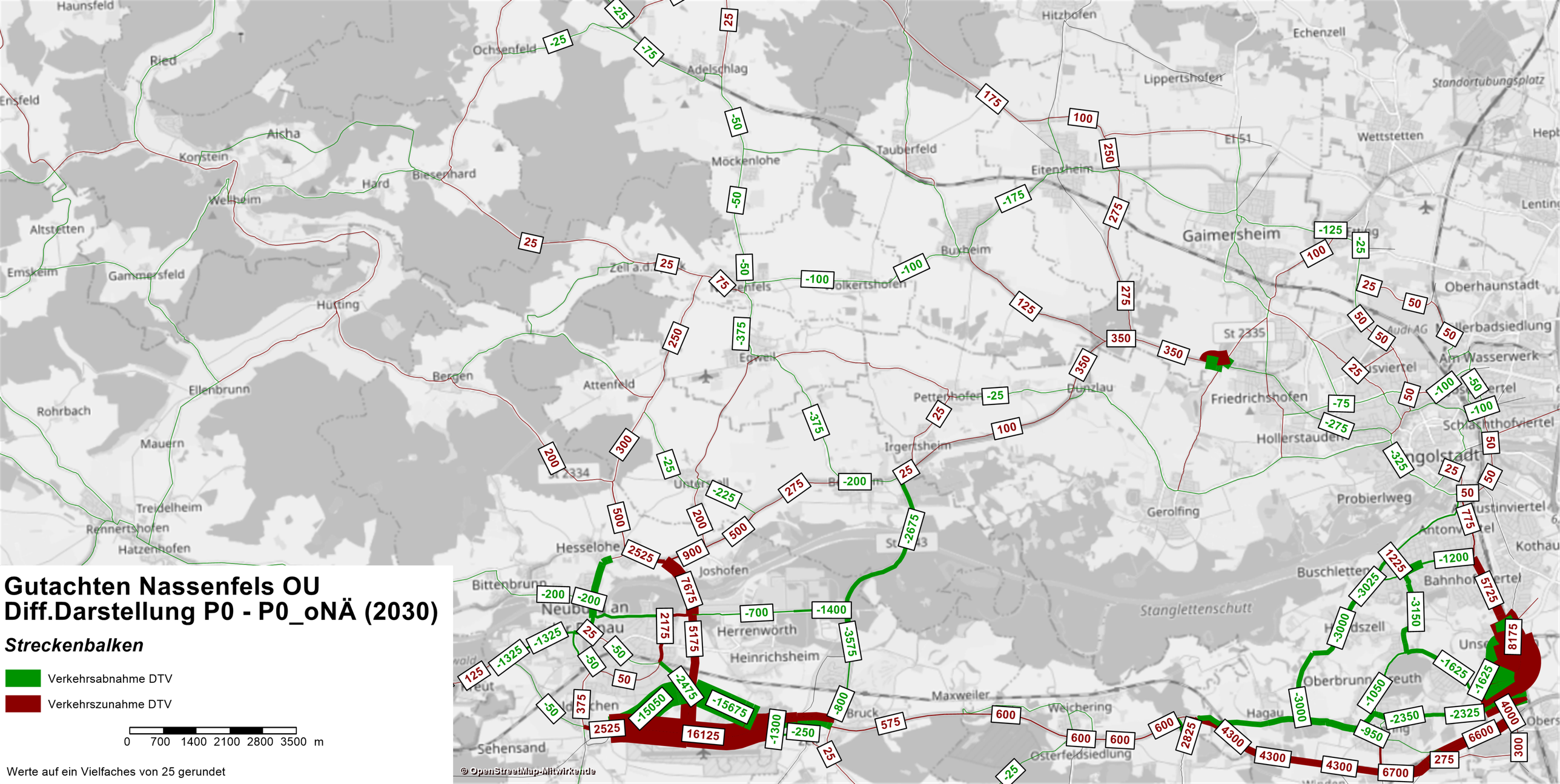

Gutachten Nassenfels OU
Diff.Darstellung P0 - P0_oNÄ (2030)

Streckenbalken

Verkehrsabnahme DTV

Verkehrszunahme DTV

0 700 1400 2100 2800 3500 m

Werte auf ein Vielfaches von 25 gerundet

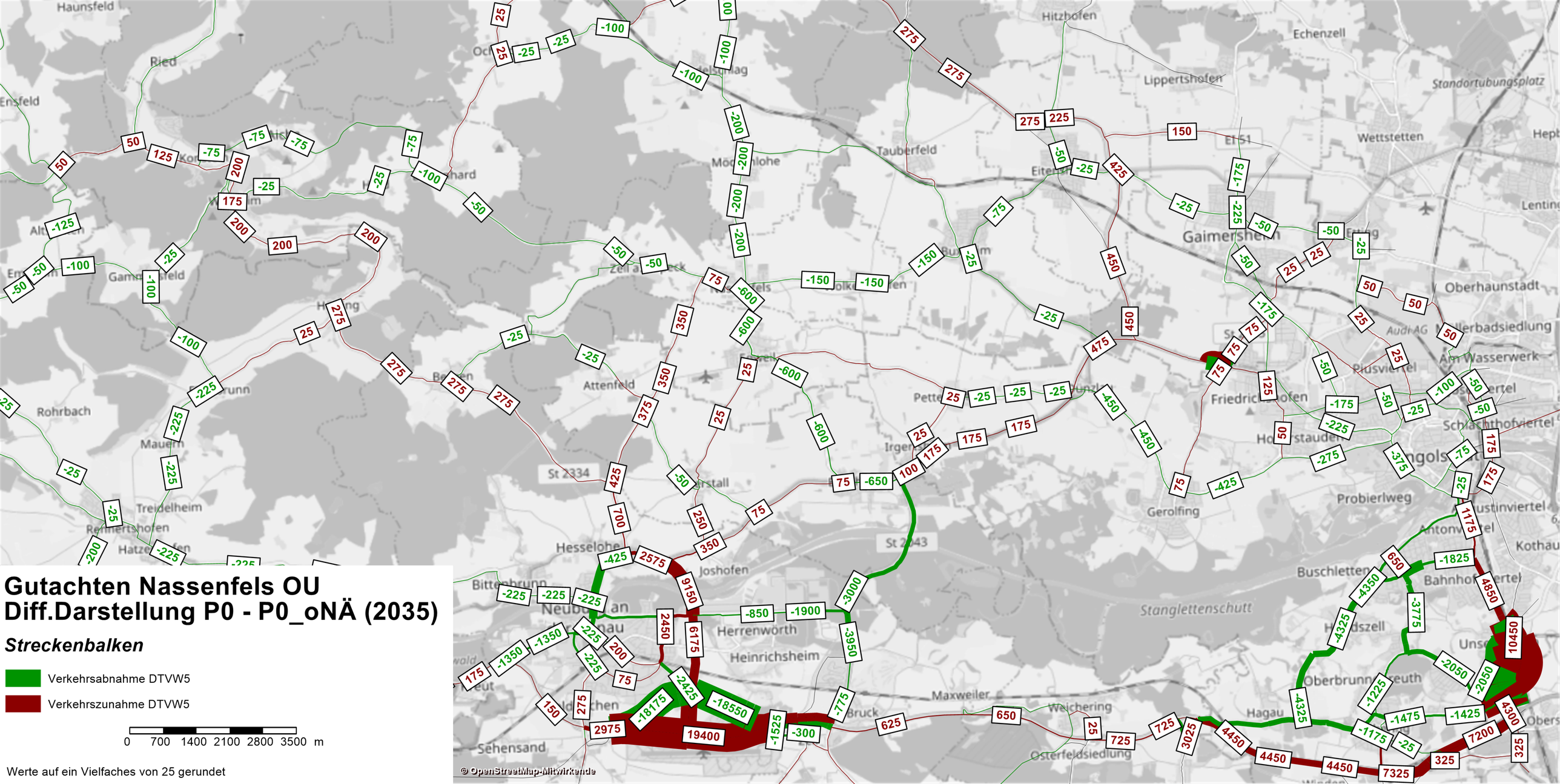
Gutachten Nassenfels OU
Diff.Darstellung P0 - P0_oNÄ (2035)
Streckenbalken
Verkehrsabnahme DTVW5
Verkehrszunahme DTVW5
0 700 1400 2100 2800 3500 m
Werte auf ein Vielfaches von 25 gerundet
© OpenStreetMap-Mitwirkende

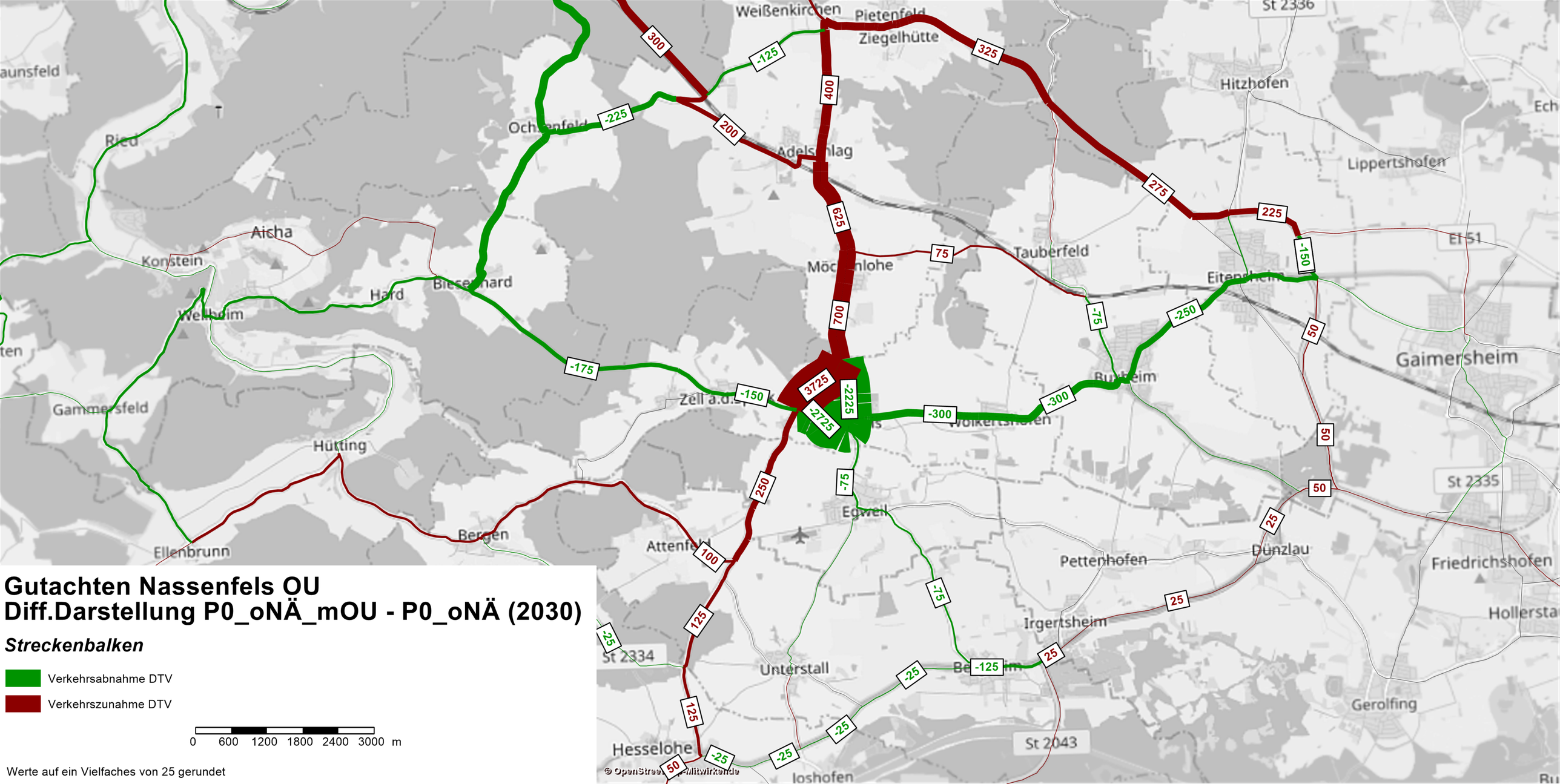

Gutachten Nassenfels OU
Diff.Darstellung P0_oNÄ_mOU - P0_oNÄ (2030)

Streckenbalken

Verkehrsabnahme DTV

Verkehrszunahme DTV

0 600 1200 1800 2400 3000 m

Werte auf ein Vielfaches von 25 gerundet

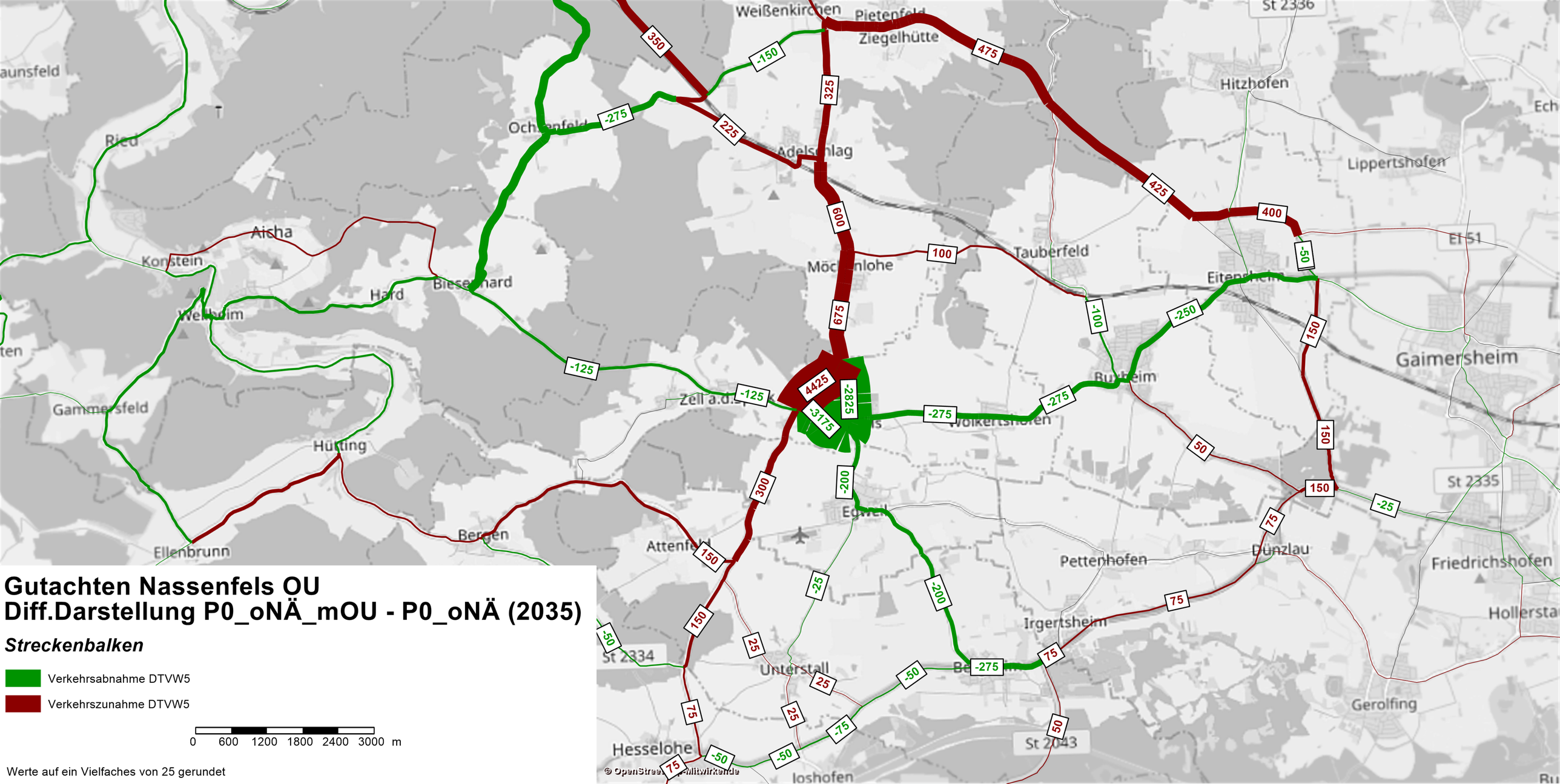
Gutachten Nassenfels OU
Diff.Darstellung P0_oNÄ_mOU - P0_oNÄ (2035)
Streckenbalken
Verkehrsabnahme DTVW5
Verkehrszunahme DTVW5
0 600 1200 1800 2400 3000 m
Werte auf ein Vielfaches von 25 gerundet
Weißenkirchen
Pietenfeld
Ziegelhütte
Hitzhofen
Lippertshofen
Adelschlag
Tauberfeld
Eitensheim
Gaimersheim
Buxheim
Wolkertshofen
Egweil
Pettenhofen
Dünzlau
Friedrichshofen
Irgertsheim
Unterstall
Gerolfing
Hesselohe
Ioshofen
Ochsenfeld
Aicha
Konstein
Hard
Biesenhard
Weilheim
Gammersfeld
Hütting
Bergen
Ellenbrunn
Attenfeld
Ried
St 2336
St 2335
St 2334
St 2043
El 51
© OpenStreetMap-Mitwirkende

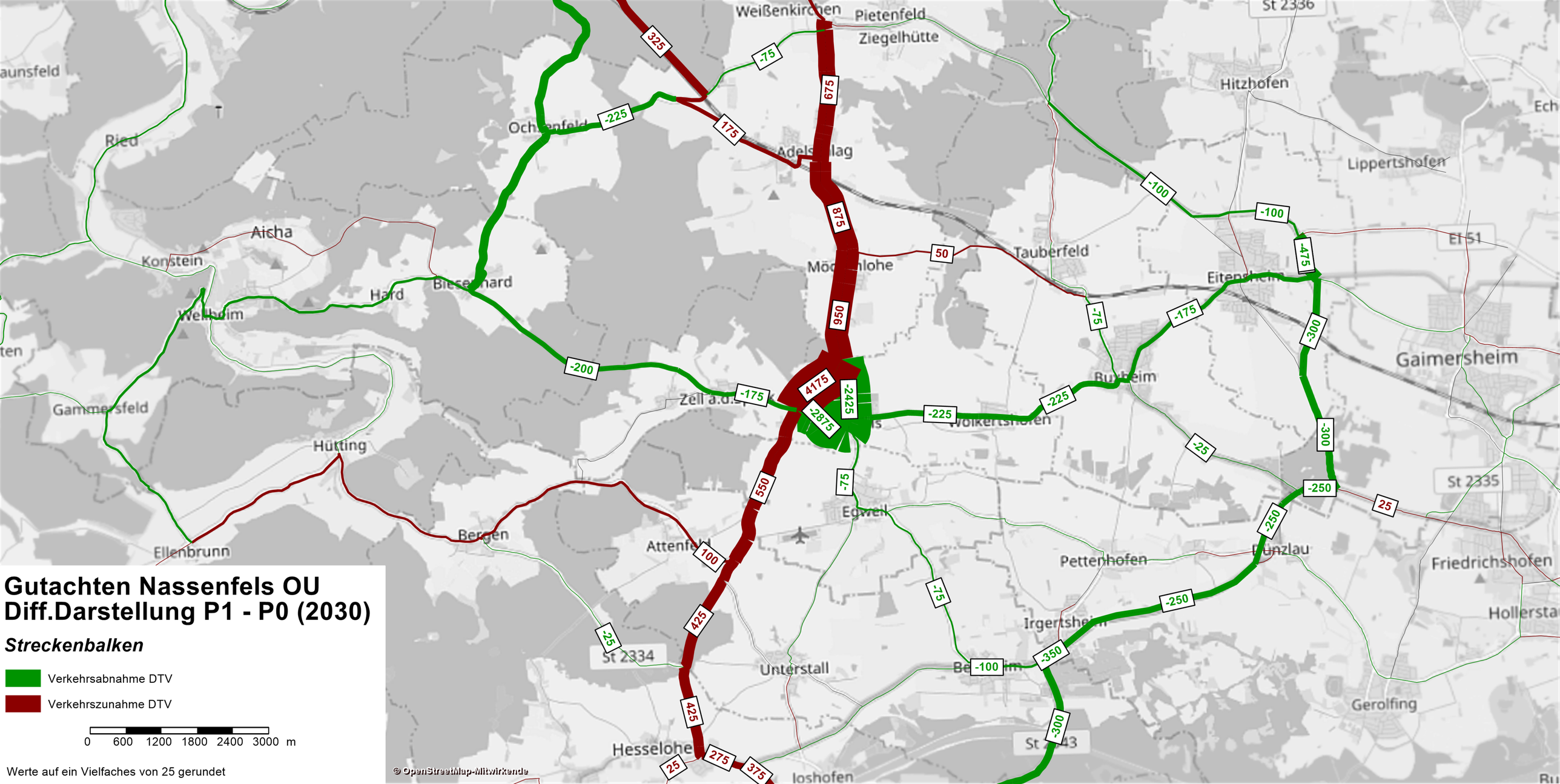
Gutachten Nassenfels OU
Diff.Darstellung P1 - P0 (2030)
Streckenbalken
Verkehrsabnahme DTV
Verkehrszunahme DTV
0 600 1200 1800 2400 3000 m
Werte auf ein Vielfaches von 25 gerundet
© OpenStreetMap-Mitwirkende
Weißenkirchen
Pietenfeld
Ziegelhütte
Hitzhofen
Lippertshofen
Ochsenfeld
Adelshalag
Aicha
Konstein
Hard
Biesenhard
Weilheim
Gammersfeld
Hütting
Ellenbrunn
Bergen
Attenfeld
Egweil
Tauberfeld
Eitensheim
Buxheim
Gaimersheim
Wolkertshofen
Pettenhofen
Dünzlau
Friedrichshofen
Irgertsheim
Unterstall
Hesselohe
Gerolfing
St 2336
St 2335
St 2334
El 51
325
-75
675
-225
175
875
50
950
-100
-100
-475
-175
-75
-300
-200
-175
4175
-2425
-2875
-225
-225
-25
-300
-250
25
-250
550
-75
100
425
-75
-250
-25
-350
-100
425
-300
25
275
375

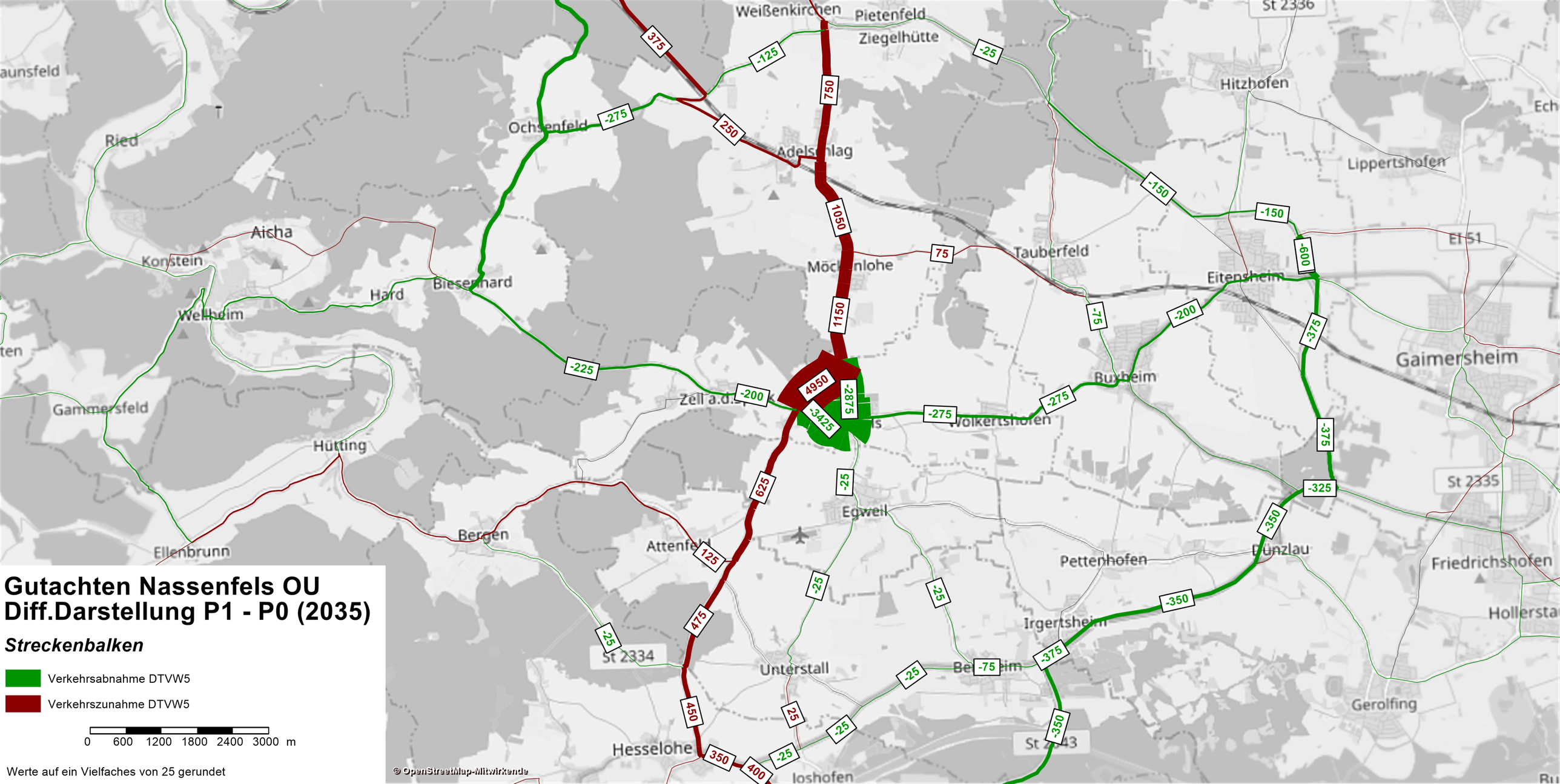
Gutachten Nassenfels OU
Diff.Darstellung P1 - P0 (2035)
Streckenbalken
Verkehrsabnahme DTVW5
Verkehrszunahme DTVW5
0 600 1200 1800 2400 3000 m
Werte auf ein Vielfaches von 25 gerundet
© OpenStreetMap-Mitwirkende
Weißenkirchen
Pietenfeld
Ziegelhütte
Hitzhofen
Lippertshofen
Ochsenfeld
Adelschlag
Möckenlohe
Tauberfeld
Eitensheim
Gaimersheim
Buxheim
Wolkertshofen
Egweil
Pettenhofen
Dünzlau
Friedrichshofen
Irgertsheim
Unterstall
Hesselohe
Gerolfing
Aicha
Konstein
Hard
Biesenhard
Wellheim
Gammersfeld
Hütting
Bergen
Ellenbrunn
Attenfeld
Ried
St 2336
St 2335
St 2334
El 51
375
-125
-25
750
-275
250
1050
-150
-150
-600
75
1150
-75
-200
-375
-225
-200
4950
-2875
-3425
-275
-275
-375
-325
-350
625
-25
125
-25
-25
-350
475
-25
-375
-75
-25
450
25
-25
-350
350
400
-25