

Bauwerk 01
 Brücke im Zuge der St 2035
 über einem öffentlichen Feld- und Waldweg
Bau-km 0+847,68
 LW ≥ 6,63 m
 LH ≥ 4,50 m
 BxG > 10,60 m
 Verkehlart nach AHS 22/2012,
 DIN EN 1991-2

Zeichenerklärung

- Gradientenstufpunkt
- Gradientenstufpunkt
- Ausrundungsbeginn Kuppe
- Ausrundungsende Wanne
- Damm
- Einschnitt
- Graben / Mulde links
- Graben / Mulde rechts
- Rohrleitung links
- Rohrleitung rechts
- Schacht links
- Schacht rechts
- Seitendeponie
- Seitendeponie rechts

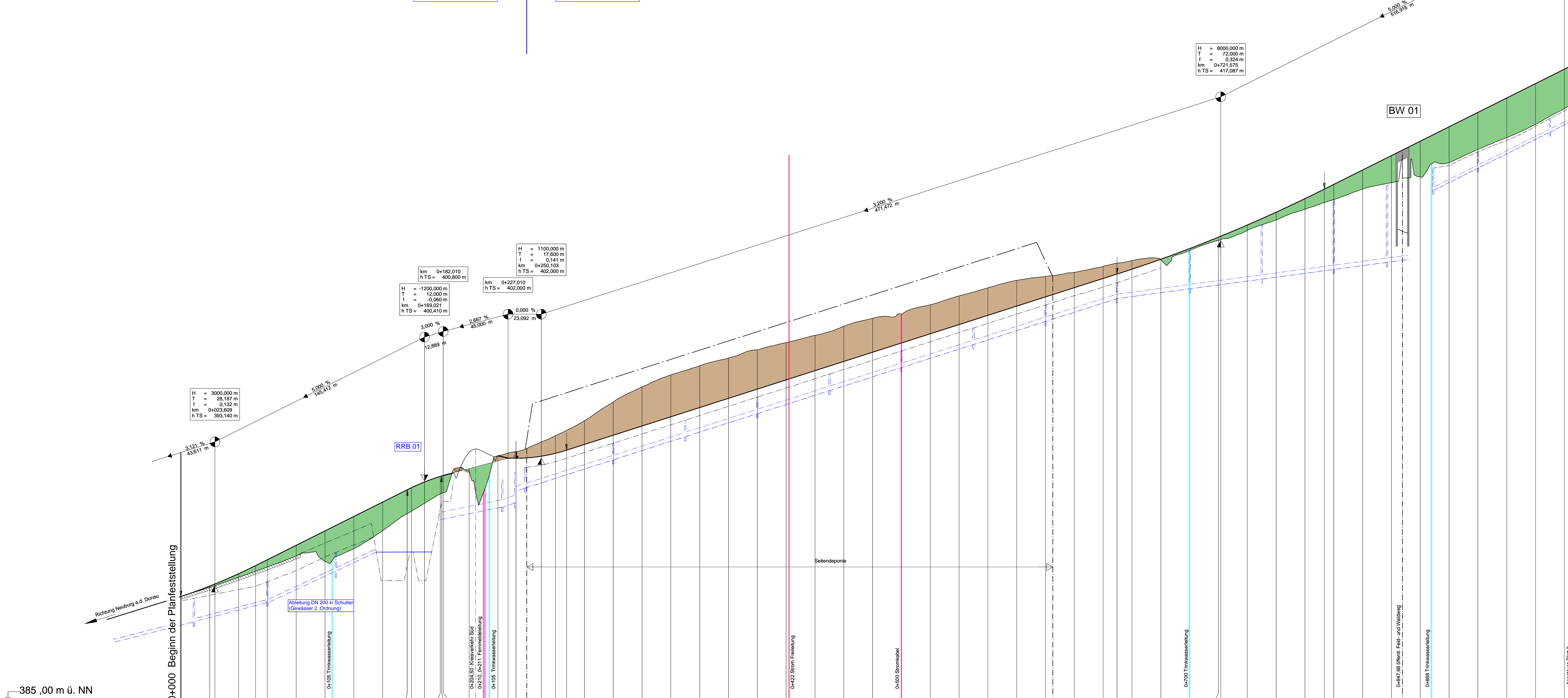
Neigungsbruchpunkt
 mit Angabe von:
 Bau-km
 H
 T
 f
 h TS
 Höhe Tangentialstufpunkt

Längsprofil und Abstand zum nächsten Neigungsbruchpunkt

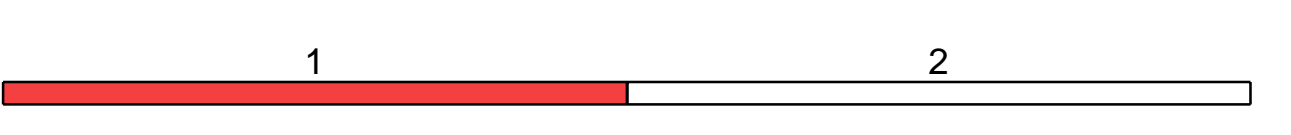
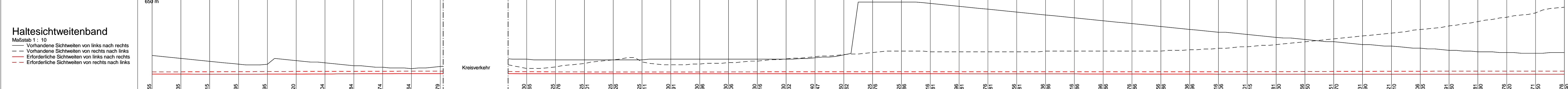
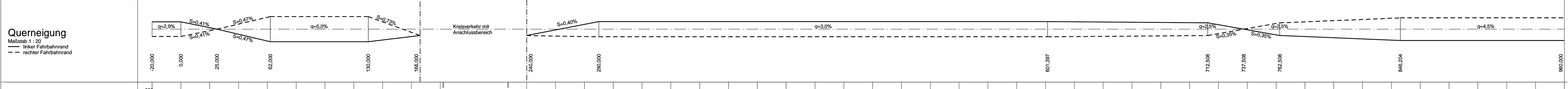
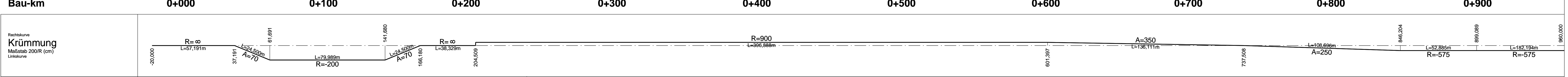
1.500 %
 1325,000 m
 1.500 %
 725,000 m

Entwässerungsabschnitt 1
 Bau-km 0+000 - 0+240

Entwässerungsabschnitt 2
 Bau-km 0+240 - 1+320



Station	0+00	0+10	0+20	0+30	0+40	0+50	0+60	0+70	0+80	0+90
Gradientenhöhe	392,41	393,13	393,27	393,98	394,55	394,95	395,56	396,96	397,66	398,96
Entwässerung links										
Entwässerung rechts										
Geländehöhe	392,41	393,04	393,74	394,45	395,22	396,04	396,92	397,86	398,86	399,92
Bau-km	0+000	0+100	0+200	0+300	0+400	0+500	0+600	0+700	0+800	0+900



Staatliches Bauamt Ingolstadt
 Eibrachstraße 20
 85049 Ingolstadt
 Tel.: 0841 9346-0, Fax: 0841 9346-100, E-Mail: poststelle@staati.bayern.de

bearbeitet: März 2021
 gezeichnet: März 2021
 geprüft: April 2021
 Projekt: St 2035, OU Nassenfels-PL-01
 Unterlage 1.1

Nr.	Art der Änderung	Datum	Zeichen

FESTSTELLUNGSENTWURF

Straßenbauverwaltung Freistaat Bayern
 Staatliches Bauamt Ingolstadt
 Straße / Postfach-Nr. / Standort: St 2035 / 1200 / 2.600 - 1260 / 1.600
 PROJEKT-Nr.:
 Maßstab: 1 : 1000 / 100

Unterlage / Blatt-Nr.: 6 / 1
Höhenplan
 Bau-km 0+000 bis 1+060

St 2035 Neuburg a. d. Donau - B 13 (Eichstätt)
OU Nassenfels
 Bau-km 0+000 bis Bau-km 1+930

aufgestellt:
 Staatliches Bauamt Ingolstadt
 Bauh. U.S. Baubeamter
 Ingolstadt, den 07.05.2021