

Zeichenerklärung

Straßen in Betrieb

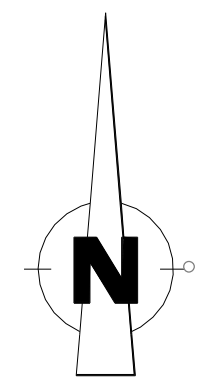
- ST 2335 Staatsstraße
- EI 43 Kreisstraße
- öffent. Feld- u. Waldweg
- Geh- und Radweg


zu widmende Straßen

- Staatsstraße
- Geh- und Radweg Freistaat Bayern
- Geh- und Radweg Lkr. Eichstätt

Verwaltung

- Gemeindegrenze




| | | | | |
|--|---|-------------|--|--------|
| Staatliches Bauamt Ingolstadt Elbrachtstraße 20 85049 Ingolstadt Tel.: 0841/9346-0, Fax: 0841/9346-150, E-Mail: poststelle@stbain.bayern.de |  | bearbeitet: | Sept. 2015 | Dopfer |
| | | gezeichnet: | Sept. 2015 | Motzan |
| | | geprüft: | Sept. 2015 | Putz |
| | | PSP Nr.: | | |
| | | Projekt: | S2335_Hepberg-West-Planfeststellung 2,5T-Widmungsplan | |

| Nr. | Art der Änderung | Datum | Zeichen |
|-----|------------------|-------|---------|
| | | | |
| | | | |
| | | | |

Feststellungsentwurf

| | |
|---|---|
| Straßenbauverwaltung Freistaat Bayern Staatliches Bauamt Ingolstadt Straße / Abschn.-Nr. / Station: St2335_300_0,857 - St2335_320_0,338 PROJIS-Nr.: | Unterlage / Blatt-Nr.: 12 Widmungsplan Maßstab: 1 : 2500 |
|---|---|

St 2335
Höhenfreimachung St 2335 / EI 43 westlich Hepberg
 Bau-km 0+000 - 0+560

aufgestellt:
 Staatliches Bauamt Ingolstadt

 Mandel
 Lfd. Baudirektor
 Ingolstadt, den 27.11.2015