
















Zeichenerklärung

-  Grenze der Ersatzfläche
-  für andere Vorhaben bereits beansprucht
-  für aktuelles Vorhaben erforderlich

Anlage

-  Extensivgrünland auf Normalstandort
G 213 artenarmes Extensivgrünland
-  Extensivgrünland auf Feuchtstandort
G 222 artenreiche seggen- oder binsenreiche Feucht-/Nasswiese
-  Flächiger Gehölzbestand
B 113 Sumpfgewächse
-  Feuchtfäche / Geländemulde
-  Grünlandextensivierung


Maßnahmennummer und Beschreibung

-  1 V Zeitliche Beschränkung der Gehölzrodung und Baufeldfreimachung
-  2 entfällt
-  3 E Gestaltung und Extensivierung einer Feuchtwiese für Wiesenbrüter
-  4 G Landschaftsgerechte Gestaltung der Straßenebenenflächen
-  5 G Schaffung von Magerstandorten

Staatliches Bauamt Ingolstadt Elbrachtstraße 20 85049 Ingolstadt Tel.: 0841/9346-0, Fax: 0841/9346-150, E-Mail: poststelle@stbain.bayern.de		bearbeitet:	Sept. 2015	Fitz
		gezeichnet:	Sept. 2015	Bartl
		geprüft:	Sept. 2015	Fitz
PSP Nr.:				
Projekt:		St2335_Hepberg-West-Planfeststellung		

Nr.	Art der Änderung	Datum	Zeichen

Feststellungsentwurf

Straßenbauverwaltung Freistaat Bayern	Unterlage / Blatt-Nr.: 9.2.2
Staatliches Bauamt Ingolstadt	Landschaftspflegerischer Maßnahmenplan 3 E
Straße / Abschn.-Nr. / Station:	Maßstab: 1 : 1000
PROJIS-Nr.:	
St 2335 Höhenfreimachung St 2335 / EI 43 westl. Hepberg	
aufgestellt: Staatliches Bauamt Ingolstadt  Mändel Ltd. Baudirektor Ingolstadt, den 27.11.2015	