

**Bauwerk 01**  
 Brücke im Zuge der St 2335  
 über die Kr-EI 43  
 und einen Geh- und Radweg  
**Bau-km 0+183,493**  
 KrW = 62,451 gon LW = 20,00 m  
 BzG = 10,10 m LH > 4,70 m

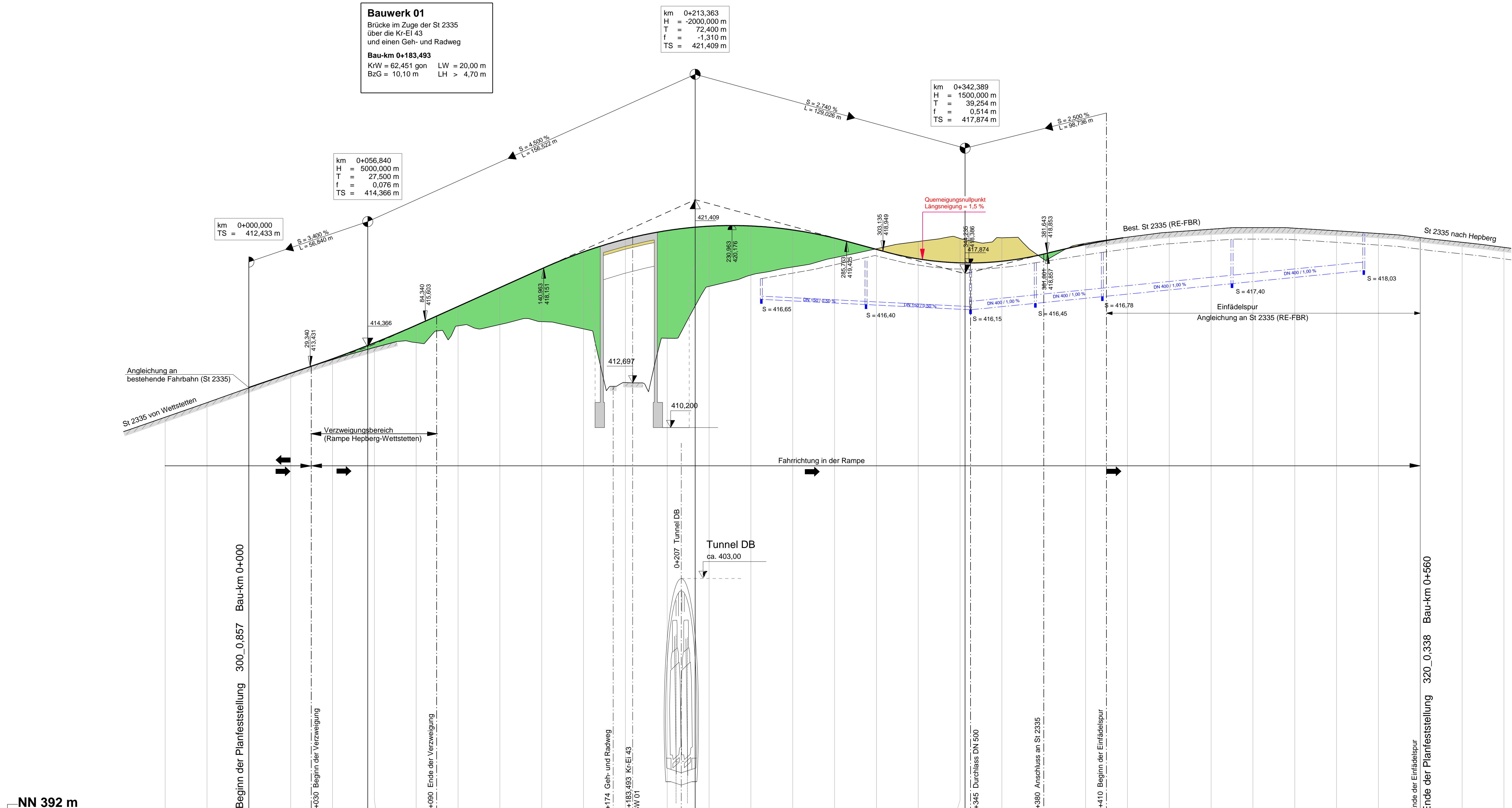
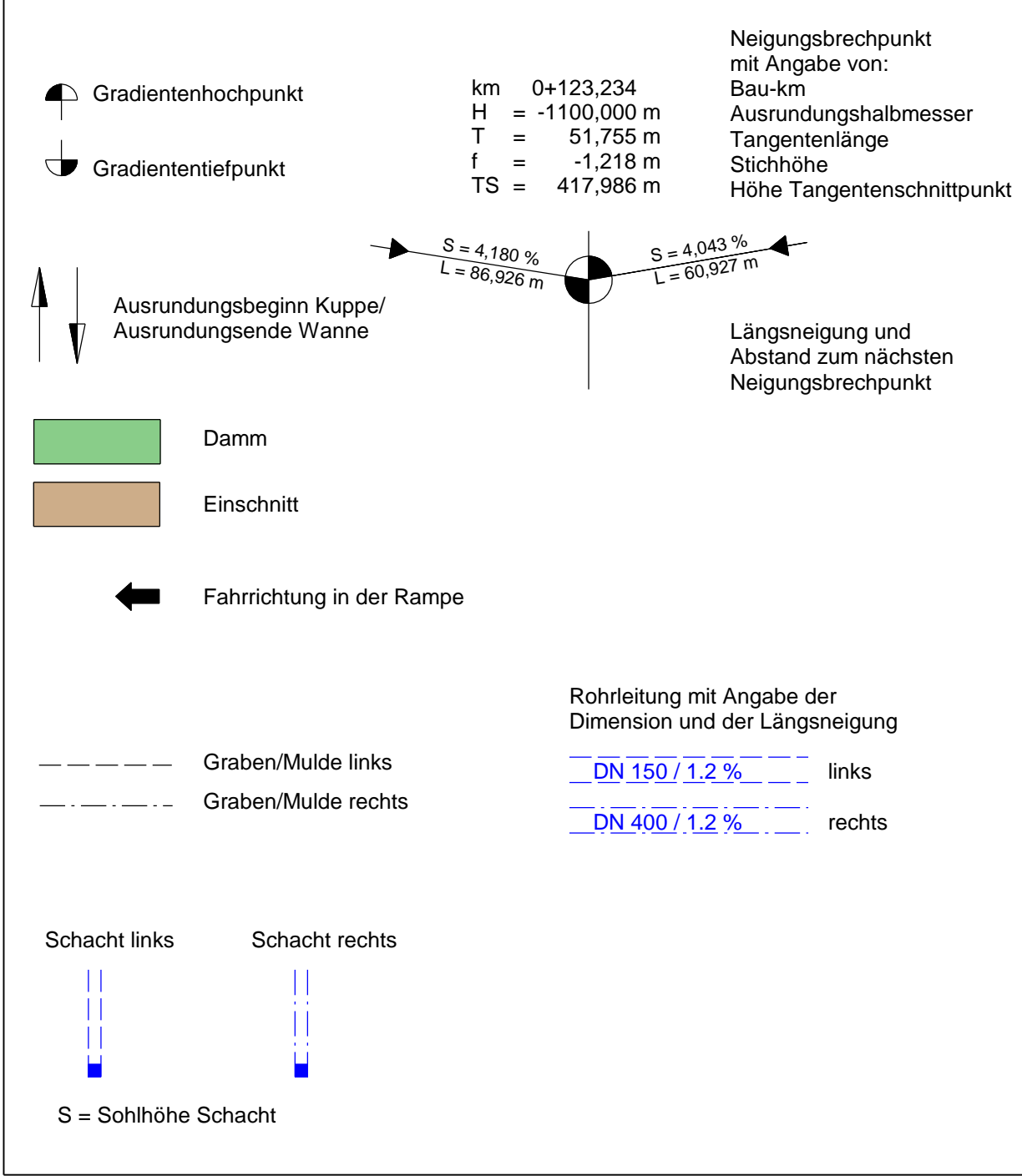
km 0+213,363  
 H = -2000,000 m  
 T = 72,400 m  
 f = -1,310 m  
 TS = 421,409 m

km 0+342,389  
 H = 1500,000 m  
 T = 39,254 m  
 f = 0,514 m  
 TS = 417,874 m

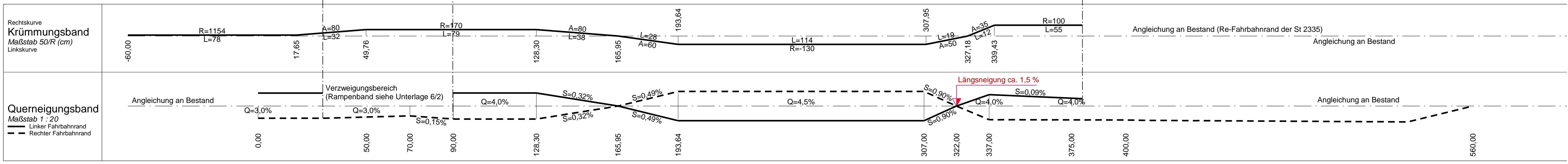
km 0+056,840  
 H = 5000,000 m  
 T = 27,500 m  
 f = 0,076 m  
 TS = 414,366 m

km 0+000,000  
 TS = 412,433 m

**Zeichenerklärung**



Station	-40,000	-20,000	0,000	20,000	40,000	56,840	60,000	80,000	100,000	120,000	140,000	160,000	180,000	200,000	213,363	220,000	240,000	260,000	280,000	300,000	320,000	340,000	342,389	360,000	380,000	400,000	420,000	440,000	460,000	480,000	500,000	520,000	540,000	560,000	580,000	600,000
Längsprofil	411,011	411,711	412,416	413,121	413,826	414,441	414,567	415,410	416,308	417,208	418,108	418,917	419,527	419,936	420,089	420,146	420,156	419,985	419,575	419,035	418,592	418,392	418,387	418,469	418,813	419,268	419,623	419,857	420,001	420,077	420,049	419,925	419,794	419,598	419,374	419,135
Gradiente			412,433	413,113	413,804	414,441	414,567	415,410	416,308	417,208	418,108	418,917	419,527	419,936	420,089	420,146	420,156	419,985	419,575	419,035	418,592	418,392	418,387	418,469	418,813	419,268	419,623	419,857	420,001	420,077	420,049	419,925	419,794	419,598	419,374	419,135
Km	0+000								0+100					0+200					0+300						0+400					0+500						0+600



Staatliches Bauamt Ingolstadt	bearbeitet: Sept. 2015 Dopfer
Elbrachtstraße 20 85049 Ingolstadt	gezeichnet: Sept. 2015 Motzan
Tel.: 0841/9346-0, Fax: 0841/9346-150, E-Mail: poststelle@stbain.bayern.de	geprüft: Sept. 2015 Putz
	PSP Nr.:
	Projekt: St2335_Hepberg-Wettsetten
	IP-P/Wettsetten-Hepberg

Nr.	Art der Änderung	Datum	Zeichen

**Feststellungsentwurf**

Straßenbauverwaltung Freistaat Bayern  
 Staatliches Bauamt Ingolstadt  
 Straße / Abschn.-Nr. / Station: St2335\_300\_0,857 - St2335\_320\_0,338  
 PROJIS-Nr.:

Unterlage / Blatt-Nr.: 6 / 1  
**Höhenplan**  
 Verbindungsrampe  
 Wettsetten - Hepberg  
 Maßstab: 1 : 1000 / 100

St 2335  
 Höhenfreimachung St 2335 / EI 43 westlich Hepberg  
 Bau-km 0+000 - 0+560

aufgestellt:  
 Staatliches Bauamt Ingolstadt  
 Ingolstadt, den 27.11.2015